

38
**Documenti
statistici**



**Le votazioni
federali
in Ticino
dal 1848**

Politica

Pubblicazioni dell'Ufficio di statistica

Informazioni statistiche	Presentazione e analisi dei principali dati statistici disponibili con un allegato statistico dedicato in particolare all'evoluzione congiunturale.	Mensile Frs. 60.– abbonamento annuo
Indice nazionale dei prezzi al consumo	Bollettino dei dati aggiornati secondo le varie basi di calcolo.	Mensile Frs. 24.– abbonamento annuo
Congiuntura ticinese	Pubblicazioni sull'andamento congiunturale, integrate con i risultati del test congiunturale KOF relativo al settore industriale ticinese.	Trimestrale più un rapporto annuale Frs. 60.– abbonamento annuo
Annuario statistico ticinese Cantone	Raccolta dettagliata dei principali dati statistici sulla realtà socio-economica cantonale.	Annuale, esce in novembre (circa 500 pagine) Frs. 35.–
Annuario statistico ticinese Comuni	Raccolta dettagliata dei dati statistici sulla realtà comunale e regionale.	Annuale, esce in novembre (circa 600 pagine) Frs. 35.– Frs. 60.– acquistando i due volumi
Il Ticino in cifre	Prontuario pubblicato in collaborazione con la Banca dello Stato del Cantone Ticino.	Annuale Distribuito gratuitamente
Documenti statistici	Collana dedicata alla presentazione di un argomento specifico o di un rilevamento. Generalmente contiene un importante allegato statistico. (Vedi elenco in fondo alla pubblicazione)	Frs. 15.– / 20.– a numero
Aspetti statistici	Collana dedicata alla presentazione di analisi effettuate utilizzando la metodologia statistica. (Vedi elenco in fondo alla pubblicazione)	Frs. 15.– / 20.– a numero
Abbonamenti:	Abbonamento parziale alle pubblicazioni dell'ufficio	I due Annuari e 'Informazioni statistiche' Frs. 110.–
	Abbonamento generale alle pubblicazioni dell'ufficio	(escluso l'Indice nazionale dei prezzi al consumo e Congiuntura ticinese) Frs. 160.–

**Ribasso del 50%
per studenti, docenti,
istituti scolastici**

Documenti Statistici 38

Le votazioni federali in Ticino dal 1848

a cura di:
Silvio Rauseo, dipl. hist. économique
Ufficio di statistica



Ufficio di statistica

Cantone Ticino

**Dipartimento
delle finanze
e dell'economia**

**Divisione
delle risorse**

Ufficio di statistica

Stabile Torretta
6501 Bellinzona
Tel. 092 24 42 25/26
Fax 092 24 44 25

Composizione testo:
Simonetta Rivero
Ufficio di statistica
Copertina
Fulvio Roth ASG
Bellinzona
Concetto grafico
Marcello Coray
Lugano
Prezzo
sFr. 20.–

**La riproduzione
è autorizzata soltanto con
la citazione della fonte**

Sommario

Presentazione	5
Introduzione	8
Obiettivi	8
Fonti e aspetti metodologici	9
Definizioni	9
Miti e realtà: dalla Landsgemeinde all'iniziativa	10
Le basi legali nella Confederazione	12
La Costituzione del 1848	13
Le riforme costituzionali del 1872 e del 1874: l'introduzione del referendum legislativo	15
La Costituzione del 1874	16
– L'iniziativa per la riforma parziale della Costituzione	16
Il referendum sui trattati internazionali	18
I diritti popolari e i cambiamenti costituzionali degli ultimi 50 anni	19
– La limitazione della clausola d'urgenza	19
– L'aumento del numero di firme richieste	21
– Il controprogetto: una nuova procedura	21
I tentativi di riforma falliti	22
Leggi elettorali e legge sui rapporti fra i Consigli	26
Le basi legali dei diritti popolari nel cantone Ticino	29
L'iniziativa per la riforma della costituzione	29
Le votazioni federali dal 1879 al 1993: tendenze	34
– I temi in votazione	37
– I temi e i tipi di votazione	40
La partecipazione	42
– A livello federale	42
– In Ticino	45
La partecipazione per tipo di votazione	46
– A livello federale	46
– In Ticino	47
La partecipazione e i temi in votazione	47
– Nella Confederazione	47
– In Ticino	48
I risultati delle votazioni: dati difficilmente analizzabili	49
Risultati e temi in votazione	54

Segni convenzionali

- zero, niente
- 00,0 valore inferiore alla metà della più piccola unità utilizzata
- () non pubblicato per motivi legati alla protezione dei dati
- ... dato non disponibile, senza senso o non pubblicato per ragioni statistiche
- p per indicare che il dato è provvisorio
- r per indicare che il dato è stato rivisto e corretto
- s per indicare che il dato è stimato

Le votazioni federali nei comuni ticinesi: 1981-1993	56
– I tipi e i temi delle votazioni federali dal 1981 al 1994	57
La partecipazione	58
– Partecipazione nei comuni del gruppo "posizione geografica e popolamento"	58
– Partecipazione dei comuni del gruppo "reddito e finanze"	60
– Partecipazione per distretti	60
– I temi in votazione e la partecipazione	61
I risultati	61
– Risultati per il gruppo "posizione geografica e popolamento"	62
– Risultati per il gruppo "reddito e finanze"	64
– I risultati per distretto	64
Costituzioni e leggi sulle votazioni	66
Bibliografia	67
Allegato statistico	
Tab. 1 Votazioni federali in Svizzera e in Ticino dal 1848 al 1994	75
Tab. 2 Votazioni federali dal 1981 al 1994	85

Presentazione

Con un voluminoso documento sulle votazioni federali, la collana "Documenti statistici" dedicati alla politica compie un ulteriore, importante, passo avanti. Dopo tre pubblicazioni sulle elezioni cantonali e una su quelle federali, l'USTAT ha voluto analizzare le modalità di espressione dell'altra procedura che caratterizza le nostre istituzioni politiche, quella delle votazioni. Ci si è limitati, in questo studio, alle votazioni federali. Riserveremo un apposito documento a quelle cantonali. Le votazioni federali sono comunque le più numerose e l'analisi dei risultati cantonali, nel caso specifico i risultati relativi al Ticino, possono essere confrontati con quelli svizzeri o quelli di altri cantoni, mettendo in evidenza specificità o analogie.

A questo proposito va detto che, inizialmente, lo studio prevedeva anche un'analisi comparativa tra la realtà ticinese e quella dei Cantoni di Friburgo e di Lucerna, cantoni scelti per certe loro affinità con la nostra realtà socioeconomica, ma situati in contesti culturali diversi. Malgrado la disponibilità degli Uffici di statistica dei rispettivi cantoni, che hanno inviato all'USTAT una moltitudine di dati, appositamente preparati per le nostre esigenze, non è stato possibile raggiungere il nostro obiettivo. Gli indicatori statistici ottenuti sono stati considerati insoddisfacenti e di difficile interpretazione, per cui si è rinunciato a pubblicare questi approfondimenti. Teniamo a ringraziare sentitamente i colleghi d'Oltre Gottardo per la collaborazione e la comprensione dimostrata.

Lo scopo di queste pubblicazioni sulla vita politica è principalmente quello di raccogliere e mettere a disposizione degli utilizzatori un materiale statistico completo, concepito per le più svariate esigenze, in modo da evitare loro lunghe e meticolose ricerche. Per questo motivo i documenti sulla vita politica sono, in genere, voluminosi. Parallelamente alle tabelle pubblicate, l'USTAT ha iniziato a costituire un'informazione statistica su supporto elettronico. Presso il Centro di documentazione statistica sono memorizzati, per ogni comune del Cantone, i risultati delle votazioni dal 1981.

Come di consueto, l'allegato statistico è preceduto da un'attenta analisi dei dati. Tengo a precisare che l'attività dell'Unità "Vita politica" dipende essenzialmente dal lavoro che fanno gli "stagiaires". Per questo settore l'USTAT ha diritto a uno "stagiaire" per sei mesi all'anno e in genere, in questo lasso di tempo, con molto entusiasmo e ore supplementari, la persona assunta si occupa dell'intera operazione, che va dalla raccolta dei dati, alla pubblicazione finale. L'USTAT non dispone nel proprio organico di una persona fissa, specializzata in questi aspetti. Fortunatamente possiamo contare sulla consulenza degli specialisti dell'Ufficio federale di statistica e, in futuro, anche su quella del neocostituito Centro di democrazia diretta, di Ginevra, un Istituto specializzato in questo genere di analisi.

Silvio Rauseo, diplomato in storia economica all'Università di Ginevra, è l'autore della presente pubblicazione. Possiamo dividere in due parti la sua analisi. Una parte è dedicata all'evoluzione legislativa federale in materia di diritti popolari e contiene anche una descrizione della legislazione ticinese in questo campo. In una seconda parte vengono invece descritti, con l'ausilio della metodologia statistica, gli aspetti più rilevanti delle votazioni federali.

Se già nelle precedenti pubblicazioni si era sempre riservato un certo spazio per la presentazione delle basi legali¹, in questo documento l'autore accorda un'importanza ancora maggiore a questi aspetti. Rauseo non si limita alla presentazione dell'attuale legislazione federale e cantonale in materia di votazioni, ma ci descrive, sia pur sinteticamente, l'intera storia di quelli che sono gli strumenti odierni della democrazia popolare svizzera, e cioè, il referendum ob-

¹Si veda in particolare Fausto Castiglione, *Elezioni cantonali 1991*, Documenti statistici 24, USTAT, Bellinzona, settembre 1991, pp. 13-37 e Cristina Gianocca, *Elezioni federali 1991*, Documenti statistici 31, USTAT, Bellinzona, novembre 1992, pp. 11-18.

bligatorio, quello facoltativo e l'iniziativa. La lettura di queste pagine ci permette di capire in che contesto hanno avuto origine le richieste volte a dare al popolo la possibilità di intervenire a modificare parzialmente o totalmente la costituzione. Mettono in evidenza il ruolo giocato dall'emergere dello stato federale, dalle contrapposizioni ideologiche e religiose. Non è però grazie al Ticino che vengono introdotti i vari cambiamenti in materia di diritti popolari. Anzi, il nostro cantone brilla per la sua prudenza, per l'opposizione, più o meno sistematica, alle proposte di riforma. Scrive Rauseo: "Quando, nel 1848 la Confederazione adottò l'iniziativa costituzionale, strumento che venne inserito, se non lo era già, in molte Costituzioni cantonali, il Ticino fu tra i pochi a non adottarla. Le autorità ticinesi non presero neppure in considerazione il suffragio universale maschile per ciò che concerneva le votazioni ed elezioni cantonali e comunali. (...) Solo nel 1863, dopo vari richiami del Consiglio federale, l'esecutivo ticinese, con un decreto del 14 settembre, sospenderà le restrizioni poste all'esercizio di voto". In un certo senso, lo dobbiamo agli altri cantoni se oggi, anche noi ticinesi, possiamo pronunciarsi non solo sulle modifiche della costituzione federale, ma anche su quelle che concernono la nostra.

L'analisi statistica delle votazioni federali, oggetto della seconda parte dello studio, si è scontrata con non poche difficoltà metodologiche. L'argomento non è di quelli che si prestano ad essere descritti con un approccio quantitativo. D'altro canto, la frequenza del fenomeno - dal 1848 al 1994 si sono avute ben 430 votazioni federali - induce ad un'analisi statistica per cercare di individuare delle relazioni, delle tendenze che, altrimenti, anche lo storico più performante sarebbe in grosse difficoltà a cogliere nella nebulosa realtà dei dati grezzi. Inevitabile quindi il compromesso, la semplificazione della realtà che Rauseo opera, ad esempio, classificando i temi in votazione in 14 categorie: economia, energia, politica, ecc. Questo approccio permette all'autore di individuare i temi più frequentemente oggetto di votazioni, a dipendenza dei vari periodi storici, i temi emergenti, quelli che meglio caratterizzano un tipo di votazione: referendum obbligatorio o facoltativo, iniziativa, controprogetto. Rileva, ad esempio, come economia e finanze siano temi ricorrenti nel periodo postbellico, di forte crescita economica. Come iniziativa e referendum facoltativi abbiano sovente indotto il popolo a sollecitare una legislazione in materia ad un'autorità federale apparentemente passiva di fronte a questi temi. Oppure, ancora, come i problemi culturali non suscitino particolari controversie né grande interesse, sia in Svizzera, sia nel nostro cantone. La partecipazione alle poche votazioni su questi argomenti è sempre molto bassa.

Mentre referendum obbligatori, controprogetti e referendum facoltativi sono generalmente accettati a grande maggioranza, sia a livello svizzero che in Ticino, le iniziative sono raramente accettate. In Ticino però la raccolta di firme dà qualche soddisfazione in più. La proporzione di iniziative accettate, infatti, pur essendo bassa (37,5%), è sensibilmente superiore alla media svizzera (12,5%).

Un capitolo dello studio è consacrato all'analisi dei risultati, in Ticino, per il periodo 1981-93. Aggregando i risultati comunali in funzione di due criteri ("posizione geografica e popolamento" e "reddito e finanze"), Rauseo cerca, non senza difficoltà, di individuare delle tipologie di comportamento. Si tratta di un primo approccio che andrà approfondito, anche se qualche particolarità viene, già sin d'ora, messa in evidenza. Ad esempio un maggior coinvolgimento, in termini di partecipazione, dei residenti in zone ricche e popolate e, questo, indipendentemente dal tema in votazione. I risultati (proporzione di sì più bassa) confermano invece, il conservatorismo delle zone di montagna. Tutto sommato si può dire che il nostro cantone, malgrado la coesistenza di realtà socioeconomiche sensibilmente diverse, dal profilo della cultura politica dimostra una buona omogeneità di comporta-

mento. Solo poche situazioni estreme, che vedono da un lato il centro urbano e dell'altro le comunità discoste di montagna, si differenziano per comportamenti sia partecipativi, sia di concreta espressione del voto, leggermente diversi. Questo, in sintesi, i principali risultati dell'analisi di Silvio Rauseo, analisi che spazia su un arco temporale di ben 150 anni, e che cerca di capire come è stato utilizzato questo importante strumento che contraddistingue le istituzioni politiche del nostro Paese, rispetto quelle di quasi tutti gli altri. Va però detto che, mentre il modello svizzero è seguito con interesse da altri stati, additato quale esempio di vera democrazia, non vi è l'unanimità di consensi tra gli studiosi di scienze politiche. Molti sostengono che la democrazia diretta sia oramai un anacronismo. Secondo loro la complessità dei problemi che uno Stato moderno deve gestire non permette al popolo di esprimere un giudizio con cognizione di causa. In effetti, come si può leggere in un recente studio², "i primi risultati empirici relativi al livello di competenza dei/delle cittadini/ne svizzeri sono, di fatto, molto deludenti. Sulla base di una banca dati composta dei primi 12 sondaggi Vox, Gruner e Hertig (1983) sono arrivati alla conclusione che solo un sesto dei votanti sono capaci di motivare le loro decisioni e di descrivere l'essenziale del progetto in votazione. (...) Per gli Stati Uniti, Cronin (1989) ci dà delle indicazioni un po' più ottimiste. Sondaggi americani confermano che tra un terzo e la metà dei votanti ammettono di non sentirsi a loro agio rispetto al voto"³. Se poi si rileva che la partecipazione alle votazioni è bassa e tende ulteriormente a ridursi, per l'assenteismo marcato dei giovani e degli anziani, che chi vota, si potrà dire "fortunatamente", ha un grado di formazione migliore di chi non vota, diventa sempre più difficile parlare di volontà popolare. Questi limiti però caratterizzano qualsiasi forma di coinvolgimento popolare (pensiamo ad esempio alle elezioni). Malgrado una lunga e combattuta storia, la democrazia diretta elvetica è ancora uno strumento perfettibile e in continua evoluzione. Grazie ad essa, come dice Rauseo nell'introduzione, "il cittadino può determinare, anche se solo parzialmente, il suo destino. Egli può intervenire nel dibattito politico cercando di correggere ciò che gli appare ingiusto, sconfessando persino le scelte dei governanti senza però mettere in discussione l'assetto politico globale del paese. Almeno, questa è stata la situazione degli ultimi cinquant'anni, mentre ultimamente, con il moltiplicarsi delle sconfitte delle posizioni sostenute dal governo federale e le continue opposizioni fra cantoni romandi e cantoni germanici, da più parti si è sostenuta la necessità di riformare le istituzioni elvetiche".

Elio Venturelli
USTAT

Bellinzona, marzo 1995

²Hanspeter Kriesi, *Citoyenneté et démocratie directe. Compétence, participation et décision des citoyens et citoyennes suisses*, Editions Seismo, Sciences sociales et problèmes de société, Zurich, 1993, p.12-13.

³Libera traduzione dal francese: USTAT.

Introduzione

Periodicamente i cittadini svizzeri sono chiamati a compiere in nome della democrazia diretta l'abituale rito del voto. L'esprimere la propria opinione sull'attività legislativa dei governanti grazie ad una votazione è un diritto che pochi Stati al mondo concedono ai propri cittadini. Anche per questo le istituzioni della democrazia diretta elvetica sono un elemento di caratterizzazione della Confederazione, al pari dell'industria orologiera e del sistema bancario. Nonostante ciò, le votazioni federali, ma anche quelle cantonali, non suscitano l'interesse che suscitano le elezioni, questo sia fra i cittadini che nei mezzi di comunicazione di massa.

Le ragioni sono molteplici. Innanzitutto, le votazioni hanno una frequenza talmente elevata che l'interesse della gente sembra scemare proporzionalmente al numero di chiamate alle urne. Le elezioni invece si svolgono ogni 4 anni, anche se considerando le elezioni federali cantonali e comunali questo intervallo di tempo si riduce. In secondo luogo, i temi delle votazioni spesso sono di ardua comprensione e di scarso interesse per il cittadino, al quale sfuggono molte delle implicazioni del voto che è chiamato ad esprimere. Non da ultimo, le elezioni permettono all'elettore di identificarsi in un candidato o in una forza politica, coinvolgendolo maggiormente emotivamente. Invece, la votazione è impersonale, poiché spesso le posizioni dei partiti sul tema in votazione sono poco chiare. Non di rado, a causa di punti di vista assai diversi fra i membri di uno stesso partito, quest'ultimo lascia la libertà di voto ai propri aderenti. Grazie agli strumenti della democrazia diretta il cittadino può determinare, anche se solo parzialmente, il suo destino. Egli può intervenire nel dibattito politico cercando di correggere ciò che gli appare ingiusto, sconfessando persino le scelte dei governanti senza però mettere in discussione l'assetto politico globale del paese. Almeno, questa è stata la situazione degli ultimi cinquant'anni, mentre ultimamente, con il moltiplicarsi delle sconfitte delle posizioni sostenute dal governo federale (le sconfitte più cocenti sono state quelle del 6 dicembre 1992 e del 12 giugno 1994) e le continue opposizioni fra cantoni romandi e cantoni germanici, da più parti si è sostenuta la necessità di riformare le istituzioni elvetiche. La fase del consenso sulle grandi questioni della politica nazionale sembra essere tramontata e questo sembra essere testimoniato dal crescente numero di referendum su materie come le assicurazioni malattie, l'AVS o altro ancora. Se negli anni scorsi gli accordi pre-parlamentari sottraevano queste delicate questioni al voto popolare, oggi questo sembra non avvenire più, per cui il cittadino diventa sempre più decisivo nell'organizzazione legislativa federale. Più il peso della votazione diventa importante e più il governo federale ha difficoltà ad attuare i propri programmi. È forse questa contraddizione di fondo che deve far riflettere sulla natura degli strumenti della democrazia diretta e sui risultati che essi producono.

Obiettivi

La ricerca che presentiamo in questo documento è strutturata in quattro capitoli. Nel primo abbiamo dato ampio spazio all'evoluzione legislativa federale in materia di diritti popolari, mettendo in rilievo il percorso che ci ha condotti alla situazione attuale, che verrà illustrata alla fine del capitolo. Abbiamo inoltre concesso anche un breve spazio alla legislazione ticinese in questo campo (capitolo 2). In un terzo capitolo abbiamo cercato di descrivere, a livello di cantoni e di Confederazione, gli aspetti più rilevanti delle votazioni federali che si sono svolte dal 1879 al 1994. La nostra attenzione si è soffermata soprattutto sulla partecipazione e sui

risultati dei molti scrutini che si sono succeduti, tentando di mettere in evidenza i comportamenti elettorali sul lungo periodo. Nel capitolo conclusivo, la nostra attenzione si è soffermata sull'analisi delle votazioni federali avvenute dal giugno 1981 al dicembre 1994 a livello di comuni del Cantone Ticino. Per poter sfruttare la grande mole di dati, abbiamo proceduto all'aggregazione dei diversi comuni ticinesi in funzione di alcuni criteri, che ritenevamo significativi.

Rispetto al progetto iniziale della ricerca che prevedeva un'analisi comparativa fra i cantoni del Ticino, di Lucerna e di Friburgo, abbiamo dovuto concentrare i nostri sforzi solamente sul Ticino, e questo a causa delle molte difficoltà incontrate e della limitatezza del tempo a nostra disposizione.

Fonti e aspetti metodologici

Dal punto di vista delle fonti, la ricerca si è avvalsa di due banche di dati. La prima, che è stata creata da noi partendo dai dati pubblicati nei diversi volumi dell'Annuario statistico svizzero e in quelli dell'Annuario statistico ticinese, comprende tutte le votazioni federali avvenute dal 1879 al 1994 e per ognuna di esse fornisce il numero di elettori iscritti, i votanti, il numero di sì e di no e un codice di classificazione tematico. Questi dati sono stati raccolti per i cantoni del Ticino, e per la Confederazione.

La seconda banca di dati ci è stata fornita dall'Ufficio federale di statistica e comprende tutti i dati disponibili sulle votazioni federali (iscritti, votanti, schede bianche, schede nulle, sì, no, ecc.) per il periodo che va dal giugno 1981 al febbraio 1994 per ogni comune del cantone Ticino. Per completare questa banca dati siamo anche ricorsi ai dati fornitici dal Centro cantonale di informatica, cosicché abbiamo potuto disporre di tutte le informazioni necessarie ad analizzare le votazioni avvenute sino al 4 dicembre 1994.

Definizioni

Cercare di definire che cosa sia la democrazia è un'impresa assai ardua, poiché è facile perdersi nelle molte teorie esistenti e nella complessità delle nozioni che coinvolge, per cui noi esporremo solamente alcune delle teorie che riteniamo più valide.

Secondo il politologo francese G. Burdeau, la democrazia è prima di tutto un sistema di governo che tende ad includere la libertà nei rapporti politici, cioè nelle relazioni fra governanti e governati. L'autorità è esercitata in modo tale da essere compatibile con la libertà. La definizione di democrazia come governo del popolo per il popolo (etimologicamente la parola significa "potere del popolo") nella sua semplicità, riassume questi concetti.

Naturalmente il concetto di libertà non è né semplice né univoco, le sue interpretazioni sono molteplici. Vi sono fondamentalmente due concetti preponderanti di libertà. Il primo associa la libertà all'autonomia. La libertà è così la facoltà dell'individuo di disporre di se stesso come egli meglio crede. Questa libertà è fragile, occorre garantirla soprattutto quando si è in presenza di un'autorità politica che può minacciarla. Si arriva così alla seconda nozione di libertà che consiste "à associer les gouvernés à l'exercice du pouvoir pour empêcher celui-ci de leur imposer des mesures arbitraires" (G. Burdeau: 1966: 17). Questa è quella che si definisce libertà-partecipazione o libertà politica. La democrazia non sarebbe altro che quel regime che garantisce la libertà politica, "parce que l'autorité y est fondée sur la volonté de ceux qu'elle oblige" (G. Burdeau: 1966: 17).

In definitiva, la democrazia è un'insieme di norme e di meccanismi che permettono di conciliare la libertà fondamentale dell'uomo (autogestione, scelta dei propri atti, responsabilizzazione) con le esigenze dell'ordine pubblico. L'idea di democrazia si è lentamente imposta nel corso dei secoli e con essa si riconoscevano le libertà fondamentali dell'uomo, la cui interpretazione ha dato vita a diverse forme democratiche di governo.

Dopo aver cercato di definire che cosa è la democrazia dobbiamo ora soffermarci un momento su un aggettivo che accompagna spesso il termine democrazia. Già dalle prime righe della nostra ricerca abbiamo utilizzato l'espressione "*democrazia diretta*" per definire la democrazia elvetica. Questa scelta può suscitare alcune perplessità, soprattutto in coloro che identificano la *democrazia diretta* con un'organizzazione politica che presuppone la partecipazione totale dei cittadini al governo, come avveniva ad esempio nella polis ateniese. Neanche con la *Landsgemeinde* si arriva a questo stadio di coinvolgimento nella vita politica, ma non per questo siamo portati a non riconoscerle l'appellativo di democrazia diretta. La democrazia diretta, pura, è una forma di governo irrealizzabile in società numericamente importanti e in cui l'attività economica assorbe buona parte delle energie. La *polis* greca e le *Landsgemeinde* rimangono fra i pochi esempi di vera democrazia diretta, ma se noi consideriamo che la particolarità di alcune democrazie moderne è quella di permettere ai governati di decidere quando e su cosa i governanti devono fornire una giustificazione della loro attività, allora possiamo impiegare l'aggettivo "diretta". Cosicché, "*ce qui est donc direct, en démocratie directe, ce n'est pas tant l'exercice du pouvoir par le peuple, mais le déclenchement des mécanismes du pouvoir*" (Auer:1991:55).

Da ultimo, vorremmo fare alcune osservazioni sul termine popolo. Parlare di popolo o di volontà popolare è assai impreciso, poiché il popolo non è un'entità uniforme, omogenea, ma è un insieme di individui assai diversi fra loro, con proprie ambizioni ed aspirazioni. Anche il concetto di popolo nel tempo è cambiato: dal corporativismo medievale, che creava una certa unità, uniformità, si è passati all'atomizzazione dell'epoca moderna.

Noi spesso useremo il termine *popolo* oppure daremo l'impressione che il risultato di una votazione sia l'espressione di una volontà popolare omogenea; in entrambi i casi va sottolineato che il risultato di una votazione è un compromesso, poiché sono solo due le posizioni che può assumere l'elettore (tre con l'astensionismo), accettare o rifiutare il soggetto che gli viene presentato. Non c'è spazio per delle sfumature, le quali si manifestano solamente durante i dibattiti. Inoltre, solo una parte dell'elettorato, che spesso è la minoranza, si reca alle urne.

Miti e realtà: dalla *Landsgemeinde* all'iniziativa

Il filo che unisce le antiche democrazie dei cantoni confederati agli strumenti della democrazia moderna dello Stato federale è molto labile. Le comunità rurali o montane, che costituiscono il primo nucleo dell'alleanza confederale, avevano come principale organo di potere la *Landsgemeinde*, l'Assemblea degli uomini in grado di portare un'arma, ciò che equivaleva agli uomini liberi. La nascita di questi organi collettivi di decisione è sicuramente attribuibile a delle esigenze materiali, come lo sfruttamento dei pascoli e delle foreste, la manutenzione delle strade, un'efficace lotta contro le forze distruttrici della natura o ancora l'amministrazione della giustizia.

L'esigenza di sfruttare al meglio le forze produttive e i mezzi di produzione, il bisogno di coordinare gli interventi, hanno indotto le popolazioni montane a dotarsi di un particolare modello di regime fondiario e di organizzazione politi-

co-sociale (Viazzo:1990:38-43). L'Assemblea del popolo, che si teneva una o due volte all'anno, deteneva il potere supremo e si pronunciava sulla guerra, sulla pace, sulle alleanze da concludere, svolgeva un ruolo giudiziario, amministrativo, fiscale e legislativo. L'Assemblea eleggeva anche il landamano e i suoi magistrati destinati a reggere le sorti della comunità, esercitando quello che oggi definiamo il potere esecutivo, durante il periodo che trascorreva fra le riunioni dell'Assemblea.

Il funzionamento di questi organi politici è difficilmente immaginabile in regioni molto popolate ed estese, per cui altre forme di partecipazione popolare furono adottate nei Cantoni di grandi dimensioni. E' il caso della Repubblica di Berna, che a più riprese, fra il XV e XVII secolo, indisse delle consultazioni popolari (Curti:1905:9 e sg.), simili ai nostri attuali referendum. Questa consuetudine fu interrotta con la conquista del potere da parte di un ristretto numero di famiglie che componevano il patriziato. Anche in Vallese, nei Grigioni e a Lucerna erano in vigore delle istituzioni di democrazia diretta. In tutti questi casi la particolarità era che il risultato delle consultazioni avveniva a livello di comunità e non di singolo individuo. Le comunità o le corporazioni che costituivano una data regione esprimevano ognuna un voto, il bilancio dei voti dei vari organismi decretava il risultato della votazione.

In generale, l'offuscamento di tutte queste istituzioni della democrazia diretta si è avuto nel corso del XVII secolo, allorquando in molti cantoni svizzeri si affermano dei regimi oligarchici. La privazione degli antichi diritti democratici delle comunità montane ad opera delle oligarchie patriziali fu uno dei motivi dei sollevamenti popolari che segnarono la storia moderna della Confederazione. La ribellione più importante fu quella che prese il nome di guerra dei contadini (1653), con la quale i rivoltosi rivendicarono una *Landsgemeinde* in ogni vallata e una *Landsgemeinde* federale. Questa rivolta, come tutte le altre che si verificano sino alle soglie della Rivoluzione Francese, ebbe un esito negativo.

Nel XVIII secolo, l'affermazione del pensiero illuminista porterà un mutamento nella concezione della libertà e dunque del suo rapporto con il potere politico. La *Landsgemeinde* e gli altri organi della democrazia diretta, che dai primi secoli del nostro millennio hanno proposto il modello della partecipazione popolare alla gestione della cosa pubblica, sono impregnate di un'idea di libertà che differisce molto dalla nostra. Il concetto di libertà assume per le popolazioni montane svizzere del basso medioevo un significato molto vicino a quello di autonomia. La ricerca della libertà è sinonimo di affermazione dell'indipendenza collettiva, comunitaria. Le libertà individuali sono subordinate all'obiettivo comune. Con l'epoca illuminista si afferma invece il concetto individualista della libertà. Il soggetto del pensiero politico in materia di diritti popolari non è più la comunità, ma è l'individuo. Nel contempo l'idea della sovranità popolare si afferma definitivamente.

Potremmo arrivare a definire la prima una democrazia federativa, mentre la seconda una democrazia individualista. Inoltre, nei piccoli cantoni svizzeri la partecipazione popolare era fatta al modo dei Greci, dei Romani e dei Germani, cioè in un'assemblea del popolo tutto intero e in un solo luogo, mentre nei grandi cantoni avvenivano diverse assemblee sparse sul territorio che votavano come membri di una federazione. Fu nel 1793, in occasione del voto sulla Costituzione francese, che per la prima volta la decisione fu presa dalla maggioranza di tutti i cittadini votanti nel loro comune di domicilio e contati per testa. Con la Rivoluzione francese si apre una nuova fase per la democrazia.

Le basi legali nella Confederazione

Gli strumenti della democrazia popolare svizzera sono il **referendum, obbligatorio o facoltativo**, e l'**iniziativa**. Il popolo elvetico è chiamato sempre ad esprimersi sulle modifiche che si vogliono apportare alla Costituzione, sulla firma di trattati che prevedono l'adesione ad organizzazioni di sicurezza collettiva o a comunità sopranazionali e sui decreti urgenti che derogano alla Costituzione¹ (**referendum obbligatorio**). I cittadini hanno anche il diritto di chiedere la sanzione popolare per l'adozione di certe leggi e certi decreti elaborati dagli organi politici (**referendum facoltativo**) e anche la possibilità di formulare dei progetti di modifica costituzionale (**iniziativa**). Queste diverse forme di partecipazione popolare nel processo decisionale non si sono affermate dall'inizio dello Stato federale, ma hanno conosciuto un percorso evolutivo che le ha trasformate, dilatate e perfezionate.

Come abbiamo già precedentemente accennato, le origini moderne delle istituzioni democratiche svizzere risalgono al XVIII secolo. Le istituzioni della democrazia diretta elvetica sono state create sul modello di quelle affermatesi in Francia e in alcuni Stati americani, come il Massachusetts e il New Hampshire, nella seconda metà del Settecento. La rivoluzione americana prima, e la rivoluzione francese poi, hanno imposto all'attenzione internazionale il referendum, primo strumento della democrazia diretta moderna.

In quella che oggi è la Confederazione elvetica, ma che nel 1802 era la Repubblica elvetica, fu l'invasore francese ad imporre il primo scrutinio. L'elettorato elvetico, composto da tutti i cittadini maschi d'oltre vent'anni, fu chiamato a ratificare la Costituzione della Repubblica Elvetica. Questo scrutinio era innovativo per rapporto alle vecchie strutture democratiche della Svizzera d'Ancien Regime. L'antica *Landsgemeinde* riuniva sulla pubblica piazza gli elettori e procedeva al voto per mano alzata, mentre il referendum federativo dei Grigioni o del Vallese era un mezzo dato alle comunità locali per far sentire collettivamente la loro voce. Invece, con il voto del 1802, per la prima volta l'elettore elvetico esprimeva individualmente e segretamente la propria volontà.

Il referendum costituzionale entrerà da allora a far parte delle istituzioni dello Stato. Bisogna però ricordare che la votazione del 1802 non si svolse esattamente come quelle a cui siamo abituati oggi. Il risultato non fu una semplice contabilizzazione dei voti favorevoli e di quelli contrari, poiché coloro che si astennero vennero conteggiati come acconsenzienti, seguendo l'adagio che recita: "chi tace acconsente". Se questa tecnica non fosse stata utilizzata il voto del 1802 avrebbe dato un esito negativo, poiché i no, 92'423, furono superiori ai sì, 72'453, ma in aiuto di quest'ultima posizione furono conteggiati coloro che non espressero il loro voto, ben 167'172 cittadini.

Gli avvenimenti dell'epoca fecero sì che quella costituzione, molto centralizzatrice, restò un atto senza applicazione. I rapidi sconvolgimenti dell'Europa

¹Per le modalità di applicazione del referendum nel caso di trattati internazionali si veda a pagina 18-19, mentre per quanto riguarda i decreti urgenti si veda la pagina 19-20.

di inizio XIX secolo e una profonda riflessione sulla natura dei rapporti fra i cantoni elvetici convinsero Napoleone Bonaparte che la migliore forma di aggregazione fra i cantoni era il federalismo. L'Atto di mediazione (1803) ripropose il concetto di Confederazione di stati, facendo eclissare l'idea dello stato centralizzato sul modello francese. Le *Landsgemeinden*, accantonate durante l'Elvetica poiché incompatibili con il modello di potere centralizzato, poterono tornare a rifiorire negli abituali luoghi: le piazze. Con l'applicazione dell'Atto di mediazione, lo strumento referendario non fu più preso in considerazione.

La lunga parentesi napoleonica si concluse nel 1814 e lasciò il posto alla Restaurazione che ebbe come effetto il ritorno delle oligarchie conservatrici al governo di molti cantoni. Il desiderio di democratizzazione della vita politica espresso dai liberali svizzeri, soprattutto nei cantoni creati con L'Atto di Mediazione o con il Congresso di Vienna, non poté essere realizzato a causa della sorveglianza delle grandi potenze reazionarie europee (Russia, Prussia, Austria) unite con il patto della Santa Alleanza.

Bisognerà attendere gli anni trenta dell'Ottocento per vedere risorgere i movimenti democratici. Ancora una volta fu il movimento liberale francese a dar fuoco alle polveri, incitando gli omologhi elvetici a raddrizzare il capo. Ebbe così inizio in Svizzera il periodo che viene denominato della Rigenerazione, nel quale diversi cantoni realizzarono delle profonde riforme che portarono all'affermazione del principio della sovranità popolare, alla separazione dei poteri, alla supremazia del potere del parlamento sull'esecutivo, alla generalizzazione della pratica del voto e al suffragio universale. Era l'avvento della democrazia rappresentativa fondata sulla sottomissione spontanea dei cittadini al potere legittimo. In alcuni cantoni, come San Gallo (1831), Basilea Campagna (1832), Vallese (1839), Lucerna (1841) e i Grigioni, si arrivò persino all'introduzione del referendum costituzionale e del referendum legislativo, con la formula del veto facoltativo o obbligatorio.

Il veto era un meccanismo di voto che prevedeva che solo gli oppositori delle leggi in votazione si pronunciasero. Cosicché, per impedire l'introduzione di una nuova norma legislativa occorreva che più della metà degli iscritti in catalogo si mobilitasse per votare, poiché coloro che si astenevano venivano considerati a favore delle nuove leggi. Un'ulteriore passo verso una sempre maggior partecipazione dei cittadini alla vita politica si verificò nel 1845 nel canton Vaud con l'introduzione dell'iniziativa legislativa. Le riforme che avvennero nei cantoni non furono però adottate dagli organi che reggevano la Confederazione, poiché i conservatori si opposero energicamente. La loro resistenza fu però battuta nel 1848, data che segna l'inizio di una nuova era per la democrazia diretta elvetica.

La Costituzione del 1848

All'inizio degli anni trenta del XIX secolo i cantoni che furono protagonisti della Rigenerazione si prodigarono per imporre le loro modifiche istituzionali anche agli organismi federali. Tra il 1831 e il 1835 fu tentata a più riprese la revisione del Patto federale del 1815. L'obiettivo perseguito era quello di dotare la Svizzera di organi di potere centralizzati e i cui ruoli erano ben definiti. Fino ad allora la Svizzera era una confederazione di Stati che aveva nella Dieta l'unico organo decisionale per le questioni di interesse comune. La Dieta era una conferenza di ambasciatori che aveva delle competenze in materia di politica estera, di commercio internazionale e di difesa militare. Inoltre, essa poteva intervenire nei cantoni in cui si verificavano delle sommosse o in cui il diritto federale non era rispettato. Teoricamente le competenze della Dieta erano assai estese, ma effettivamente il suo ruolo era limitato a causa del troppo potere concesso ai cantoni.

I fallimenti dei numerosi tentativi di riformare il Patto federale non fecero che inasprire le lotte fra i cantoni rigenerati, per la maggior parte riformati, e i cantoni conservatori, per lo più cattolici. Furono dei contrasti di carattere religioso a spingere nel 1845 sette cantoni cattolici (Lucerna, Uri, Svitto, Obwaldo, Nidwaldo, Zugo, Friburgo e il Vallese) a firmare un'alleanza di mutuo soccorso che prese il nome di Sonderbund. Questa alleanza sarà la causa di una breve guerra civile che si scatenò nel 1847 e che vide prevalere i cantoni liberali-radicali nei confronti della Lega del Sonderbund. I vincitori capirono che il momento era propizio per rivedere il Patto federale e per costruire una nuova Confederazione. Nel realizzare questo progetto, i cantoni vincitori ebbero l'accortezza di far partecipare anche i vinti.

La Costituzione del 12 settembre 1848 creava uno Stato federale al posto di una confederazione di Stati. Il voto che suggellò la sua adozione non avvenne a livello federale, ma a livello cantonale². In ogni cantone, ad esclusione di quello di Friburgo³, i cittadini maschi aventi diritto di voto furono chiamati a ratificarla. Il risultato complessivo della consultazione fu tale che la Dieta decise di dichiarare accettata la Costituzione (15 cantoni e mezzo si espressero per l'adozione, mentre solo 6 e mezzo non l'accettarono⁴, i voti a favore furono 145'584, i contrari 54'320).

La nuova carta costituzionale introduceva a livello federale il referendum e l'iniziativa costituzionale. Questi strumenti democratici trovavano la loro consacrazione nel capitolo terzo della Costituzione, il quale definiva i criteri per procedere alla revisione della carta costituzionale. L'articolo 111 dichiarava che la **Costituzione poteva essere riformata in ogni tempo**, non specificando se si trattasse di revisione parziale o totale.

Le due camere dell'Assemblea federale o cinquantamila cittadini attivi avevano al facoltà di chiedere la revisione della Costituzione. In entrambi i casi, si procedeva ad una consultazione popolare preliminare in cui si chiedeva all'elettorato se voleva che la Costituzione fosse modificata (articolo 113). Se l'esito era positivo, allora si doveva sciogliere il parlamento ed eleggerne uno nuovo, il quale avrebbe avuto come primo compito quello di elaborare una nuova Costituzione, che per essere successivamente messa in vigore avrebbe avuto bisogno dell'approvazione popolare. Il risultato di questa seconda consultazione era determinato sia dal popolo che dai cantoni, poiché la Costituzione imponeva la doppia maggioranza per l'approvazione di modifiche costituzionali (articolo 114).

Il voto dei cantoni poteva essere quello del popolo oppure quello emesso da un'autorità definita dalla costituzione cantonale⁵. A differenza del sistema del veto, il risultato della votazione non era basato sul numero degli elettori iscritti, ma bensì sul numero di votanti e tutti i cittadini politicamente attivi potevano recarsi alle urne e non solamente coloro che dissentivano dal progetto sottoposto al voto. La doppia maggioranza, di popolo e cantoni, era richiesta solo per i referendum costituzionali, poiché solo questi ultimi potevano attribuire nuove competenze alla confederazione sottraendole così ai cantoni. Bisogna anche ricordare che all'epoca occorrevo dodici cantoni per ottenere la maggioranza e che il voto dei semi cantoni era conteggiato come positivo o negativo solo se entrambi i semi cantoni votavano nello stesso modo.

La Costituzione del 1848 rappresenterà un punto di partenza per l'evoluzione delle istituzioni democratiche elvetiche, sia a livello federale che cantonale. Dapprima i cantoni che non possedevano il referendum lo introdussero, anche al posto delle antiche strutture democratiche (ad esempio, Svitto e Zugo abolirono le loro *Landsgemeinde* nel 1848). I referendum basati sul sistema del veto vennero progressivamente smantellati e sostituiti con il nuovo sistema referendario. I cantoni che mantennero la *Landsgemeinde* in molti casi ne ridussero le competenze.

²Nei cantoni a Landsgemeinde (Uri, Obwaldo, Nidwaldo, Glarona, Appenzello Interno e Appenzello esterno), fu quest'ultima ad esprimere il verdetto sull'adozione o meno della Costituzione.

³Nel canton Friburgo i cittadini non furono chiamati alle urne, ma fu il Gran Consiglio, dominato dai radicali, che si arrogò il diritto di decidere l'adozione della Costituzione federale.

⁴I cantoni che non accettarono la Costituzione furono: Appenzello Interno, Vallese, Uri, Svitto, Unterwaldo, Zugo e Ticino. Il voto negativo del Ticino è da ricondurre al timore di vedersi privato delle entrate daziarie.

⁵L'articolo 1 delle disposizioni transitorie così si esprimeva: "I Cantoni debbono pronunciarsi sull'accettazione della presente Costituzione federale a quel modo che è prescritto dalla Costituzione cantonale, o - dove la Costituzione nulla prescrive su ciò - a quel modo che verrà stabilito dalla suprema Autorità del rispettivo Cantone".

Solo il Ticino, Friburgo, Basilea città e Ginevra non si dotarono dello strumento referendario, poiché nei loro sistemi politici il parlamento deteneva in modo esclusivo il potere legislativo.

Le riforme costituzionali del 1872 e del 1874: l'introduzione del referendum legislativo

Alla fine degli anni sessanta del secolo scorso si crearono delle condizioni favorevoli per degli ulteriori cambiamenti politici nella Confederazione. Il clima politico europeo era contraddistinto dall'affermazione del nazionalismo che propugnava la centralizzazione in campo politico e militare. La Germania del cancelliere Bismarck era l'esempio più significativo di questa corrente. Parte della Svizzera di lingua tedesca guardava con interesse e ammirazione agli avvenimenti germanici, sognando di poter realizzare anche nella Confederazione delle riforme sullo stile di quelle adottate in Germania. Fu così che si moltiplicarono le richieste di rafforzare i poteri e le competenze delle autorità federali.

Nel 1870 il Consiglio Federale si fece portavoce di queste richieste proponendo una riforma costituzionale che mirava alla centralizzazione militare, all'unificazione giuridica, al laicismo politico e alla estensione della democrazia diretta. L'Assemblea federale esaminò il progetto dell'esecutivo e lo adottò apportandogli però delle modifiche che andavano nella direzione dell'accrescimento del centralismo e dell'intervenzionismo statale.

Il 12 maggio 1872 il popolo fu chiamato ad esprimere il suo parere sulla riforma proposta. Il progetto fu respinto con uno scarto minimo di voti (261'072 voti per il no contro i 255'609 in favore del sì), mentre più netto fu il risultato dei cantoni: 13 contrari e 9 favorevoli. Ad opporsi alla revisione furono i cantoni che si erano uniti nella Lega del Sonderbund (Lucerna, Uri, Svitto, Obvaldo, Nidval-

Tab. 1 I Cantoni che respinsero la riforma costituzionale del 1872 e il loro voto nel 1874

	Votazione 1872		Votazione 1874	
	sì	no	sì	no
Vaud	3.318	51.465	26.204	1.7362
Ginevra	4.541	7.908	9.674	2.827
Neuchâtel	7.960	9.066	16.295	1.251
Grigioni	8.390	11.202	10.624	9.492
Appenzello Esterno	3.804	6.375	9.858	2.040
Appenzello Interno	197	2.546	427	2.558
Lucerna	9.445	17.911	11.276	18.188
Uri	153	4.067	332	3.866
Svitto	1.640	8.980	1.988	9.298
Obvaldo	212	2.870	562	2.807
Nidvaldo	306	2.138	522	2.235
Zugo	1.333	3.234	1.797	2.740
Friburgo	5.651	20.680	5.568	21.368
Ticino	5.871	6.902	6.245	12.507
Svizzera	255.609	261.072	340.199	198.013

Fonte: Rappard: 1948:339

do, Zugo), i cantoni romandi (Friburgo, Neuchâtel, Vaud, Ginevra e Vallese), il **Ticino**, i Grigioni e i due Appenzello. Erano dunque le minoranze linguistiche, preoccupate di preservare la loro autonomia, e i cantoni cattolici ad opporsi al progetto che poteva benissimo essere tacciato di anticlericalismo. Va ricordato che siamo nel periodo del Kulturkampf movimento che lottava contro la Chiesa cattolica e la sua invadenza nella amministrazione pubblica.

Alla luce del risultato popolare, al Consiglio federale si presentavano due alternative per ottenere l'approvazione di un suo nuovo progetto di revisione costituzionale: o eliminare parte delle riforme che suscitavano le ire dei cantoni cattolici oppure, per cercare di ottenere il sostegno dei cantoni romandi, concedere una maggior autonomia cantonale per rapporto al progetto del 1872. Fu la seconda scelta a prevalere. Il nuovo progetto accentuò anzi il suo anticlericalismo. Sottoposto a votazione popolare il 19 aprile 1874, il progetto fu accettato. I cantoni Vaud, Ginevra, Neuchâtel, Appenzello Esterno e i Grigioni, che nel 1872 avevano respinto la riforma costituzionale, si schierarono in favore della revisione.

La Costituzione del 1874

Nel progetto costituzionale del Consiglio federale del 1870 non erano previsti dei cambiamenti sostanziali per ciò che riguarda i diritti popolari. Nel dibattito parlamentare sul progetto si accese una contrastata discussione incentrata sull'opportunità di introdurre nella Costituzione il **referendum e l'iniziativa legislativa**. Alla fine, i due rami del parlamento si trovarono concordi nel concedere a 50'000 cittadini aventi diritto di voto oppure a 5 cantoni il diritto di promuovere un referendum sulle leggi e i decreti federali non aventi un carattere d'urgenza. Lo stesso numero di cittadini o di cantoni aveva anche la possibilità di formulare una propria proposta legislativa da sottoporre al voto popolare (iniziativa legislativa). Il rifiuto popolare della Costituzione del 5 marzo 1872 decretò anche il fallimento di queste modifiche concernenti i diritti popolari.

La sconfitta delle urne non scoraggiò il Consiglio federale, che già nel 1873 propose una nuova revisione della Costituzione, con la quale si confermarono le disposizioni sui diritti democratici acquisite l'anno precedente. Giunto alle camere, il progetto subì delle modifiche. L'iniziativa legislativa venne abbandonata. L'articolo sul **referendum legislativo ebbe una nuova formulazione: tutte le leggi e i decreti di portata generale che non avevano un carattere d'urgenza potevano essere oggetto di referendum se ciò era richiesto da almeno 30'000 cittadini oppure da 8 cantoni**. Questi principi saranno espressi nell'articolo 89 della Costituzione federale promulgata il 29 maggio 1874.

Il dibattito parlamentare che aveva portato all'elaborazione dell'articolo 89 fu incentrato sulla questione dell'opportunità di concedere ai cittadini anche il diritto di impedire l'applicazione di una legge. I fautori del referendum sostenevano che riconoscere al popolo il diritto di pronunciarsi sui testi legislativi era un segno di progresso. Per loro i cittadini erano maturi e responsabili per potersi esprimere anche su argomenti assai tecnici, inoltre il referendum sarebbe stato un'ottima palestra istituzionale per l'educazione civica. Gli oppositori invece sostenevano che la complessità delle leggi non permetteva ai cittadini di capirle, cosicché essi potevano diventare i burattini di gruppi di interesse che gli avrebbero facilmente manovrati vista la loro ignoranza in materia legislativa. Alla fine prevalse l'ottimismo e il positivismo dei fautori del referendum legislativo.

L'iniziativa per la riforma parziale della Costituzione

L'adozione dell'iniziativa come la conosciamo oggi risale al 1891, ma il

cammino che l'ha portata ad essere tale comincia già negli anni settanta del XIX secolo. Il dibattito concernente l'emissione dei biglietti di banca fu uno degli elementi che portò le autorità a riflettere sulla necessità di introdurre l'iniziativa per la riforma parziale della Costituzione.

Nel 1880, cinquantamila cittadini avevano chiesto che la Confederazione si assumesse il monopolio dell'emissione dei biglietti di banca. La circolazione dei biglietti di banca era cominciata in Svizzera nel 1834, quando la banca cantonale di Berna emise per la prima volta moneta cartacea. L'esempio fu seguito sedici anni dopo da Zurigo, San Gallo, Basilea, Ginevra, Vaud e Friburgo. Ad emettere i biglietti erano sia degli istituti privati che pubblici e il caos monetario era notevole. La Costituzione del 1848 decretò l'unificazione monetaria (art. 36), ma non pose limiti alla produzione di cartamoneta, che rimaneva così libera. La Costituzione del 1874 diede alla Confederazione la facoltà di emanare delle leggi per prescrivere l'emissione e il rimborso dei biglietti di banca, ma vietò anche espressamente la possibilità di istituire un monopolio federale per l'emissione (art. 39). Questo divieto fu il risultato delle pressioni esercitate dagli influenti istituti di emissione cantonali. Nel 1875 le camere adottarono una legge che regolava la circolazione fiduciaria, ma questa fu respinta dal popolo. La circolazione di questo tipo di moneta continuava a progredire per cui si imponevano delle misure che il legislatore federale non riusciva ad adottare. Per porre un freno a questa incontrollata espansione della circolazione dei biglietti di banca, si ricorse ad un concordato intercantonale, che però si rivelò uno strumento poco efficace.

Il caos monetario spinse alcuni gruppi ad organizzare una campagna, promossa dal consigliere nazionale sciaffusano dottor Joss, a favore dell'unificazione dell'emissione monetaria. Il dottor Joss aveva cercato inutilmente di convincere i suoi colleghi parlamentari a istituire il monopolio federale in materia di emissione monetaria, per cui decise di lanciare un'iniziativa popolare la quale raccolse l'adesione di 54'021 cittadini. L'iniziativa mirava ad una riforma parziale della Costituzione, cosa non consentita dalla carta costituzionale, perciò il Consiglio federale fu chiamato ad esprimersi sulla sua ammissibilità. L'esecutivo federale rifiutò di prendere in considerazione l'iniziativa popolare nella forma in cui era stata presentata, però propose all'Assemblea federale di procedere egualmente alla consultazione popolare, trattando la richiesta come una domanda di revisione totale della Costituzione. Il parlamento accettò la proposta dell'esecutivo, e si procedette così a sottoporre al popolo il quesito se volesse o meno riformare la Costituzione. Gli elettori rifiutarono chiaramente la proposta (votazione del 31 ottobre 1880).

La questione monetaria aveva dunque posto un nuovo problema, quello riguardante le domande di revisione parziale della Costituzione. Vista l'importanza dei due oggetti era facilmente prevedibile che nell'immediato futuro le autorità avrebbero dovuto trovare delle soluzioni legislative a questi problemi.

Già nel 1884 alcuni deputati proposero alle Camere federali l'introduzione dell'iniziativa per la riforma parziale della Costituzione, ma senza ottenere alcun risultato. La domanda fu nuovamente presentata nel 1888. Di fronte a queste richieste, il Consiglio federale decise, nel 1890, di proporre al parlamento l'emendamento della Costituzione allo scopo di permettere la sua revisione parziale tramite l'iniziativa popolare. L'esecutivo federale motivò la sua proposta con la necessità di evitare il ripetersi di avvenimenti come quello del 1879 e ricordava anche che molte Costituzioni cantonali includevano già da tempo questo strumento democratico. Il progetto del Consiglio federale fu esaminato dall'Assemblea che vi apportò delle sostanziali modifiche. Il testo definitivo fu sottoposto a votazione popolare il 5 luglio 1891 e raccolse una buona maggioranza.

Il nuovo capitolo tre della Costituzione prevedeva la **riforma parziale o to-**

tale della Costituzione in ogni tempo (art 118). Le norme per la riforma totale non mutavano rispetto a quelle del 1874. **La riforma parziale poteva essere chiesta da cinquantamila cittadini aventi diritto di voto che potevano domandare l'abrogazione, l'adozione o la modifica di un dato articolo della Costituzione federale** (art. 121). Veniva formulato il principio dell'unità della materia e del progetto elaborato o generale. Qualora la domanda era formulata in termini generali si presentavano due possibilità. Nel caso in cui l'Assemblea accettava la domanda allora essa procedeva all'elaborazione di un progetto in linea con la domanda e lo sottoponeva al popolo e agli Stati per l'approvazione. Se al contrario l'Assemblea rifiutava la domanda, le autorità dovevano indire una votazione popolare per stabilire se i cittadini volessero o meno procedere alla revisione parziale. Un risultato positivo della consultazione popolare conferiva all'Assemblea il compito di elaborare un progetto di revisione in sintonia con la richiesta formulata dai promotori.

Nel caso in cui la domanda si presentava sotto forma di progetto elaborato, esso veniva sottoposto in ogni caso all'approvazione del popolo e degli Stati, ma se l'Assemblea non aderiva al progetto, le veniva concessa la facoltà di presentare e sottomettere a votazione, insieme alla domanda di iniziativa, un suo progetto (**controprogetto**).

La Costituzione riformata o parzialmente riformata entrava in vigore qualora fosse accettata dalla maggioranza dei cittadini che prendevano parte al voto e dalla maggioranza dei Cantoni. Nello stabilire la maggioranza dei Cantoni, il voto di un mezzo Cantone era contato come mezzo voto. Il risultato della votazione popolare in ciascun Cantone valeva come suo voto di Stato (articolo 123). Le procedure che abbiamo descritto sono le stesse che vengono applicate oggi.

Il referendum sui trattati internazionali

Negli ultimi anni i dibattiti che più hanno polarizzato l'attenzione vertevano sulla necessità o meno di aderire a delle organizzazioni internazionali (ad esempio l'ONU, la SEE). La scelta di entrare a far parte di un'organizzazione internazionale è sottoposta oggi al referendum obbligatorio, quando si tratta di aderire ad organizzazioni di sicurezza collettiva o a comunità sopranazionali, o al referendum facoltativo, nei casi definiti dal terzo e quarto capoverso dell'articolo 89 della Costituzione. L'affermazione di questo diritto è iniziata all'inizio del XX secolo, anche se già in occasione della Costituzione del 1874 e poi alla fine dell'Ottocento si era discusso sull'opportunità di concedere dei diritti popolari in materia di politica estera.

Il 3 novembre 1913, il Consiglio federale rese noto che era stata depositata un'iniziativa, munita di 64'391 firme, che chiedeva di aggiungere un nuovo capoverso all'articolo 89 della Costituzione. La riforma proposta aveva come obiettivo l'introduzione del referendum facoltativo sui trattati internazionali conclusi a tempo indeterminato o per più di quindici anni. Il progetto prevedeva che il referendum poteva essere richiesto da almeno 30'000 cittadini attivi o da otto cantoni.

Questa iniziativa era stata lanciata a seguito della firma di rinnovo dell'impopolare convenzione internazionale sulla linea ferroviaria del Gottardo conclusa nel ottobre 1909 fra la Svizzera, l'Italia e la Germania. Il riscatto della rete ferroviaria da parte della Confederazione aveva indotto le autorità federali a denunciare i trattati stipulati nel 1869 e nel 1882, con i quali l'Italia e la Germania si impegnavano a finanziare l'impresa privata della costruzione della ferrovia del Gottardo. Per compensare le perdite che i due Stati confinanti avrebbe subito con la nazionalizzazione della rete ferroviaria, la Confederazione concedette loro dei grossi vantaggi in materia di tariffe sul traffico di transito che vennero giudi-

cati eccessivi dall'opinione pubblica e costituirono la base del trattato del 1909. I promotori dell'iniziativa chiedevano che in futuro questo tipo di trattati di lunga durata fossero soggetti al referendum facoltativo. Il Consiglio federale stilò un rapporto negativo sull'iniziativa, il quale non poté essere dibattuto alle camere poiché scoppiò la prima guerra mondiale che impose altre priorità legislative.

Al termine del conflitto mondiale, l'esecutivo federale, che nel frattempo aveva cambiato composizione, riprese e analizzò nuovamente l'iniziativa. Il Consiglio federale riconobbe la validità del principio della richiesta dei promotori, ma ne contestò i contenuti, per cui decise di proporre all'Assemblea federale la redazione di un controprogetto. Le camere non seguirono le raccomandazioni del Consiglio federale e decisero di sottoporre al popolo solo il testo dell'iniziativa. La votazione si svolse il 30 gennaio 1921 e il progetto in votazione ottenne una forte maggioranza popolare. Solo in due cantoni, Uri e Turgovia, il risultato fu negativo.

Bisogna anche ricordare che nell'anno precedente a questa votazione, i cittadini erano stati chiamati dalle autorità federali a pronunciarsi sull'adesione della Svizzera alla Società delle Nazioni. Nessuna norma costituzionale o legge imponeva al governo di sottoporre alla ratifica popolare l'entrata nella Società delle Nazioni, ma vista l'importanza e la delicatezza dell'oggetto, il Consiglio federale e il parlamento decisero di puntare alla maggioranza del popolo e dei cantoni, ciò che si verificò il 16 maggio 1920. La partecipazione alle urne fu molto sostenuta, la più alta registrata fino ad allora⁶, ciò che probabilmente influenzò la successiva presa di posizione del governo federale nell'ambito del referendum sui trattati internazionali.

Per assistere a dei nuovi mutamenti concernenti i diritti popolari in materia di trattati internazionali bisognerà attendere ben cinquant'anni, allorquando, nel 1973, l'Azione Nazionale promosse un'iniziativa che chiedeva l'estensione del referendum facoltativo a tutti i trattati internazionali, compresi quelli che erano già stati ratificati. L'Assemblea federale decise di opporre un controprogetto, il quale uscì vincitore dalle urne. L'articolo 89 dell'attuale Costituzione è il risultato di questa votazione, che si svolse il 13 marzo 1977. Esso prevede che 50'000⁷ cittadini con diritto di voto o otto cantoni, hanno la facoltà di chiedere una consultazione popolare sui trattati internazionali conclusi per una durata indeterminata, e che prevedono un'adesione ad un'organizzazione internazionale oppure implicanti un'unificazione multilaterale del diritto. Inoltre il Consiglio degli Stati e il Consiglio nazionale possono decidere di sottomettere a referendum facoltativo anche altri tipi di trattati.

L'adesione ad organizzazioni di sicurezza collettiva, come l'O.N.U., o a comunità sopranazionali, ed è il caso della Comunità Economica Europea e dello Spazio Economico Europeo, costituisce materia di referendum obbligatorio, richiedente la maggioranza del popolo e dei cantoni per l'accettazione.

I diritti popolari e i cambiamenti costituzionali degli ultimi 50 anni

Abbiamo già illustrato le modifiche costituzionali intervenute nel 1977 e relative alla questione dei trattati internazionali. Ora, vogliamo descrivere i cambiamenti intervenuti dalla fine della seconda guerra mondiale ad oggi.

La limitazione della clausola d'urgenza

La Costituzione del 1874 aveva introdotto il referendum facoltativo, il quale non poteva essere richiesto per i decreti che erano dotati di una clausola d'urgenza. Lo strumento della clausola d'urgenza fu molto utilizzato dalle auto-

⁶La media della partecipazione a livello federale fu del 77,4%, solo in Ticino si registrò una partecipazione inferiore al 50% (43,9%), mentre nessun altro cantone ebbe una partecipazione inferiore al 68%.

⁷Fino al settembre 1977 il numero di firme richieste era di 30.000.

rità federali soprattutto nei periodi di crisi, sia sociale che economica. Nei momenti di maggior difficoltà, i poteri dello Stato ricorsero anche a misure eccezionali, come avvenne nel 1914, quando per far fronte alle emergenze del primo conflitto mondiale le Camere federali decisero di investire di poteri straordinari il Consiglio federale. Con un decreto d'urgenza del 3 agosto al Governo veniva data la facoltà di prendere tutte le decisioni necessarie ad assicurare la sicurezza, la neutralità e il rifornimento alimentare della Svizzera. L'Assemblea federale veniva così privata del suo potere legislativo a vantaggio del Consiglio federale. Il regime dei poteri straordinari fu limitato nel 1919 e soppresso nel 1921.

L'inizio della seconda guerra mondiale ripresentò la situazione del 1914, con le Camere federali che il 30 agosto 1939 attribuirono al Governo dei poteri straordinari, i quali saranno limitati nel 1945. L'attribuzione di poteri straordinari al Consiglio federale permise di non ricorrere eccessivamente, durante le due guerre mondiali, alla clausola d'urgenza la quale invece fu molto sfruttata durante gli anni trenta.

La crisi del 1929 e la successiva depressione economica degli anni trenta convinsero le autorità federali ad impiegare in modo massivo la clausola d'urgenza. In un certo senso, si era tornati ad un regime di poteri straordinari, poiché la Confederazione legiferava in materie che non erano di sua competenza e il Parlamento lasciava parte dei suoi poteri al Consiglio federale. Per porre fine a questo situazione, l'11 febbraio 1938 fu deposta un'iniziativa, sostenuta da ben 289'765 firme, destinata a limitare l'uso della clausola d'urgenza, che il Consiglio federale, secondo i promotori, utilizzava fin troppo spesso per sottrarsi alla tutela del popolo.

L'obiettivo dell'iniziativa era la modifica del secondo capoverso dell'articolo 89 della Costituzione, che sino ad allora prevedeva il referendum facoltativo solo per i decreti e le leggi di carattere obbligatorio. I promotori, sindacati e partito socialista, proponevano una nuova versione che definiva quali casi potevano essere dichiarati urgenti e poneva la maggioranza dei 2/3 di ciascuno dei 2 Consigli per poter dichiarare leggi e decreti urgenti, che costituzionalmente erano sottratti alla votazione popolare. Inoltre, gli iniziativaisti proponevano una validità limitata a 3 anni (dal momento della loro entrata in vigore) per quelle leggi e quei decreti che sarebbero stati dichiarati urgenti.

L'Assemblea elaborò un controprogetto che prevedeva solo la metà dei membri di ciascun Consiglio e non poneva un limite preciso alla durata dei decreti urgenti, ma indicava che la durata doveva essere limitata. I promotori ritennero soddisfacente il controprogetto dell'Assemblea, per cui decisero di ritirare l'iniziativa, permettendo che fosse il controprogetto ad essere l'oggetto della votazione del 22 gennaio 1939, il quale ottenne la maggioranza del popolo e dei cantoni.

Finito il secondo conflitto mondiale, la situazione d'emergenza non aveva più ragione di esistere. Il comitato denominato "per il ritorno alla democrazia diretta" ritenne che il momento era ormai giunto per trasformare radicalmente le norme concernenti la clausola d'urgenza. Il 23 luglio 1946 depose un'iniziativa, sostenuta da 55'796 firme che chiedeva l'abrogazione del terzo capoverso della Costituzione federale (clausola d'urgenza) e la sua sostituzione con un articolo 89^{bis}.

Il progetto dell'iniziativa prevedeva che i decreti di carattere obbligatorio la cui entrata in vigore non poteva essere ritardata, potevano entrare in vigore mediante una decisione presa con la maggioranza di tutti i membri di ciascun dei due Consigli. La loro durata d'applicazione doveva essere limitata. Qualora 30'000 cittadini aventi diritto di voto o 8 cantoni chiedevano una votazione popolare sui decreti federali messi in vigore d'urgenza, questi perdevano la loro validità 1 anno dopo la loro adozione dall'Assemblea federale, se nel frattempo non erano stati approvati dal popolo.

Per i decreti federali urgenti che derogavano alla Costituzione era previ-

sta la ratifica obbligatoria (referendum obbligatorio) del popolo e dei Cantoni nell'anno seguente alla loro adozione. Se ciò non avveniva, il decreto perdeva la sua validità senza alcuna possibilità di rinnovarlo. L'assemblea federale raccomandò a popolo e cantoni di respingere l'iniziativa, ma senza successo. L'iniziativa ottenne una maggioranza popolare risicata (281'000 sì contro 273'000 no), come lo fu anche quella dei cantoni (12 cantoni e mezzo contro 9 e mezzo). L'articolo 89^{bis} approvato in votazione popolare l'11 settembre 1949 è quello tuttora in vigore.

L'aumento del numero di firme richieste

All'inizio degli anni settanta del nostro secolo, da più parti ci si lamentò per il forte aumento del numero di votazioni. La causa di questo incremento fu individuata nell'eccessiva facilità con cui si poteva chiedere un'iniziativa o un referendum facoltativo. Si constatò che dal 1900 al 1970 gli iscritti nel catalogo elettorale federale erano aumentati del 123%, mentre il numero di firme richiesto per appoggiare un'iniziativa o un referendum era rimasto invariato, per cui si dedusse che occorreva elevare il limite di firme per cercare di contenere il numero di votazioni.

La richiesta di aumentare il numero di firme era già stata presentata più volte nel corso del secolo (ad esempio ricordiamo i postulati Meuron del 1927 e di Malche del 1935), ma senza alcun risultato. Bisognerà attendere l'interpellanza parlamentare del 1971 del Consigliere agli Stati Nänny per assistere ad un nuovo dibattito sulla necessità di incrementare il numero di firme. Il Consiglio federale ritenne che la questione era importante, per cui incaricò il Dipartimento di Giustizia e Polizia di effettuare un'inchiesta presso i cantoni, i partiti politici e le grandi organizzazioni per verificare la loro posizione sull'eventuale aumento del numero di firme (Delley:1978: 28-29).

Il risultato dell'inchiesta convinse l'esecutivo federale a proporre alle Camere l'elaborazione di nuovi articoli costituzionali che prevedessero un maggior numero di firme per appoggiare le iniziative e i referendum. Il dibattito parlamentare si protrasse a lungo, finché, nel 1976, le modifiche costituzionale furono pronte. Esse elevavano il numero di firme richieste per il referendum facoltativo a 50'000 (art. 89 cpv. 2 e art. 89^{bis} cpv. 2), mentre quello per l'iniziativa fu fissato a 100'000 (art. 120 cpv. 1 e art. 121 cpv. 2). Il 25 settembre 1977 il popolo e i cantoni ratificarono queste modifiche, le quali sono ancora oggi in vigore.

Sempre in un'ottica di limitazione del ricorso all'iniziativa o al referendum, bisogna leggere le disposizioni adottate dall'Assemblea federale che fissavano in 18 mesi il limite di tempo necessario per raccogliere le firme richieste per appoggiare un referendum o un'iniziativa. Precedentemente non vi erano limiti temporali nella raccolta delle firme. Queste disposizioni furono l'oggetto di un referendum facoltativo, la cui votazione si tenne il 4 dicembre 1977 e nella quale prevalse la posizione sostenuta dal parlamento federale.

Il controprogetto: una nuova procedura

Il controprogetto, istituito nel 1891, offriva all'Assemblea federale la possibilità di elaborare un progetto da opporre al testo dell'iniziativa. La sua creazione era stata voluta, sia per permettere di apportare le necessarie correzioni ai testi delle iniziative mal formulati, che di concedere all'Assemblea federale la possibilità di sottoporre all'elettorato una sua propria interpretazione della materia dell'iniziativa.

Prima del 1987, una votazione che vedeva in lizza un progetto d'iniziativa e un relativo controprogetto poteva dare solamente tre risultati: accettazione dell'iniziativa e rifiuto del controprogetto o viceversa, oppure rifiuto di entrambi. Con le modifiche ratificate dal popolo e dai cantoni il 5 aprile 1987, esiste ora anche la possibilità di accettare entrambi i testi in votazione. Al popolo, durante la

votazione si sottopongono due quesiti. Il primo chiede all'elettore se il testo dell'iniziativa e il testo del controprogetto sono preferiti a quello del diritto vigente al momento della votazione. Il secondo domanda all'elettore quale progetto fra quello dell'iniziativa e quello del controprogetto deve essere adottato nel caso in cui entrambi ottengano la maggioranza del popolo e dei Cantoni. Queste modifiche costituiscono l'attuale articolo 121^{bis} della Costituzione federale.

Tavola riassuntiva delle modifiche in materia di diritti democratici:

1848: la Costituzione federale sancisce il diritto all'**iniziativa e al referendum costituzionale**

1874: la nuova Costituzione introduce il **referendum legislativo**

1891: con l'**iniziativa popolare** si può chiedere anche solamente una **riforma parziale della Costituzione**. All'Assemblea federale viene attribuita la facoltà di elaborare un **controprogetto** da opporre all'iniziativa

1921: i **trattati internazionali sono materia di referendum**

1939: limitazione dell'applicazione della clausola d'urgenza

1949: abolizione della clausola d'urgenza

1976: fissazione di un tempo di 18 mesi per raccogliere le firme necessarie per un'iniziativa

1977: modifiche concernenti i referendum in materia di trattati internazionali

1977: aumento del numero di firme richiesto per il referendum e per l'iniziativa costituzionale

1987: modificazione della procedura di voto in caso di iniziativa con controprogetto

I tentativi di riforma falliti

Non bisogna credere che tutte le riforme tentate in materia di diritti democratici abbiano avuto successo. Sul cammino dell'estensione di questi diritti non sono stati pochi gli ostacoli che non si è potuto sormontare. Già nel 1923 un'iniziativa il cui obiettivo era l'estensione del referendum facoltativo alle questioni doganali (revisione dell'articolo 29 della Costituzione) fu nettamente respinta dal popolo e dai cantoni (171'020 sì contro 467'876 no e solo il semi cantone di Basilea città l'accettò).

Dodici anni più tardi, un progetto d'iniziativa propose l'esclusione del ricorso allo strumento referendario in materia di misure contro la crisi per una durata di 10 anni. Il popolo e i cantoni lo respinsero in votazione il 2 giugno 1935. L'anno successivo, il segretario del Partito Comunista Svizzero depositò un'iniziativa contro la clausola d'urgenza (modifica art. 89 cpv. 2 della Costituzione). Il progetto dell'iniziativa prevedeva che solo le leggi e le risoluzioni federali votate "*nell'interesse del popolo lavoratore*" dai 3/4 dei membri presenti alle Camere federali potevano essere sottratte alla votazione popolare. L'Assemblea federale raccomandò al popolo e ai cantoni di respingere l'iniziativa, ciò che avvenne il 20 febbraio 1938. Malgrado la sconfitta dell'iniziativa, il destino della clausola d'urgenza era ormai segnato, come lo abbiamo ampiamente descritto nelle pagine precedenti.

Sempre nel 1936, il *Comitato per la salvaguardia dei diritti costituzionali dei cittadini* depositò un'iniziativa tendente a porre un freno alle frequenti violazioni dei diritti costituzionali dei cittadini provocate dai decreti federali urgenti, dalle ordinanze e dalle risoluzioni del Consiglio federale. I promotori chiedevano

che il Tribunale federale fosse abilitato a giudicare i ricorsi riguardanti la sottrazione di leggi e decreti al referendum. La proposta fu respinta in votazione popolare del 22 gennaio 1939 da tutti i cantoni e dal 71% dei votanti.

Nel 1953, il *Comitato per la protezione della regione tra la cascata del Reno e Rheinau* depose due iniziative, di cui una mirava all'introduzione del referendum facoltativo in materia di concessioni accordate dalla Confederazione per l'utilizzazione di forze idrauliche. La votazione che si svolse il 13 maggio 1956 vide tutti i cantoni respingere l'iniziativa. Sempre nel 1953, un altro comitato d'iniziativa consegnò alla cancelleria un progetto, sostenuto da 97'460 cittadini, per la riduzione e il controllo da parte del popolo delle spese federali. Uno degli obiettivi dell'iniziativa era l'introduzione del referendum finanziario facoltativo. Il progetto prevedeva la creazione di un articolo 89^{ter} nella Costituzione, il quale avrebbe sottoposto a referendum facoltativo ogni decreto federale che comportava una nuova spesa unica superiore a 5 milioni di franchi o una nuova spesa ricorrente superiore a 1 milione di franchi. Inoltre il referendum obbligatorio era previsto per ogni legge o decreto che determinava una spesa unica superiore a 100 milioni di franchi. I decreti e le leggi approvati dalla maggioranza di tutti i membri di ciascun consiglio erano sottratti alla votazione popolare. Il Consiglio federale riuscì a convincere l'Assemblea federale ad elaborare un controprogetto da opporre all'iniziativa. Il testo del controprogetto proponeva di esporre al referendum facoltativo i decreti federali, non relativi al bilancio di previsione, cagionanti delle spese uniche di oltre 10 milioni di franchi. Inoltre, per l'approvazione di decreti federali comportanti delle spese uniche superiori ai 5 milioni di franchi o delle spese periodiche di oltre 250'000 franchi era necessaria la maggioranza dei membri di ciascun dei due consigli legislativi, qualora non potesse essere domandata al votazione popolare. L'iniziativa non fu sottoposta a votazione, poiché i promotori la ritirarono per favorire il controprogetto, il quale, nonostante ciò, non venne egualmente accettato (votazione del 30 settembre 1956).

Due anni dopo, nel 1958, il Partito socialista svizzero depositò due iniziative, una delle quali chiedeva l'introduzione dell'iniziativa legislativa federale. Questo diritto democratico era già stato preso in considerazione nei progetti di Costituzione del 1872 e del 1873, ma era poi stato abbandonato. Lo stesso destino lo subì una mozione parlamentare del 1883. Nel 1904 i cantoni di Zurigo e di Soletta proposero, mediante iniziativa cantonale, l'inserimento nella Costituzione federale di un nuovo articolo 93^{bis} concernente l'iniziativa legislativa, ma le Camere federali la respinsero. Le successive mozioni parlamentari, quali quella di Scherrer-Füllemann del 1918 o di von Arx del 1930, non ebbero nessun seguito. All'inizio degli anni cinquanta un postulato di Arthur Schmid riaprì il dibattito alle Camere sull'opportunità di concedere ai cittadini il diritto all'iniziativa legislativa. La lentezza con cui procedevano i dibattiti parlamentari convinse il Partito socialista svizzero a lanciare un'iniziativa su questa materia. Il progetto socialista proponeva la modifica degli articoli 89 e 113 della Costituzione e la creazione di un articolo 93^{bis}. Queste nuove norme costituzionali avrebbero permesso a 50'000 cittadini con diritto di voto o ad otto cantoni di chiedere l'adattamento, la modificazione o l'abrogazione di una legge federale o di un decreto federale di carattere obbligatorio generale. L'iniziativa non sarebbe stata valida se fosse stata in contrasto con la Costituzione oppure contraria agli obblighi derivanti da trattati già conclusi dalla Confederazione. Inoltre, con l'iniziativa si sarebbe potuto anche chiedere la modificazione o l'abrogazione di decisioni amministrative o di sentenze giudiziarie. La domanda d'iniziativa doveva portare su di un solo oggetto e doveva essere presentata come progetto già elaborato. Se l'Assemblea federale aderiva alla domanda di iniziativa, questa acquisiva forza di legge senza perciò dover essere sottoposta a votazione popolare. Nel caso in cui l'Assemblea

Articoli costituzionali federali riguardanti i diritti popolari**Capitolo II. Autorità federali****C. Attributi dell'Assemblea federale****Art. 89**

1. Per le leggi e i decreti federali è necessario l'accordo dei due Consigli.
2. Le leggi e i decreti federali di carattere obbligatorio generale devono essere sottoposti al popolo per l'accettazione o il rifiuto, quando ciò sia domandato da 50'000 cittadini svizzeri, aventi diritto di voto, oppure da otto Cantoni.
3. Il capoverso 2 s'applica parimenti ai trattati internazionali:
 - a. conclusi per una durata indeterminata e indenunciabili;
 - b. prevedenti l'adesione a un'organizzazione internazionale;
 - c. implicanti un'unificazione multilaterale del diritto.
4. Per decisione dei due Consigli, il capoverso 2 può essere applicato anche ad altri trattati internazionali.
5. L'adesione ad organizzazioni di sicurezza collettiva o a comunità sopranazionali deve essere sottoposta al popolo e ai Cantoni per l'accettazione o il rifiuto.

Art. 89 bis

1. I decreti federali di carattere obbligatorio generale, la cui entrata in vigore non possa essere ritardata, possono entrare immediatamente in vigore mediante una decisione presa con la maggioranza di tutti i membri di ciascuno dei due Consigli; la loro durata di applicazione deve essere limitata.
2. Qualora la votazione popolare venisse chiesta da 50'000 cittadini attivi o da otto Cantoni, i decreti federali messi in vigore d'urgenza perdono la loro validità un anno dopo la loro adozione dall'Assemblea federale, se nel frattempo non sono stati approvati dal popolo; in questo caso non possono essere rinnovati.
3. I decreti federali messi in vigore d'urgenza e che derogano alla Costituzione devono essere ratificati dal popolo e dai Cantoni nell'anno seguente la loro adozione dall'Assemblea federale; in mancanza di che, essi perdono la loro validità allo spirare di questo termine, e non possono essere rinnovati.

Art. 90

La legislazione federale stabilirà quanto è necessario relativamente alle forme e ai termini per le votazioni popolari.

Capitolo III. revisione della Costituzione federale**Art. 118**

La Costituzione federale può essere riformata in ogni tempo totalmente o parzialmente.

Art. 119

La riforma totale ha luogo nel modo stabilito dalla legislazione federale.

Art. 120

1. Quando una sezione dell'Assemblea federale decide la riforma totale e l'altra non vi acconsente, oppure quando 100'000 cittadini svizzeri, aventi diritto di voto, domandano la riforma totale della Costituzione federale, sia nell'uno che nell'altro caso, la questione - <<se la riforma totale della abbia o no ad aver luogo>> - deve sottoporsi alla votazione del popolo svizzero.
2. Quando in uno di questi casi la maggioranza dei cittadini svizzeri votanti si dichiara affermativamente sulla questione, si procederà alla rielezione dei due Consigli onde por mano alla riforma totale.

Art.121

1. La revisione parziale può aver luogo, sia per la via dell'iniziativa popolare, sia nelle forme statuite per la legislazione federale.
2. L'iniziativa popolare consiste nella domanda avanzata da 100'000 cittadini svizzeri aventi diritto di voto richiedenti o l'adozione o l'abrogazione o la modificazione di dati articoli della Costituzione federale.
3. Ove mediante l'iniziativa popolare vengano proposte, per la revisione o per l'inserzione nella Costituzione federale, più materie differenti, ciascuna di queste dovrà formar l'oggetto di una domanda particolare d'iniziativa.
4. La domanda d'iniziativa può essere presentata o solo come proposta generale, oppure come progetto già elaborato.
5. Se questa domanda viene presentata sotto la forma di proposta generale e le Camere federali sono colla medesima d'accordo, queste devono procedere alla revisione parziale nel senso della domanda e sottoporla al popolo ed agli Stati per l'accettazione od il rifiuto. Se per l'opposto la domanda non è dalle Camere federali accettata, la questione della revisione parziale sarà sottoposta alla votazione popolare, e, quando la maggioranza dei cittadini svizzeri votanti si pronuncia affermativamente, l'Assemblea federale procederà alla revisione uniformandosi alla decisione popolare.
6. Se la domanda d'iniziativa è messa innanzi in forma di progetto già elaborato e l'Assemblea federale vi aderisce, il progetto stesso viene sottoposto al popolo ed agli Stati per l'accettazione od il rifiuto. Ove l'Assemblea federale non sia d'accordo, può fare essa medesima un proprio progetto, oppure proporre il rigetto di quello che fu presentato e sottoporre alla votazione del popolo e degli Stati il suo progetto o la sua proposta di rifiuto insieme colla domanda d'iniziativa.

Art. 121 bis

1. Se l'Assemblea federale adotta un controprogetto, ai votanti sono poste sulla stessa scheda tre domande. Ogni votante può dichiarare senza riserva
 1. se preferisce l'iniziativa popolare al diritto vigente;
 2. se preferisce il controprogetto al diritto vigente;
 3. quale dei due testi dovrà entrare in vigore nel caso in cui il popolo e Cantoni li abbiano preferiti entrambi al diritto vigente.
2. La maggioranza assoluta è accertata separatamente per ogni domanda. Non è tenuto conto delle domande lasciate senza risposta.
3. Se risultano accettati sia l'iniziativa sia il controprogetto, è determinante l'esito della terza domanda. Entra in vigore il testo che, secondo le risposte a questa domanda, ha raccolto il maggior numero di voti del popolo e dei Cantoni. Per contro, se, nelle risposte alla terza domanda, un testo ha raccolto più voti del popolo e l'altro più voti dei Cantoni, nessuno dei testi entra in vigore.

Art. 122

Una legge federale determinerà le formalità da osservarsi per le domande d'iniziativa popolare e le votazioni relative alla revisione della Costituzione federale.

Art. 123

1. La Costituzione federale riformata, o la sua parte riformata, entra in vigore quando è accettata dalla maggioranza dei cittadini che prendono parte alla votazione e dalla maggioranza dei Cantoni.
2. Nello stabilire la maggioranza dei Cantoni, il voto di un mezzo Cantone è contato per mezzo voto.
3. Il risultato della votazione popolare in ciascun Cantone vale come suo voto di Stato.

Fonte: Costituzione federale della Confederazione Svizzera del 29 maggio 1874, stato il 1° aprile 1993, Cancelleria federale, Berna, pp. 39-40, 46-47.

non accettava l'iniziativa, essa poteva semplicemente raccomandare al popolo e ai cantoni di respingerla oppure poteva presentare un suo controprogetto da opporgli in votazione. L'accettazione dell'iniziativa o del controprogetto avveniva solo se la maggioranza del popolo e quella dei cantoni si esprimeva positivamente. Il progetto del Partito socialista fu sottoposto a votazione il 22 ottobre 1962 e non ottenne né la maggioranza popolare né quella dei cantoni.

L'anno successivo al deposito dell'iniziativa legislativa, il Partito socialista presentò un'altra iniziativa che aveva lo scopo di attribuire al popolo il diritto di pronunciarsi, per il tramite del referendum obbligatorio, sull'adozione di armi atomiche da parte dell'esercito svizzero. La votazione su questo oggetto si tenne il 26 maggio 1963 e il risultato fu un doppio no.

L'ultimo tentativo in ordine di tempo volto ad ampliare i diritti popolari si è avuto il 5 aprile 1987, allorquando i cittadini furono chiamati ad esprimersi sull'iniziativa del Gruppo per una Svizzera senza Esercito che chiedeva l'introduzione del referendum obbligatorio in materia di spese militari. Anche in questa occasione il popolo e i cantoni respinsero l'iniziativa.

Leggi elettorali e legge sui rapporti fra i Consigli

Ci siamo sino ad ora interessati alle norme iscritte nella Costituzione. Vogliamo adesso gettare un rapido sguardo alle leggi che regolano gli aspetti formali dell'applicazione delle norme costituzionali.

Le seguenti leggi, con i loro relativi adattamenti intervenuti nel corso degli ultimi anni, costituiscono la legislazione attualmente in vigore in materia di diritti popolari⁸:

- la Legge federale sui Diritti politici (LFDP) del 17 dicembre 1976,
- l'Ordinanza sui Diritti politici del 24 maggio 1978,
- la Legge federale sui Diritti politici degli Svizzeri all'estero del 19 dicembre 1975,
- l'Ordinanza sui Diritti politici degli Svizzeri all'estero del 16 ottobre 1991,
- la Legge sui rapporti fra i Consigli del 23 marzo 1962.

Queste leggi precisano chi ha diritto di voto e di promuovere un'iniziativa o un referendum, come si devono svolgere le votazioni, le operazioni elettorali e di spoglio, in che modo si verificano i risultati, quali sono le procedure di ricorso e le procedure per il lancio e la riuscita delle iniziative e dei referendum facoltativi. Passeremo in rapida rassegna alcuni degli aspetti più importanti di queste normative.

Il Catalogo elettorale e gli aventi diritto di voto: la Costituzione federale fissa a diciotto anni l'età legale per poter esercitare il diritto di voto (art 74, cpv. 2)⁹. Sono privati di questo diritto gli interdetti per infermità o debolezze mentali (LFDP, art.2). Il cittadino esercita il diritto di voto nel suo luogo di residenza, ma solamente dopo essere stato regolarmente iscritto nel relativo catalogo elettorale.

L'espressione del voto: il voto deve essere espresso mediante schede ufficiali, pena l'invalidazione. Il votante deve deporre personalmente la scheda nell'urna, ma è possibile, se la legislazione cantonale lo prevede, votare per procura. Inoltre, il voto per corrispondenza è ammesso nei casi di malattia e infermità, per ragioni perentorie che impediscono di recarsi alle urne oppure se si soggiorna fuori domicilio o si vive all'estero. La legge prevede anche la possibilità del voto anticipato. Le autorità devono tutelare la segretezza del voto

Il risultato della votazione: gli uffici elettorali cantonali compilano i processi verbali dei risultati delle votazioni e li trasmettono tempestivamente alla Cancelleria federale. Il Consiglio federale accerta il risultato della votazione e nel contempo statuisce sui ricorsi che gli sono stati diretti. Ancor prima di essere pubblicati nel Foglio federale, i risultati cantonali vengono pubblicati nei Fogli

⁸Queste leggi hanno sostituito la:
- legge federale del 19 luglio 1872 sulle elezioni e le votazioni,
- legge federale del 17 giugno 1874 concernente le votazioni popolari su leggi e risoluzioni federali,
- legge federale del 23 marzo 1962 sul modo di procedere per la domanda d'iniziativa popolare concernente la revisione della Costituzione federale,
- legge federale del 25 giugno 1965 che istituisce delle agevolazioni in materia di votazioni e di elezioni federali.

⁹L'articolo 74 capoverso 2 è stato modificato in seguito alla votazione popolare del 3 marzo 1991. Precedentemente l'età legale era di 20 anni.

Ufficiali di ciascun cantone. Le modifiche alla Costituzione federale sono ritenute accettate se sono state accettate dalla maggioranza del popolo e dei cantoni, purché il testo in votazione non disponga diversamente.

La data della votazione: la legge federale sui diritti politici (art. 10, cpv. 1) attribuisce al Consiglio Federale il compito di decidere la data della votazione. La legge non impone al Consiglio federale un tempo limite entro il quale deve fissare la data della votazione, salvo per i decreti urgenti, che devono essere ratificati entro un anno dalla loro promulgazione. E' ormai una consuetudine che il Consiglio federale alla fine di ogni anno civile dirami il programma delle votazioni per l'anno seguente.

Il materiale di voto e le informazioni: l'elettore deve ricevere i testi e le spiegazioni delle votazioni almeno tre settimane prima del giorno dello scrutinio (LFDP, art. 11, al. 3). Il materiale deve essere accompagnato da un messaggio del Consiglio federale nel quale si espongono le posizioni del governo e delle minoranze più importanti sulle votazioni previste (LFDP, art. 11, al. 2).

Il referendum facoltativo: i promotori di un referendum facoltativo devono, entro novanta giorni dalla pubblicazione ufficiale dell'atto legislativo, raccogliere e far verificare dagli uffici cantonali, il numero di firme richiesto affinché la loro domanda, dopo una seconda verifica delle firme, sia convalidata dalla Cancelleria federale. Se il referendum è riuscito non vi è più alcuna possibilità di ritirarlo e vi sarà sicuramente votazione popolare.

L'iniziativa popolare: l'iniziativa popolare può avere come oggetto esclusivamente la Costituzione. Essa può avere come scopo una sua riforma totale o parziale. A differenza del referendum facoltativo, per poter lanciare un'iniziativa occorre costituire un comitato *ad hoc*, composto da almeno sette persone¹⁰. Questa regola è stata introdotta nel 1976. Prima di questa data non vi era nessun obbligo di creare un comitato, salvo nei casi in cui l'iniziativa presentava una clausola di ritiro.

Il comitato si occupa dell'allestimento del testo dell'iniziativa (che può anche essere affidato a qualsiasi persona o gruppo di lavoro), della raccolta delle firme, dei ricorsi che potrebbero sorgere, ed anche dell'eventuale ritiro dell'iniziativa. La legge sui Diritti politici precisa che la decisione di ritirare l'iniziativa, cosa che può avvenire soltanto finché il Consiglio federale non ha stabilito la data della votazione o, nel caso delle iniziative sotto forma di proposte generali, finché l'Assemblea federale non ha accettato il progetto, deve essere presa dalla maggioranza del comitato. I promotori dell'iniziativa hanno a disposizione diciotto mesi, a partire dal giorno della pubblicazione sul Foglio federale del testo dell'iniziativa, per raccogliere le firme richieste. Anche in questo caso, la limitazione temporale nella raccolta delle firme è stata introdotta nel 1976¹¹: prima di allora non vi era nessuna limitazione. Le liste delle firme sono deposte, tutte insieme, alla Cancelleria federale, la quale, effettuati tutti i controlli necessari, proclama la riuscita o meno dell'iniziativa.

Dall'inizio della raccolta delle firme, l'Assemblea federale ha il diritto di annullare l'iniziativa, se essa non rispetta l'unità della materia o l'unità formale (LFDP, art. 75). Nello stabilire la validità dell'iniziativa, se vi è divergenza d'opinione fra i due Consigli, e nessuno dei due vuole modificare la sua posizione, l'iniziativa è considerata valida. Nel caso di richiesta di revisione totale della Costituzione, l'Assemblea sottopone a votazione popolare, senza esprimere alcun parere, il quesito sull'opportunità di procedere alla revisione.

Qualora l'iniziativa concerne una revisione parziale, ed è redatta sotto forma di proposta generale, l'Assemblea ha tempo tre anni, dal deposito dell'iniziativa, per pronunciarsi sulla sua approvazione o sul suo rifiuto. Se aderisce all'iniziativa, essa procede secondo ciò che predispose l'articolo 121 cpv. 5 della

¹⁰Nella legislazione federale non è precisato che il comitato d'iniziativa debba essere composto da cittadini svizzeri aventi diritto di voto, per cui il comitato potrebbe anche essere composto da stranieri o minorenni (GRISEL: 1987: 132).

¹¹La modifica della legge fu oggetto di un referendum facoltativo che provocò una votazione popolare il 4 dicembre 1977. I promotori del referendum furono sconfitti.

Costituzione. Nel caso in cui i due Consigli non prendano una decisione entro il termine legale, il Consiglio federale ordina la votazione. Se l'iniziativa concerne una revisione parziale della Costituzione e si presenta sotto forma di progetto già elaborato, l'Assemblea federale deve pronunciarsi entro quattro anni sulla sua approvazione. In seguito, si procederà come è previsto dall'articolo 121 cpv. 6 della Costituzione.

Infine, bisogna ancora ricordare che i cantoni hanno il diritto di proporre un'iniziativa alle Camere federali (articolo 93 alinea 2 della Costituzione). L'iniziativa cantonale può riguardare sia la costituzione che le leggi e i decreti. Occorre però precisare che l'Assemblea federale, malgrado debba necessariamente esaminare la proposta e formulare una risoluzione in proposito, non è obbligata a sottoporre al suffragio popolare l'iniziativa cantonale.

Le basi legali dei diritti popolari nel cantone Ticino

Le origini dei moderni diritti popolari concessi ai cittadini ticinesi risalgono alla Costituzione del 23 giugno 1830¹². L'articolo 46 di quel testo si presentava così: *"non potrà aver effetto in avvenire nessuna modificazione a questa Costituzione, se non dopo dodici anni almeno dalla sua attivazione, e sempre riservata la ratifica del popolo colla maggioranza assoluta dei Circoli"*. Questa norma costituzionale definiva quello che oggi noi chiamiamo referendum obbligatorio. A parte questo diritto a ratificare le modifiche costituzionali e quello ad inoltrare delle petizioni alle autorità cantonali (art. 12), nella Costituzione del 1830 non vennero prese in considerazione le proposte formulate durante i dibattiti parlamentari che chiedevano l'introduzione dell'iniziativa popolare e del referendum sulle leggi fiscali.

Quando, nel 1848 la Confederazione adottò l'iniziativa costituzionale, strumento che venne inserito, se non lo era già, in molte Costituzioni cantonali, il Ticino fu fra i pochi cantoni a non adottarla. Le autorità ticinesi non presero neppure in considerazione il suffragio universale maschile per ciò che concerneva le votazioni ed elezioni cantonali e comunali. Esse infatti mantennero le misure censitarie per le consultazioni popolari in materia cantonale e comunale, contravvenendo così alle disposizioni dell'articolo 4 della Costituzione federale, la quale dichiarava tutti gli Svizzeri uguali davanti alla legge e aboliva tutti i privilegi di luogo, di nascita, di persona o di famiglia. Solo nel 1863, dopo vari richiami del Consiglio federale, l'esecutivo ticinese, con un decreto del 14 settembre, sospenderà le restrizioni poste all'esercizio di voto. La riforma costituzionale del 20 novembre 1875 sancirà definitivamente l'abolizione del censo, attribuendo questo diritto, in materia comunale e cantonale, ad ogni cittadino Svizzero domiciliato nel Cantone Ticino (art. 3)¹³.

Se i cittadini ticinesi non conobbero fino alla seconda metà del XIX secolo molti dei diritti che attualmente possono esercitare, lo stesso accadde per il Gran Consiglio, il quale dovette attendere l'anno 1855 per poter usufruire del diritto di iniziativa. Infatti, la Costituzione del 1830 attribuiva al Consiglio di Stato tutto il potere legislativo, per cui il Gran Consiglio si limitava ad approvare o rifiutare le leggi elaborate dall'esecutivo.

L'iniziativa per la riforma della costituzione

Bisognerà attendere le variazioni costituzionali del 20 novembre 1875 per assistere a delle importanti novità in materia di diritti popolari. In effetti, nelle disposizioni transitorie, l'articolo 15 poneva le basi per la revisione integrale o parziale della Costituzione tramite l'iniziativa popolare. La maggioranza dei membri del Gran Consiglio o 7'000 cittadini aventi diritto di voto avevano la facoltà di chie-

¹²Bisogna però ricordare che già nelle Costituzioni del 4 settembre e del 24 ottobre 1814, le quali non entrarono in vigore a causa dell'opposizione dell'Alta Dieta federale, c'era un'articolo di questo tenore: *"le correzioni o aggiunte da farsi alla Costituzione dovranno essere deliberate dal Consiglio Cantonale tre volte, coll'intervallo di due anni da una volta all'altra, ed approvate ogni volta dai congressi distrettuali"* (art. 30 della Costituzione del 4 settembre e art. 32 di quella del 24 ottobre).

¹³Sulla storia del censo in Ticino si veda Giorgio De Biase, *Il censo e il voto*, Bellinzona 1993.

dere la revisione della Costituzione. Entro un mese dall'accertamento della validità della domanda, il Consiglio di Stato indiceva una votazione preliminare per stabilire se gli elettori volessero effettivamente una modifica costituzionale e, nel caso in cui ciò si verificasse, chi doveva elaborarla, se il Gran Consiglio oppure una Costituente nominata con le stesse norme valide per l'elezione del legislativo. L'organo prescelto elaborava la riforma della Costituzione, la quale per entrare in vigore doveva ancora ottenere il consenso degli elettori.

Tutte le deliberazioni relative alla revisione della Costituzione dovevano aver luogo nelle assemblee di Comune. Il sistema di voto da adottare era quello dello scrutinio segreto e i risultati dovevano essere presi a maggioranza dei votanti intervenuti alle assemblee. Le vecchie limitazioni nell'esercizio del diritto di voto imposte all'elettorato venivano finalmente cancellate. Il cittadino per esprimere il proprio voto non doveva più recarsi nel luogo delle assemblee di circolo, ma poteva votare direttamente nel suo comune di domicilio ed inoltre gli si garantiva la segretezza del voto, mentre in precedenza la scelta della modalità del voto era di competenza dell'assemblea di circolo.

Con la revisione costituzionale del 1892, le norme che regolano l'iniziativa costituzionale vennero meglio definite. Il Consiglio di Stato, la maggioranza dei membri del Gran Consiglio oppure 7'000 cittadini con diritto di voto potevano chiedere la revisione totale o parziale della Costituzione. Nel primo caso, la procedura era la stessa di quella definita nel 1875, con la differenza che la votazione preliminare, quella che stabiliva se gli elettori volessero o meno rivedere la carta costituzionale e quale organo l'avrebbe elaborata, doveva avvenire entro quaranta giorni dalla presentazione della domanda. Se la domanda d'iniziativa popolare chiedeva la revisione parziale della Costituzione, essa poteva essere fatta in forma di proposta generica o di progetto completamente elaborato. La prima delle due possibilità imponeva al Gran Consiglio di elaborare la riforma parziale nel senso della domanda, oppure di opporre un controprogetto. Nel caso del progetto completamente elaborato, il Gran Consiglio doveva prima di tutto esprimersi sull'accettazione o meno del progetto. In caso di accettazione si procedeva alla votazione, mentre in caso di rifiuto, il legislativo aveva la facoltà di sottoporre in votazione, contemporaneamente al progetto degli iniziativisti, un suo controprogetto. Sia nel caso della domanda generica che in quello della domanda elaborata, si procedeva a due votazioni distinte, che dovevano aver luogo in due domeniche successive. La prima volta si opponevano i due progetti, e quello che avrebbe ottenuto più voti sarebbe stato oggetto di una seconda votazione nella quale si chiedeva se questo progetto doveva entrare in vigore.

Il referendum legislativo facoltativo: il decreto di riforma parziale della Costituzione cantonale del 10 febbraio 1883, all'articolo 7 introduceva il referendum legislativo facoltativo. Le leggi e le risoluzioni legislative, di carattere obbligatorio generale, e che non erano di natura urgente, potevano essere sottoposte all'approvazione o al rifiuto del popolo quando questo era richiesto da 5'000 cittadini aventi diritto di voto entro un mese dalla loro pubblicazione nel Foglio Ufficiale. Se la domanda aveva successo, la votazione doveva avere luogo nei trenta giorni successivi.

Il voto del cantone era dato dal popolo con la maggioranza assoluta dei voti espressi nelle assemblee comunali (Art 8). L'esclusione dei decreti e delle leggi urgenti dalla procedura di referendum venne parzialmente eliminata nel 1892, allorquando una revisione costituzionale permise di promuovere un referendum anche sulle leggi e i decreti di natura urgente che comportavano una spesa superiore a fr. 200'000¹⁴.

L'iniziativa in materia legislativa: la riforma costituzionale del 2 luglio 1892 darà anche la facoltà ai cittadini ticinesi di promuovere un'iniziativa in ma-

¹⁴L'attuale Costituzione dichiara che le leggi e i decreti di qualsiasi natura che importano una spesa superiore a fr. 200.000 o una spesa annua superiore 50.000 per almeno quattro anni sono passibili di referendum.

teria legislativa. Il paragrafo 2 dell'articolo 10 del decreto costituzionale che definiva le riforme da attuare così si esprimeva: "L'iniziativa popolare è il diritto di proporre al Gran Consiglio l'accettazione, l'elaborazione, la modificazione o l'abrogazione di una legge o di un decreto legislativo. La domanda deve essere firmata da almeno 5'000 cittadini attivi." Come nel caso dell'iniziativa costituzionale, l'iniziativa legislativa poteva essere presentata o in termini generici oppure come progetto completamente elaborato. In entrambe le circostanze il Gran Consiglio aveva la facoltà di opporre un suo controprogetto.

Diritto di revoca del Consiglio di Stato: assai interessante è anche il diritto di revoca del Consiglio di Stato, istituito con l'articolo 15 della riforma costituzionale del 2 luglio 1892. Un diritto che non è mai stato applicato¹⁵.

Originariamente, la domanda per la destituzione del governo poteva essere promossa almeno quattro mesi dopo l'elezione integrale del Consiglio di Stato e doveva essere sostenuta da almeno undicimila cittadini attivi. Prima di procedere alla raccolta delle firme occorreva comunicare la richiesta, sottoscritta da almeno cinquanta cittadini attivi, al Presidente del Gran Consiglio. Oggi, questa prassi non è più necessaria. Le firme dovevano essere raccolte in un periodo di sessanta giorni.

Attualmente, la domanda per richiedere la revoca del Consiglio di Stato deve avere il supporto di almeno quindicimila cittadini attivi e non può essere formulata né prima di un anno né dopo tre anni che si sono svolte le elezioni integrali per la nomina del Consiglio di Stato.

Il numero di firme richiesto e i tempi di raccolta: oggi per poter chiedere la revisione totale o parziale della Costituzione occorre presentare una domanda sostenuta da almeno diecimila firme¹⁶. Per poter depositare un'iniziativa in materia legislativa occorre raccogliere almeno settemila firme. Lo stesso numero di firme è necessario per chiedere un referendum legislativo¹⁷. Il referendum legislativo deve essere chiesto entro un mese dalla pubblicazione nel Foglio ufficiale dell'atto in questione.

Le firme per sostenere un'iniziativa costituzionale o un'iniziativa per la revoca del Consiglio di Stato devono essere raccolte entro sessanta giorni. Nei trenta giorni successivi alla scadenza del termine di raccolta delle firme, il Consiglio di Stato si accerta della validità di quest'ultime.

Il comitato promotore di un'iniziativa deve essere costituito da almeno tre persone, le quali sono autorizzate a ritirare l'iniziativa sia a favore di un controprogetto del Gran Consiglio sia incondizionatamente.

La domanda d'iniziativa può essere ritirata al più tardi entro otto giorni dalla pubblicazione dei risultati delle deliberazioni del Gran Consiglio.

La data della votazione: a differenza di quello che accade per le votazioni federali, la Costituzione ticinese fissa perentoriamente il termine entro il quale i cittadini devono essere chiamati alle urne. L'articolo 62 della Costituzione afferma che la votazione si deve svolgere entro sessanta giorni¹⁸ dalla pubblicazione nel Foglio ufficiale dei risultati della domanda d'iniziativa o di referendum, rispettivamente dei risultati delle deliberazioni del Gran Consiglio o della Costituente. Le votazioni non possono aver luogo durante i mesi di luglio e agosto (art. 63 della Costituzione)¹⁹.

¹⁵L'unico tentativo di applicazione di questo diritto avvenne nel 1946, ma le firme necessarie per procedere alla votazione non furono raccolte. Su questo episodio si veda Silvano Gilardoni: 1933: 251-258.

¹⁶L'aumento delle firme richieste, passate da 7.000 a 10.000, è stato approvato in votazione popolare il 31 maggio 1970.

¹⁷Le modifiche del numero di firme richieste per l'iniziativa e il referendum legislativo sono state approvate in votazione popolare il 31 maggio 1970.

¹⁸Le modifiche costituzionali del 1883 fissavano un tempo di 30 giorni per i referendum dal momento del riconoscimento operativo della domanda. Le modifiche del 1892 stabilivano che le votazioni preliminari per la riforma totale della Costituzione dovevano avvenire entro 40 giorni dalla presentazione della domanda, se questa era avvenuta nei mesi di settembre, ottobre, novembre, dicembre e gennaio, e nella prima domenica di novembre negli altri casi.

¹⁹Questo divieto di tenere delle votazioni nei mesi di agosto e luglio è stato introdotto nel 1970. Prima di questa data, la Costituzione permetteva di indire delle votazioni solo dalla prima domenica di novembre alla prima domenica di marzo (riforma costituzionale del 2 luglio 1892).

Articoli costituzionali del Canton Ticino riguardanti i diritti popolari**Titolo VI**

Riforma della Costituzione; diritto di iniziativa legislativa, di referendum e di revoca del Consiglio di Stato

Art. 53

La Costituzione cantonale può essere riformata totalmente o parzialmente.

Art. 54²⁰

1. La riforma totale della Costituzione può avere luogo:
 - a) per iniziativa del Consiglio di Stato, nei modi stabiliti dalla Costituzione per la legislazione cantonale;
 - b) per iniziativa della maggioranza dei membri del Gran Consiglio;
 - c) per iniziativa di almeno diecimila cittadini aventi diritto di voto nei modi e nei termini stabiliti dalla legge²¹.
2. Nei casi contemplati dalle lettere b) e c), il Consiglio di Stato deve sottoporre preliminarmente al popolo il quesito, se intende o no rivedere la Costituzione e, in caso affermativo, se il progetto debba essere elaborato dal Gran Consiglio o da una Costituente, la quale in tal caso viene nominata giusta le norme stabilite per l'elezione del Gran Consiglio.
3. Il Gran Consiglio, rispettivamente la Costituente, devono allestire il progetto di riforma totale entro il termine di un anno, che decorre dalla prima seduta.

Art. 55

La riforma parziale della Costituzione può aver luogo o per iniziativa del Consiglio di Stato, nei modi stabiliti per la legislazione cantonale, o per iniziativa popolare.

Art. 56

1. Almeno diecimila cittadini aventi diritto di voto possono chiedere per iniziativa popolare l'adottamento, la modificazione o l'abrogazione di determinati articoli della Costituzione cantonale²².
2. Se la domanda d'iniziativa per l'adottamento, per la modificazione o l'abrogazione di più articoli è relativa a materie differenti, ciascuna di queste deve formare oggetto di una domanda particolare d'iniziativa.
3. La domanda d'iniziativa può essere fatta in forma di proposta generica o di progetto completamente elaborato.
4. Nel primo caso il Gran Consiglio è tenuto a elaborare il progetto di riforma parziale nel senso della domanda.
5. E' però sua facoltà di contrapporre al progetto d'iniziativa popolare un progetto proprio sulla stessa materia, da sottoporre contemporaneamente alla votazione popolare.
6. Nel secondo caso se il Gran Consiglio aderisce al progetto, questo viene sottoposto alla votazione popolare per l'accettazione o il rifiuto. Se non vi aderisce, può elaborare un progetto proprio sulla stessa materia da sottoporre alla votazione popolare contemporaneamente a quello degli iniziatori.
7. In ogni caso il Gran Consiglio deve elaborare il progetto nel senso della domanda d'iniziativa, dichiarare di accogliere o di respingere la domanda di iniziativa od opporvi un suo controprogetto entro un anno dalla pubblicazione nel Foglio ufficiale dei risultati relativi alla domanda di iniziativa o della presentazione del messaggio del Consiglio di Stato.

Art. 57

Una legge determina le modalità d'esercizio del diritto di iniziativa popolare, le forme per le votazioni relative alla revisione della Costituzione e la procedura da seguire nel caso di concorso di più domande.

²⁰Articolo modificato con votazione popolare del 31.5.1970 (BU, 71, 49).

²¹Modifica della lettera c) approvata con votazione popolare del 31.5.1970 (BU, 71, 49); precedentemente il numero di firme richieste era di settemila.

²²Modifica del capoverso 1 approvata con votazione popolare del 31.5.1970 (BU, 71,49).

Art. 58

La Costituzione cantonale non può essere riformata né parzialmente né totalmente se non con la maggioranza assoluta dei cittadini che hanno preso parte alla votazione, non tenendo calcolo delle schede bianche e di quelle nulle.

Art. 59

1. Il diritto d'iniziativa, in materia legislativa, spetta:
 1. al Consiglio di Stato;
 2. a ciascun membro del Gran Consiglio;
 3. al popolo.
2. I membri del Gran Consiglio esercitano il diritto di iniziativa:
 - a) col proporre un progetto di legge o di decreto legislativo;
 - b) col proporre di invitare il Consiglio di Stato o il Gran consiglio, a mezzo di una Commissione legislativa o di una Commissione speciale scelta fuori del suo seno, a elaborare un progetto di legge sopra un determinato oggetto.
3. L'iniziativa popolare è il diritto di proporre al Gran Consiglio l'accettazione, l'elaborazione, la modificazione o l'abrogazione di una legge o di un decreto legislativo.
4. La domanda dev'essere firmata da almeno settemila cittadini aventi diritto di voto²³.
5. La legge determina le ulteriori modalità dell'esercizio del diritto di iniziativa popolare e la sua portata nei rapporti del Gran Consiglio.

Art. 60

1. Le leggi e i decreti legislativi di carattere obbligatorio generale, e che non sono dichiarati di natura urgente, devono essere sottoposti alla votazione popolare per l'accettazione o il rifiuto quando ciò sia domandato entro un mese dalla pubblicazione nel Foglio ufficiale da almeno settemila cittadini aventi diritto di voto, nei modi e nelle forme previste dalla legge²⁴.
2. Il referendum può essere inoltre proposto per le leggi e i decreti di qualsiasi natura che importano una spesa superiore a fr. 200'000.- o una spesa annua superiore a franchi 50'000.- per almeno quattro anni.
3. Le leggi e i decreti legislativi dichiarati di natura urgente perdono la loro validità alla fine dell'anno seguente il loro adottamento e non possono essere rinnovati con la clausola dell'urgenza.
4. La votazione popolare deve aver luogo entro i termini stabiliti dall'articolo 62.

Art. 61

1. È ammesso il diritto popolare di revoca del Consiglio di Stato.
2. L'esercizio di questo diritto è disciplinato dalla legge.

Art. 62

Le votazioni in materia di iniziativa, di referendum e di revoca del Consiglio di Stato devono aver luogo entro sessanta giorni dalla pubblicazione nel Foglio ufficiale dei risultati della domanda, rispettivamente dei risultati delle deliberazioni del Gran Consiglio o della Costituente²⁵.

Art. 63²⁶

Nei mesi di luglio e di agosto non possono avere luogo elezioni o votazioni in materia cantonale o comunale.

²³Modifica del capoverso 4 approvata con votazione popolare del 31.5.1970 (BU 71,49).

²⁴Modifica del capoverso 1 approvata con votazione popolare del 31.5.1970 (BU 71,49).

²⁵L'articolo 62 contemplava un capoverso 2 che è stato abrogato con votazione popolare del 31.5.1970 (BU 71,49).

²⁶Nuovo articolo approvato con votazione popolare del 31.5.1970 (BU 71,49).

Fonte: Costituzione della Repubblica e Cantone del Ticino del 4 luglio 1830 (riordinata il 29 ottobre 1967), pp. 9-11.

Le votazioni federali dal 1879 al 1993: tendenze

Dopo l'introduzione della Costituzione federale del 1848 bisognò attendere diciotto anni per assistere alla prima chiamata alle urne dei cittadini elvetici, convocati per pronunciarsi su nove referendum costituzionali.

A portare il popolo al voto furono le conseguenze della firma, avvenuta nel 1864, di un trattato internazionale fra la Svizzera e la Francia, che concedeva agli israeliti francesi la libertà di stabilire il proprio domicilio in qualsiasi comune svizzero. Questo trattato andava contro lo spirito della Costituzione del 1848 che sanciva il diritto al libero domicilio solo per gli svizzeri appartenenti a una delle confessioni cristiane (art. 41)²⁷. Il Consiglio federale decise dunque di proporre all'Assemblea la revisione di quegli articoli che discriminavano gli ebrei. Oltre a tali modifiche furono sottoposti al popolo altri oggetti. Il risultato fu favorevole solo per le modifiche portanti sull'uguaglianza politica degli ebrei, tutti gli altri argomenti furono respinti²⁸.

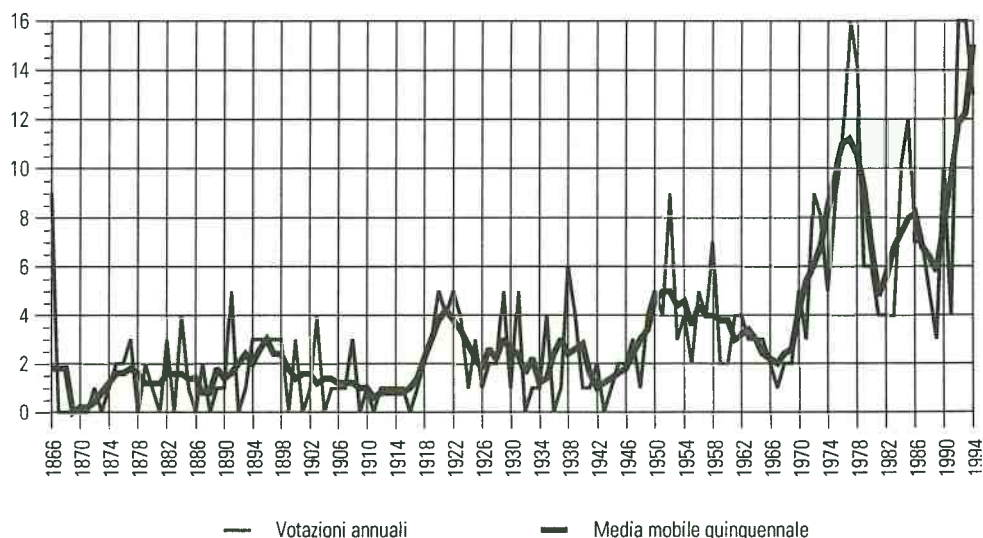
Anche in questo circostanza, come in quella per la sanzione della Costituzione del 1848, il voto del cantone fu espresso dall'organo definito dalla costituzione cantonale, anche se ogni cantone aveva la facoltà di considerare il risultato della votazione popolare nel cantone come espressione del voto federale²⁹. Ben sedici cantoni e mezzo ricorsero a questa possibilità, mentre per i restanti il voto cantonale non coincise con quello federale.

²⁷Anche l'articolo 48 discriminava i cittadini di religione non cristiana. Il tenore dell'articolo era il seguente: "Tutti i Cantoni hanno l'obbligo di ritenere i Cittadini svizzeri di una delle confessioni cristiane eguali ai cittadini del proprio Cantone, così nella legislazione come nella procedura giudiziaria".

²⁸Si veda l'annesso 1.

²⁹I cantoni di Lucerna, Ticino, Friburgo, Uri, Nidwaldo, Obwaldo, Basilea Città e di Sciaffusa espressero il voto cantonale in modo anomalo. Nel cantone di Friburgo e in Ticino fu il Gran Consiglio a deciderlo, in quello di Uri e in quello di Nidwaldo fu per mezzo della Landsgemeinde che i cittadini poterono votare, mentre nei cantoni di Obwaldo, Basilea Città e di Sciaffusa solo gli elettori con diritto di voto cantonale poterono votare. Su due oggetti il Gran Consiglio friborghese si esprime in modo favorevole, mentre il voto del popolo era stato contrario.

Graf. 1 Numero di votazioni federali per anno e media mobile quinquennale, dal 1866 al 1994



Da quel lontano 14 gennaio 1866, fino al 4 dicembre 1994, si sono svolte ancora 420 votazioni fra referendum, iniziative e controprogetti, con una media di più di 3 votazioni per anno. Per esprimere il loro parere su tutte queste votazioni, i cittadini elvetici sono stati convocati alle urne 234 volte; ogni tornata elettorale ha pertanto comportato in media poco meno di 2 votazioni. Il grafico numero 1 illustra questa evoluzione del numero delle votazioni. Dall'inizio degli anni settanta di questo secolo c'è stato un notevole incremento del numero annuale di votazioni. Fra il 1970 e il 1994, cioè in 26 anni, si sono svolte 207 votazioni, mentre fra il 1866 e il 1969, periodo di oltre 100 anni, ve ne sono state solamente 222. Inoltre, dal 1944 al 1994 il popolo elvetico è stato chiamato ogni anno alle urne. Nei cinquant'anni precedenti invece sono stati ben 9 gli anni in cui non si è avuta nessuna votazione federale. In un'analisi più approfondita della questione, si rileva come i 2/3 degli anni in cui non si sono verificate delle votazioni sono prima del 1917.

La curva delle medie mobili quinquennali permette di determinare 4 periodi abbastanza ben delineati: 1866-1916, 1917-1943, 1944-1967, 1968-1994. Premettiamo che gli estremi di ciascun periodo sono unicamente degli indicatori di un mutamento che avviene su più anni, e dunque non vanno interpretati come unici punti di frattura. Ciascun periodo si caratterizza per una prima fase di crescita del numero di votazione e da una susseguente fase di decrescita. Ogni ciclo che viene così definito ha la peculiarità di trovarsi a un livello superiore di quello che lo precede: vi è dunque un incremento del numero di votazioni nel tempo.

Prima di cercare di spiegare questo fenomeno, per avere un maggior numero di elementi di valutazione, crediamo necessario analizzare quali sono i tipi di

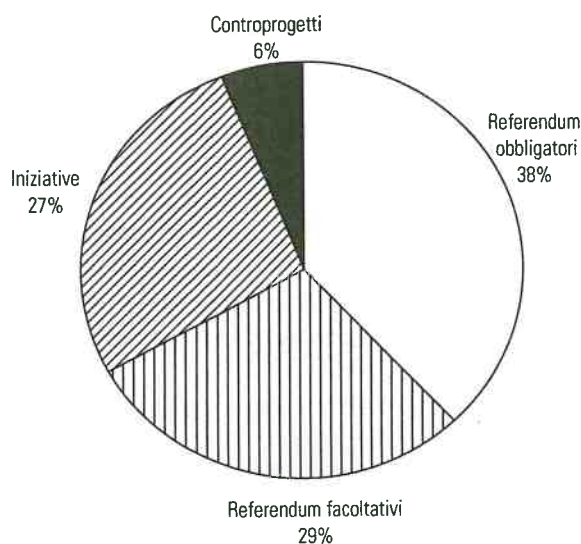
votazione che hanno avuto luogo. Il grafico 2 mostra come dal 1848 al 1994 il referendum obbligatorio sia stato lo strumento democratico a cui si è fatto più ricorso. Su di un totale di 430 votazioni, 163 sono dovute a referendum obbligatori, 123 a referendum facoltativi, 117 a iniziative e solamente 17 a controprogetti. Le iniziative e i referendum facoltativi che richiedono la partecipazione dei cittadini già prima della votazione, con la raccolta delle firme, costituiscono il 56% del totale. Anche in questo caso le cifre che forniamo danno un quadro statico della situazione; ciò che soprattutto interessa è sapere se nel tempo questa struttura si è modificata. Per verificarlo, abbiamo raggruppato le votazioni in funzione dei quattro periodi stabiliti in precedenza (grafico 3).

I referendum obbligatori sono le votazioni che più frequentemente si sono svolte nei diversi periodi, a eccezione di quello fra il 1917 e il 1943, in cui prevalgono nettamente le iniziative. Altro aspetto interessante è l'enorme crescita, oltre il 260%, del numero delle iniziative nel periodo 1968-1994 rispetto al periodo precedente: vi sono state più iniziative in questi 26 anni che nei 102 precedenti. Anche gli altri

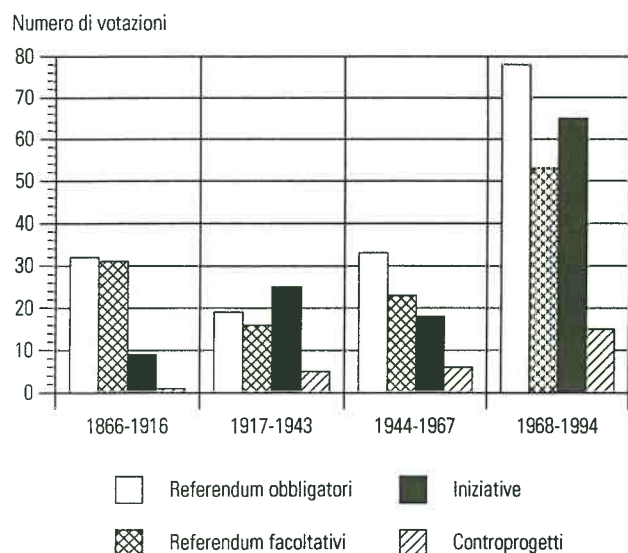
tipi di votazioni conoscono un forte aumento nel periodo 1968-1994, ma più contenuto, inferiore al 140% per i referendum e del 150% per i controprogetti.

Questi dati mettono in evidenza la particolarità degli anni compresi fra il 1917 e il 1943 e quelli dal 1968 al 1994. Va inoltre tenuto conto che durante il periodo fra le due guerre mondiali ben 148 dei 293 decreti legislativi elaborati dalle autorità federali furono sottratti al referendum con il ricorso alla clausola d'urgenza, ciò che ha sicuramente limitato il numero di votazioni che si sono svolte in quel pe-

Graf. 2 Distribuzione delle votazioni federali per tipo; 1848 -1994



Graf. 3 Numero di votazioni federali per tipo e per periodo; 1866-1994



riodo. Questo ci induce a ritenere che il periodo 1917-1943 è anomalo. Per spiegare questa evoluzione, vorremmo formulare una prima ipotesi che associa i periodi di crisi politica, economica e sociale, all'aumento del numero di iniziative. I problemi e i contrasti presenti nella società indurrebbero gruppi di cittadini o forze politiche ed economiche a ricorrere all'iniziativa per cercare di proporre delle soluzioni che non trovano consensi in ambito parlamentare. È il caso degli anni a cavallo fra la prima e la seconda guerra mondiale, in cui l'opposizione fra le ideologie fu molto forte, le crisi economiche, quella del 1920-1921 e soprattutto quella del 1929 e dell'inizio degli anni '30, lunghe e profonde, gli scontri sociali assai duri (ne è testimonianza lo sciopero generale del 1918).

A livello politico federale, la sostituzione del sistema elettorale maggioritario con quello proporzionale, avvenuta nel 1918, sancì la fine dell'egemonia del Partito radicale. Si costituì allora un blocco borghese, il quale entrò in acceso conflitto con il Partito socialista. Quest'ultimo venne emarginato dalla vita politica, per cui ricorse spesso all'iniziativa e al referendum per cercare di imporre le sue visioni politiche.

I primi segnali di cambiamento si ebbero alla metà degli anni trenta, quando sotto la pressione del pericolo fascista, i socialisti svizzeri si allinearono "alla concezione borghese dello Stato, riconoscendo la necessità della difesa nazionale e delle istituzioni militari" (Nuova Storia della Svizzera e degli Svizzeri, vol. 3, pag. 106). Fu il primo passo di una più stretta collaborazione fra il Partito socialista e alcuni settori borghesi, che avrà il suo culmine nel 1943, quando il Partito socialista otterrà un seggio in Consiglio Federale. Sul piano sociale, la firma nel 1937 di una convenzione fra i sindacati e le associazioni padronali decreterà la pace del lavoro. Si entrerà così in una nuova fase politica e sociale contraddistinta dal sistema della negoziazione.

A questi primi mutamenti ne seguiranno altri dopo la fine della seconda guerra mondiale. L'economia conoscerà una fortissima crescita fino alla metà degli anni sessanta, quando appariranno i primi segnali di una crisi che esploderà a partire dal 1974. Con i progressi economici aumentò anche il benessere materiale e lo Stato federale colmò le molte lacune presenti nel sistema di sicurezza sociale, ad esempio introducendo l'assicurazione vecchiaia e superstiti (1947) e l'assicurazione invalidità (1960). Politicamente la formula magica, inaugurata nel 1959, assorbe in governo quelle forze che avevano nel periodo precedente fatto spesso ricorso all'iniziativa o al referendum.

La rapida crescita economica ebbe peraltro anche degli aspetti negativi, come le gravi tensioni sociali originate dal massiccio afflusso di lavoratori stranieri che sfociarono nel 1970 in una prima votazione federale che chiedeva l'espulsione di circa 400'000 stranieri, oppure i movimenti giovanili degli anni 1968-1974 che chiedevano dei radicali mutamenti dei rapporti nella società. Questo malessere sociale della fine degli anni sessanta e la recessione del 1974 aprono una nuova fase caratterizzata politicamente dall'affermazione di gruppi d'opposizione più radicale. Inoltre, "molte persone politicamente impegnate tentarono di conseguire i loro fini al di fuori delle organizzazioni tradizionali, in nuove formazioni simili ai partiti o in gruppi che si proponevano una precisa, concreta missione" (Nuova Storia della Svizzera e degli Svizzeri, vol. 3, pag. 277). Tutto ciò portò nuovamente l'iniziativa ad essere uno strumento di pressione politica.

La situazione creatasi dalla fine degli anni sessanta è ancora quella che vi-

viamo oggi, in cui i conflitti all'interno della società elvetica non sono più risolti con soluzioni che trovano l'accordo unanime³⁰. Non sono pochi coloro che chiedono una nuova formula per l'esecutivo federale e una riforma delle istituzioni. Una delle conseguenze di questo stato di cose è il sensibile aumento del numero di votazioni avvenuto a partire dall'inizio degli anni settanta. Per limitare questo forte incremento del numero di votazioni, il Consiglio federale e le Camere riuscirono nel 1977 a far accettare dal popolo e dai cantoni un aumento della quota di firme necessaria a sostenere un'iniziativa o un referendum facoltativo (si veda il capitolo 1).

Una rapida analisi del numero di votazioni che si sono svolte negli ultimi vent'anni, mostra che la misura adottata ha prodotto un certo contenimento del numero di scrutini, dovuti ai referendum facoltativi o alle iniziative, solo in una fase immediatamente successiva all'approvazione dell'aumento stesso. In seguito, la quantità di votazioni è stata perfino superiore a quella registrata prima del 1977

Si potrebbe concludere che l'aumento del numero di firme richieste per appoggiare una domanda di referendum o di iniziativa non ha ridotto il numero di votazioni. Pur sostenendo questa ipotesi, siamo coscienti che nel frattempo il numero dei cittadini politicamente attivi, che dunque possono sottoscrivere una domanda di referendum o un'iniziativa, è ancora cresciuto: nel 1978 gli iscritti in catalogo erano più di 3 milioni e 800'000, nel 1990 la cifra era già superiore ai 4 milioni e 300'000, e nel 1994 gli iscritti erano oltre 4 milioni e 500'000.

Tab. 2 Il numero di votazioni dovute a iniziative e a referendum facoltativi dal 1972 al 1994

	Referendum Facoltativi	Iniziative	Ref. facolt. e iniziative	Contro-proget.
1972 - 1977	7	16	23	6
1978 - 1983	4	4	8	4
1984 - 1989	7	21	28	4
1990 - 1994	23	18	41	1

Fonte: USTAT 1995

I temi in votazione

Utilizzando la struttura organizzativa dell'attuale legislazione federale, abbiamo attribuito ad ogni votazione un codice tematico in modo da poter creare le seguenti 14 categorie:

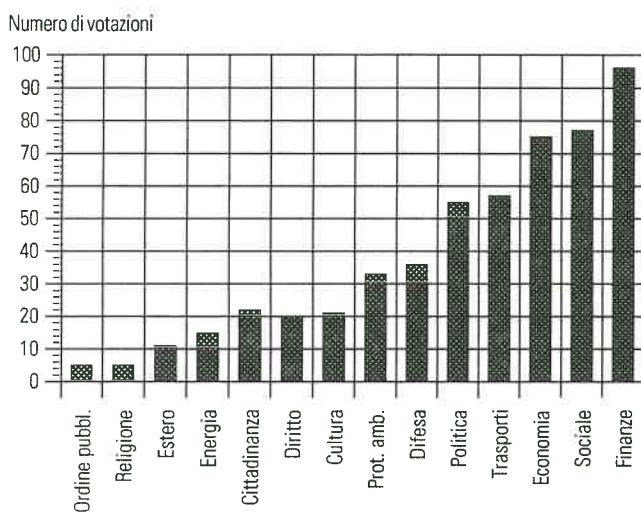
- cittadinanza: norme legislative sulla cittadinanza svizzera, il domicilio e la dimora degli stranieri, problemi legati alla presenza di cittadini stranieri;
- cultura: scuole, ricerca scientifica, istituzioni culturali ed artistiche;
- difesa: organizzazione della difesa militare e della protezione civile;
- diritto: questioni di diritto privato (codice civile, codice delle obbligazioni) e diritto penale;
- economia: agricoltura, industrie, commercio, istituti di credito e assicurativi
- energia: energia elettrica, energia nucleare e problemi delle fonti energetiche;
- estero: adesione a organizzazioni internazionali e rapporti con Stati stranieri.
- finanze: gestione finanziaria dello Stato federale, dogane, Banca nazionale svizzera, riscossione di imposte e di tasse;
- politica: diritti politici, organizzazione delle autorità federali;
- protezione dell'ambiente: difesa del paesaggio, della natura e degli animali;
- religione: rapporti fra Stato e Chiesa;
- sociale: sanità, lavoro, assicurazioni sociali, assistenza;
- trasporti: costruzione di vie di comunicazione e problemi legati ai trasporti e alle comunicazioni;
- ordine pubblico: misure per mantenere l'ordine pubblico all'interno della Confederazione.

È stato difficile collocare certe votazioni in una sola categoria, poiché non di rado esse contemplano più di un aspetto tematico, perciò abbiamo deciso di

³⁰Per ulteriori precisazioni su questi temi si veda Sciarini Pascal: 1994: 8-11 e il volume 3 della Nuova Storia della Svizzera e degli Svizzeri.

attribuire anche più di un codice quando lo ritenevamo necessario. Questa scelta fa sì che la somma dei codici tematici sia superiore al numero effettivo globale di votazioni. L'insorgere o l'eclissarsi di un tema è una testimonianza dei mutamenti avvenuti nella società svizzera. Dicendo questo siamo coscienti che uno stesso oggetto può essere affrontato in modo radicalmente diverso, per cui per valutare correttamente l'evoluzione e i cambiamenti di attitudine di fronte ad alcuni temi occorrerebbe analizzare più approfonditamente i testi delle votazioni e i dibattiti che li hanno accompagnati.

Graf. 4 Numero di votazioni federali per tema; 1866-1994



I limiti della nostra ricerca non ci hanno permesso di sviluppare anche questi aspetti, malgrado ciò, pensiamo che alcune particolarità sui temi possono ugualmente essere riscontrate. Nel grafico 4 è illustrata la struttura tematica delle votazioni per il periodo 1866-1994; appare subito evidente come il tema delle finanze è quello più ricorrente.

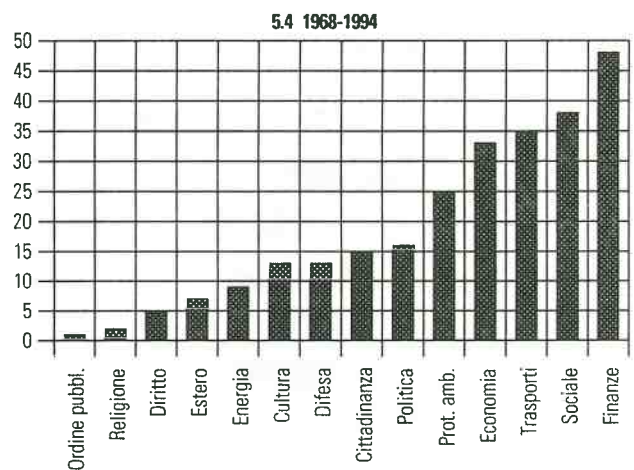
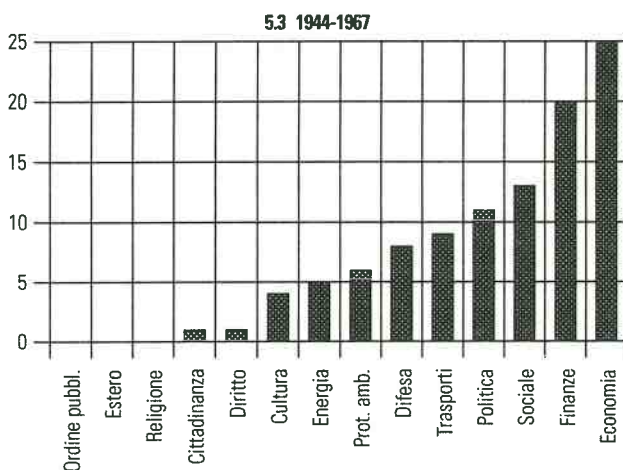
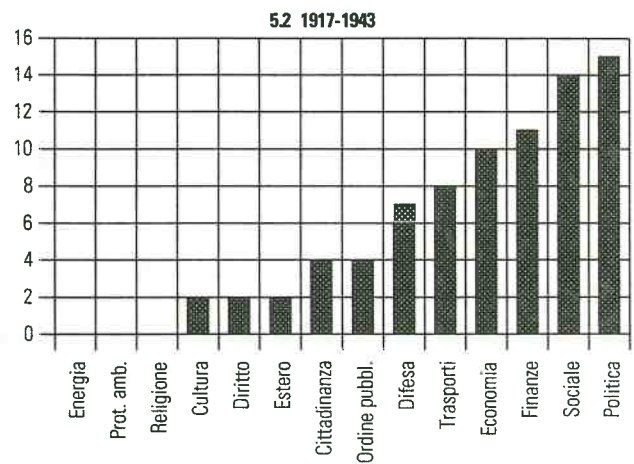
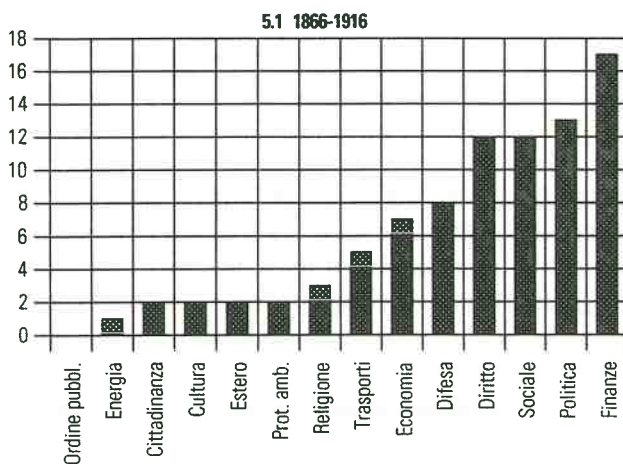
Oltre alle problematiche finanziarie, anche quelle economiche, sociali, politiche e dei trasporti sono state spesso oggetto di consultazioni popolari. Queste cinque categorie costituiscono più del 68% del totale dei temi su cui i cittadini elvetici sono stati chiamati a pronunciarsi. Le restanti nove categorie tematiche rappresentano singolarmente meno del 7% del totale. La gerarchia appare dunque ben delineata. Per cercare di trovare delle interpretazioni a questa situazione vogliamo innanzi tutto verificare se nei quattro periodi precedentemente definiti vi sia una struttura tematica delle votazioni diversa da quella del periodo 1866-1994 e, in seguito, appurare quale relazione esiste fra il tema e il tipo della votazione.

La lettura dei grafici permette di elaborare alcune brevi considerazioni. Le votazioni concernenti l'ordine pubblico si sono svolte esclusivamente nei periodi 1917-1943 e 1968-1994, in cui, come abbiamo già precedentemente sottolineato, le tensioni politiche, sociali ed economiche erano considerevoli. Soprattutto fra le due guerre mondiali, la sicurezza della Svizzera era minacciata dalla Germania nazista, dall'Italia fascista e, per molti, dal pericolo comunista, perciò le autorità federali emanarono delle disposizioni legislative per garantire la sicurezza del paese. Fra queste misure figurano anche delle normative severe nei confronti degli stranieri presenti in Svizzera e sospettati di tramare contro l'ordine costituito. Non è certo una casualità il fatto che la maggior parte delle votazioni concernenti la cittadinanza, e in particolar modo quelle legate alla presenza straniera sul suolo elvetico, si siano tenute nei periodi 1917-1943 e 1968-1994. L'ipotesi, forse semplicista, di considerare i periodi di crisi stimolatori di sentimenti di diffidenza verso gli stranieri non ci sembra del tutto sbagliata.

Un'altra caratteristica interessante, da ricollegare alle osservazioni appena enunciate, è quella del ruolo occupato dalle votazioni riguardanti argomenti di carattere sociale. I grafici mostrano come le tematiche sociali siano uno degli argomenti più spesso oggetto di votazioni, e questo indipendentemente dal periodo considerato.

Di rilievo appare anche il forte incremento del numero di votazioni concernenti l'economia a partire dagli anni 1940, e questo avvenimento è da mettere in relazione con la crescita, senza precedenti, del settore industriale e del terziario. Il rapido sviluppo economico con l'apparizione di nuove attività lavorative impose l'elaborazione di nuove norme legislative.

Graf. 5 Numero di votazioni per tema e per periodi



La crescita economica e i cambiamenti dei modi di vita hanno avuto delle ripercussioni sullo sviluppo dei mezzi di comunicazione, e dai grafici appare chiara la progressione del numero di votazioni relative ai mezzi di trasporto e alle vie di comunicazione. Quello che i grafici non mostrano è il mutamento nel tipo di trasporto. Le votazioni riguardanti il trasporto ferroviario sono dominanti prima del 1950, mentre quelle sul trasporto stradale lo sono dopo il 1950. Il benessere economico ha permesso la massiccia diffusione dell'automobile, e di conseguenza si è dovuta ampliare la rete stradale. Dal 1958 la Confederazione ha cominciato la costruzione di una rete stradale nazionale.

Lo sviluppo economico può produrre anche degli effetti negativi, soprattutto sull'ambiente. L'aumento del numero di votazioni sulla salvaguardia dell'ambiente testimonia sia la necessità di proteggere l'ambiente che una maggior sensibilità dei cittadini nei confronti di questo tipo di problemi. Se fino al 1950 il popolo è stato convocato in sole due occasioni per esprimersi su questioni legate alla protezione dell'ambiente, dopo il 1950 le convocazioni sono state 31, di cui 25 dopo il 1967. Non è una coincidenza il fatto che il movimento ecologista abbia incominciato a mobilitare sempre più cittadini in favore della protezione del paesaggio a partire dagli anni Cinquanta, quando la costruzione di sbarramenti idroelettrici e centrali termiche suscitò vive proteste. "Una vera e propria coscienza ecologista si diffuse però solo negli anni Settanta" (Nuova Storia della Svizzera e degli Svizzeri, vol. 3, p.250).

Un'ultima osservazione vogliamo riserVARLA alle votazioni riguardanti la cultura. Dal 1866 al 1950 abbiamo rilevato solamente quattro votazioni su queste tematiche, mentre negli ultimi quarant'anni sono diciassette. Anche in questo caso, l'evoluzione del numero di queste votazioni è da imputare allo sviluppo eco-

nomico che ha incrementato il bisogno di insegnamento e di ricerca, ed ha anche permesso a un crescente numero di cittadini di diventare "consumatori" di cultura.

I temi e i tipi di votazione

Con l'analisi delle votazioni in funzione del tema e del tipo ci ripromettiamo, in particolar modo, di verificare se certe tematiche sono state molto frequenti perché sono stati i cittadini a chiedere di pronunciarsi su di esse, per mezzo dell'iniziativa e del referendum. Un primo grafico illustra la composizione, per tipi di votazione, delle diverse categorie tematiche. Ci limiteremo qui solamente a commentare gli aspetti più significativi dell'immagine grafica.

Innanzitutto, appare chiaro come la maggior parte delle votazioni concernenti la protezione dell'ambiente sono dovute a delle iniziative. Su un totale di 33 votazioni sulla protezione dell'ambiente, 22 sono delle iniziative e 4 sono dei referendum facoltativi. Questo dato dimostra una certa passività delle autorità federali nell'elaborare una legislazione su queste tematiche, ciò che ha provocato il ricorso all'iniziativa per ottenere una politica più rispettosa dell'ambiente.

In campo sociale, più del 70% delle votazioni è dovuto ai referendum facoltativi e alle iniziative; l'alta percentuale è un sintomo della forte conflittualità esistente su questi argomenti. La stessa constatazione è valida per le votazioni riguardanti l'adesione ad organizzazioni internazionali. In questo caso, il ricorso al referendum è frequente per cercare di impedire la partecipazione della Svizzera a delle istituzioni sopranazionali (ad esempio lo Spazio Economico Europeo, le Nazioni Unite).

È interessante anche notare come siano pochissime le votazioni dovute ad iniziative su questioni culturali e di diritto. Per il primo dei due temi si potrebbe ipotizzare o una politica statale soddisfacente oppure uno scarso interesse dei cittadini su queste problematiche. Per il secondo, l'ipotesi più valida è quella di considerare di difficile comprensione per la maggior parte dei cittadini la materia.

L'ultimo aspetto che vogliamo mettere in evidenza riguarda i temi sulle finanze. Le votazioni sulle finanze sono le più numerose e sono dovute soprattutto a referendum obbligatori. Il finanziamento e le

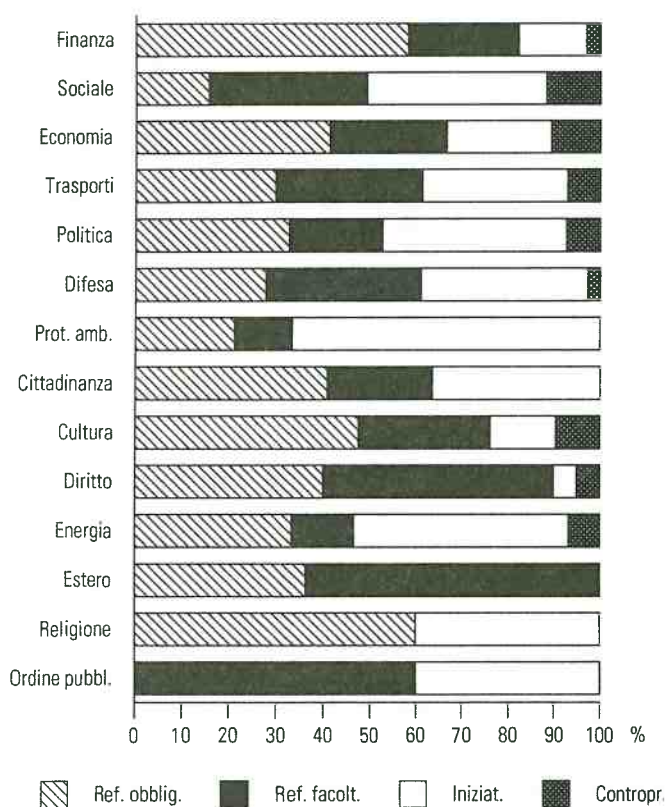
spese dello Stato federale sono materia privilegiata di modifiche costituzionali (30% del totale dei referendum obbligatori³¹), come appare evidente dal grafico 7.

Proprio grazie al grafico 7 possiamo valutare la composizione tematica per ogni tipo di votazione in modo da completare le annotazioni precedenti.

Per le iniziative (grafico 7.3) appare netta la supremazia delle tematiche sociali (18% di tutte le iniziative). I problemi riguardanti la protezione dell'ambiente e della politica sono stati oggetto di un numero identico di iniziative (14%). Questi dati confermano quello che abbiamo già sostenuto a riguardo delle problematiche sociali e di quelle sulla protezione dell'ambiente.

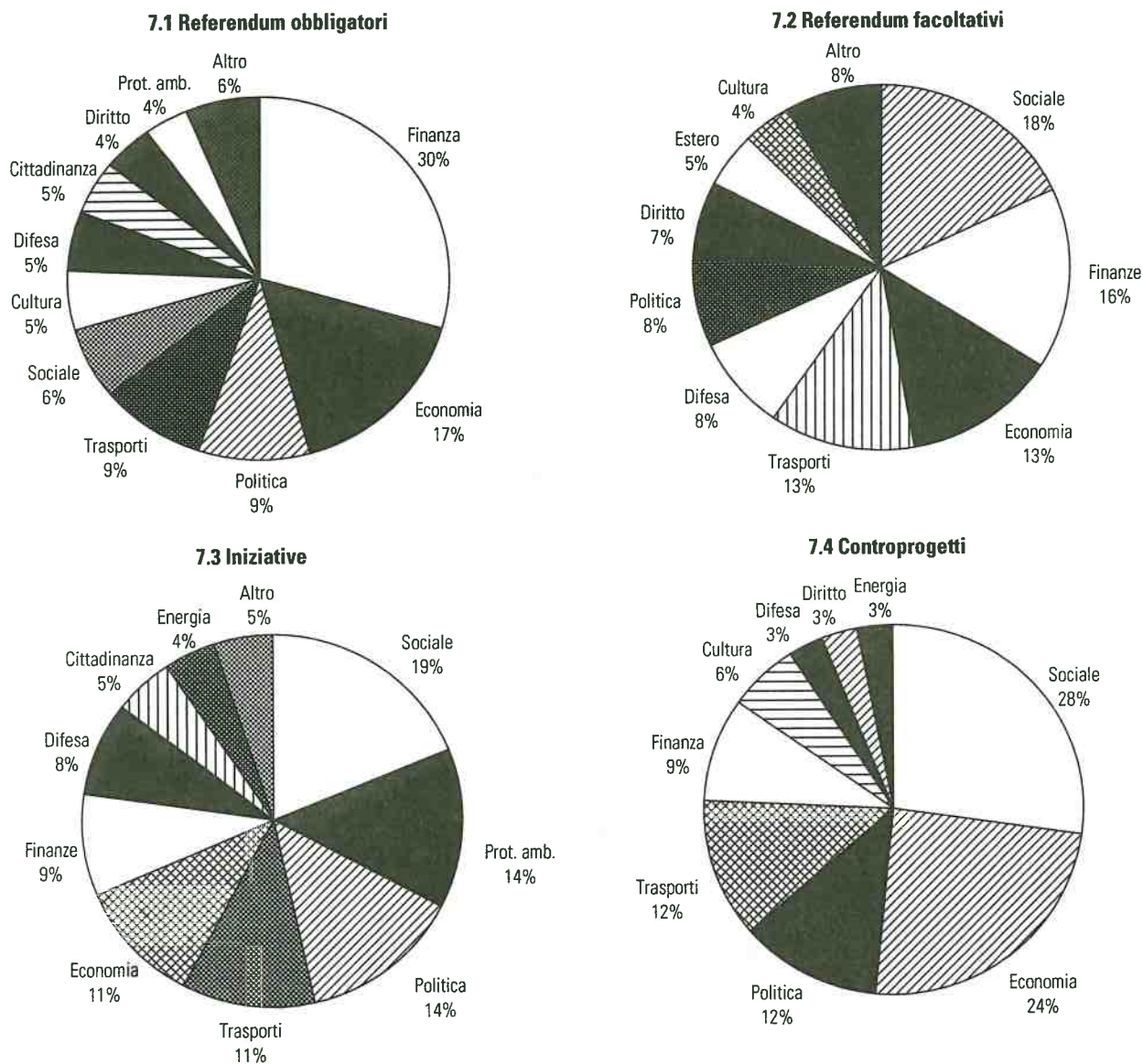
Ci si attenderebbe che i temi privilegiati nei controprogetti siano gli stessi delle iniziative. Ciò è solo in parte vero: infatti, se il sociale è dominante, non è stato invece elaborato nessun controprogetto su temi riguardanti la protezione

Graf. 6 Proporzioni di tipi di votazione per tema; 1866-1994



³¹È necessario nuovamente sottolineare che la somma dei temi è superiore al numero di votazioni effettivamente svoltesi, e questo in ragione dell'attribuzione di più codici tematici per una stessa votazione.

Graf. 7 Proporzioni di votazioni per tema e per tipo: 1866-1994



dell'ambiente. Potremmo interpretare questo dato come un sostegno delle autorità alle iniziative sull'ambiente, ma una veloce verifica ci permette di constatare che più di una volta l'Assemblea federale ha chiesto ai cittadini di respingere delle iniziative che limitavano gli interventi sul paesaggio. L'esempio più recente è quello del giugno 1993, quando l'Assemblea federale si schierò contro l'iniziativa sulla limitazione delle piazze d'armi.

Le stesse considerazioni che abbiamo formulato per le iniziative sono valide anche per i referendum facoltativi. I temi sociali sono ancora dominanti (18%), mentre il numero di referendum facoltativi riguardanti l'ambiente è esiguo. Questo ci induce a pensare che, o effettivamente le autorità non hanno prestato grande attenzione a queste problematiche oppure le misure che hanno adottato non hanno suscitato contestazioni. È nostra opinione che la prima ipotesi sia la più valida.

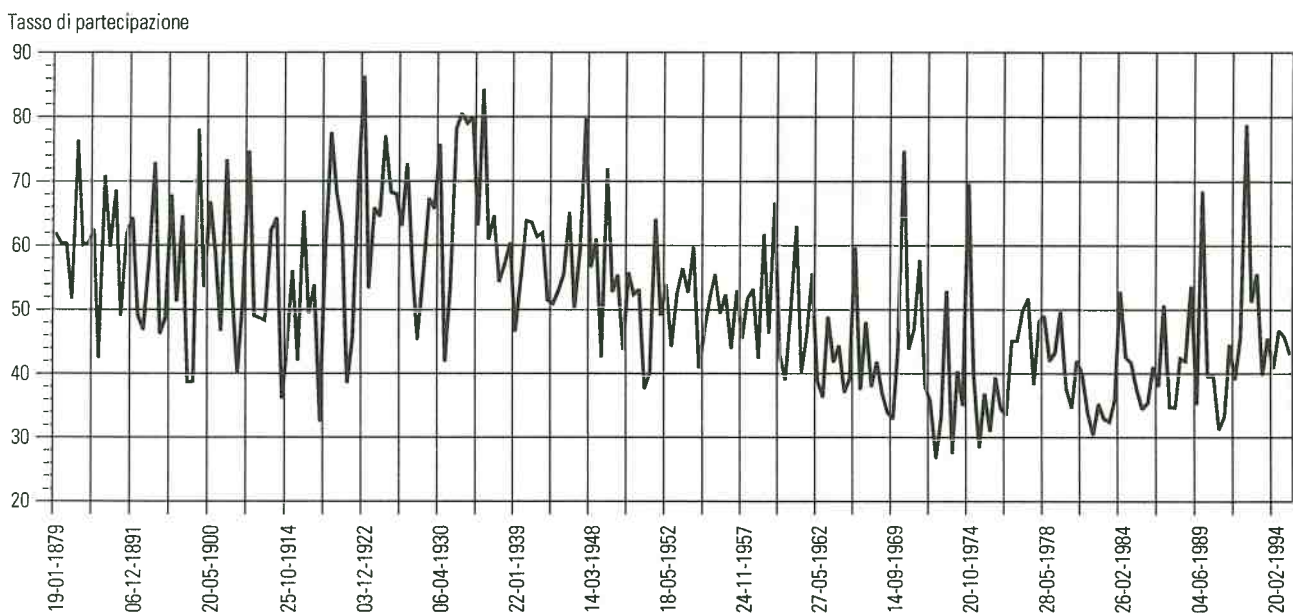
La partecipazione

Il tasso di partecipazione è innanzi tutto un indicatore dell'interesse che i temi in votazione suscitano nei cittadini, per cui questo indicatore è molto variabile. Nonostante l'estrema mutevolezza del tasso di partecipazione, abbiamo cercato di analizzarlo sul lungo periodo, ricostituendo, grazie all'Annuario statistico svizzero, una serie di dati dal 1879 al 1994. A causa della inattendibilità dei dati prima del 1879 abbiamo dovuto rinunciare a prenderli in considerazione, cosicché la periodizzazione utilizzata in precedenza non potrà in ogni caso essere riproposta.

A livello federale

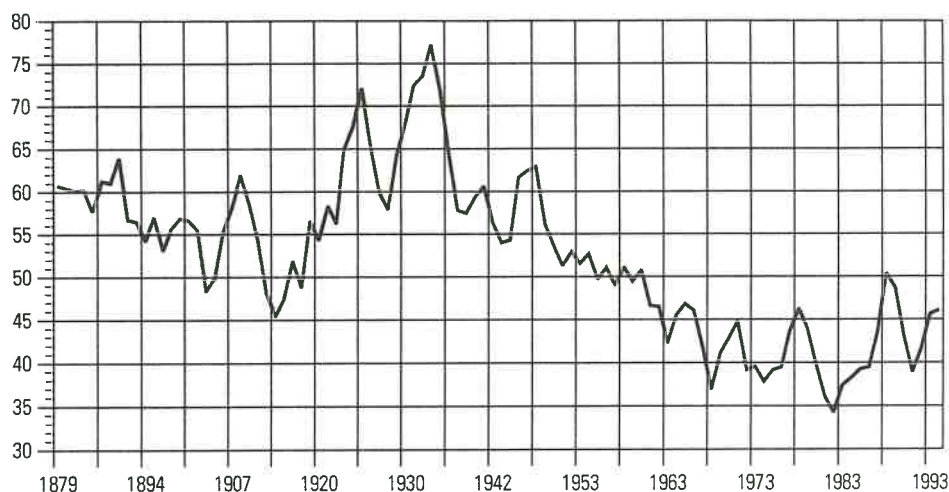
Un primo tentativo di visualizzazione dell'evoluzione del tasso di partecipazione per l'insieme della Confederazione è presentato nel grafico 8, in cui sono riportate tutte le votazioni federali dal 1879 al 1994. La lettura del grafico non permette di riscontrare una tendenza di fondo, anche se sembra evidente una decrescita della partecipazione a partire dalla fine degli anni 1930. Nel tentativo di

Graf. 8 La partecipazione alle votazioni federali in Svizzera; 1879-1994



mettere in evidenza delle fasi evolutive, siamo ricorsi alle medie mobili triennali (grafico 9), calcolate sulla base delle medie annuali. Il metodo delle medie mobili ci permette di individuare diversi periodi evolutivi:

- 1879 - 1915/16: la partecipazione, pur restando elevata, è in calo;
- 1917 - 1948: forte crescita del tasso di partecipazione che raggiunge i suoi massimi livelli attorno al 1937, per poi conoscere una riduzione fino al 1948, ma mantenendo dei livelli assai elevati;
- 1949 - 1967: la partecipazione è in costante diminuzione;
- 1968 - 1983: ripresa della partecipazione, che rimane però a livelli inferiori al periodo precedente. Inoltre, tra la fine degli anni Settanta e l'inizio degli anni Ottanta c'è nuovamente un crollo;
- 1984 - 1994: nuova crescita della partecipazione.

Graf. 9 La partecipazione alle votazioni federali in Svizzera, medie mobili triennali; 1879-1994

Questa periodizzazione coincide parzialmente con quella che abbiamo delineato già dalle prime pagine di questo capitolo. Poiché le differenze fra le due periodizzazioni non sono molto importanti, abbiamo deciso di mantenere la suddivisione temporale definita con l'analisi sul numero delle votazioni. Con l'aiuto dei grafici 8 e 9 e della tabella 3 vogliamo cercare di fornire delle possibili spiegazioni all'evoluzione della partecipazione in Svizzera.

Tab. 3 Media della partecipazione per tipo di votazione e per periodi; 1879-1994¹

	Refer. obbligatori		Refer. facoltativi		Iniziative		Controprogetti		Totale	
	Numero votazioni	Partec. in %	Numero votazioni	Partec. in %	Numero votazioni	Partec. in %	Numero votazioni	Partec. in %	Numero votazioni	Partec. in %
1879-1916	21	50,4	24	62,6	9	58,0	1	48,3	55	56,9
1917-1943	19	55,6	16	68,6	25	60,2	5	54,1	65	60,5
1944-1967	33	51,0	23	51,9	18	49,6	6	52,6	80	51,1
1968-1994	78	40,2	53	41,4	65	44,6	15	40,1	211	41,9
1879-1994	151	45,9	116	51,6	117	49,8	27	45,8	411	48,6

¹ E' assai evidente che le votazioni multiple, influenzano il dato della partecipazione delle diverse categorie. E' statisticamente impossibile stabilire se l'affluenza alle urne durante una sessione multipla sia dovuta a una categoria in particolare. Inoltre, spesso in concomitanza con le votazioni federali si svolgono le votazioni cantonali, ciò che evidentemente può provocare delle differenze nelle partecipazioni fra i diversi cantoni.

Fonte: Nostra elaborazione a partire dagli allegati

Abbiamo già enunciato, all'inizio di questo capitolo, le caratteristiche dei quattro periodi. Le riprenderemo ora interpretandole nell'ottica della partecipazione alle votazioni.

– **1879 - 1916:** dal 1879 fino all'inizio della prima guerra mondiale la partecipazione è molto elevata, essendo la media per l'insieme del periodo vicina al 57%. L'elevata partecipazione alle votazioni è dovuta alla mobilitazione dell'elettorato promossa dagli oppositori dei radicali³² al potere. Il meccanismo elettorale del maggioritario, in vigore fino al 1918, aveva permesso ai radicali di controllare le istituzioni federali, per cui gli avversari politici dovevano ricorrere al referendum e, dopo il 1891, all'iniziativa, per impedire un completo monopolio le-

³² I radicali non costituivano un partito, ma piuttosto "una coalizione predominante di correnti accomunate dall'ostilità all'estrema sinistra democratica della destra conservatrice" (Nuova Storia della Svizzera e degli Svizzeri, vol. 3, p. 48).

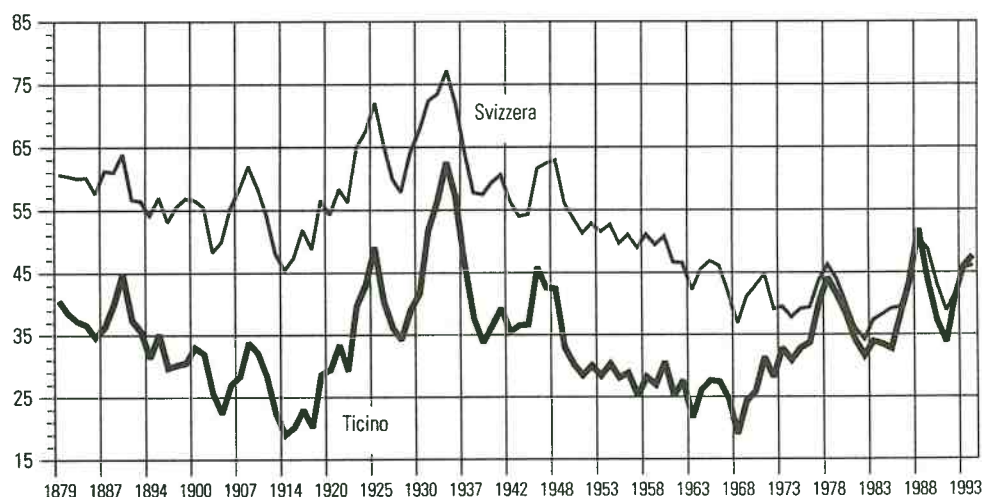
- gislativo dei radicali. La netta differenza di partecipazione fra i referendum facoltativi e le iniziative, da un lato, e il referendum obbligatorio dall'altro testimoniano della capacità degli oppositori del governo radicale di mobilitare l'elettorato su questioni controverse. Bisogna inoltre considerare che i radicali erano dei fautori di un maggior centralismo a livello federale; ciò ha suscitato le reazioni, anche dal punto di vista delle votazioni, dei sostenitori dell'indipendenza cantonale. E' soprattutto in un'ottica di opposizione fra tendenze centraliste e tendenze federaliste che va analizzato questo periodo. Non a caso le maggiori partecipazioni dei cittadini si sono registrate nel 1882 (76,39% di partecipazione), quando era in gioco la centralizzazione del sistema scolastico, nel 1894, con la votazione riguardante la quota spettante ai cantoni sugli introiti doganali (partecipazione del 72,85%) e nel 1898 quando si è votato per permettere alla Confederazione di acquistare 5 grandi compagnie ferroviarie (78,07 % di partecipazione, il più alto tasso del periodo). Oltre all'alto tasso di partecipazione, il periodo si caratterizza anche per la tendenza, sul lungo periodo, alla diminuzione della partecipazione, come appare assai bene dal grafico 9. Questo fenomeno è dovuto a più fattori. Prima di tutto, gli anni dal 1870 alla fine degli anni 1890 sono contraddistinti da una difficile situazione economica (provocata anche dalla guerra franco-tedesca del 1870), la quale, come abbiamo già detto, crea i presupposti per un maggior coinvolgimento dei cittadini nella vita politica. A partire dagli anni 1890 e fino all'inizio della prima guerra mondiale l'economia conosce una forte crescita e i movimenti politici si strutturano e acquisiscono un'organizzazione moderna, basata sulla regolamentazione pacifica dei conflitti. Il clima più "disteso" conduce a una riduzione della partecipazione.
- **1917 - 1943:** con l'inizio del primo conflitto mondiale, si assiste ad una ripresa dell'interesse popolare per i temi in votazione. L'isolamento in cui si viene a trovare la Svizzera, i gravi problemi di approvvigionamento e la crisi mondiale acquiscono i problemi economici e rendono più attenti i cittadini ai cambiamenti legislativi. Il periodo fra le due guerre è caratterizzato da importanti crisi economiche (1920-1922, 1929-1936), sociali e da una forte contrapposizione ideologica fra la sinistra e il blocco conservatore. Le forze politiche di sinistra, emarginate dal processo di decisione politica, ricorsero al referendum e all'iniziativa per far sentire la loro voce. Il Partito Socialista, sarà all'origine di molte delle iniziative e dei referendum che ebbero luogo in quel periodo.
 - **1944 - 1967:** nella seconda metà degli anni trenta si verifica un cambiamento di tendenza: la partecipazione progressivamente diminuisce e fino agli anni Sessanta. A spiegare questo fenomeno concorrono senza dubbio la pace del lavoro firmata nel 1937 e l'entrata dei socialisti in Consiglio federale nel 1943. Finite le difficoltà causate dalla seconda guerra mondiale, l'economia conoscerà una forte espansione, il tenore di vita degli Svizzeri si eleverà. E' l'inizio di quella che ancora oggi molti definiscono la democrazia di concordanza o di negoziazione e che molti indicano come la principale causa del crescente astensionismo che si è constatato nella seconda metà del XX secolo.
 - **1968 - 1994:** con la fine degli anni Sessanta si manifestano i primi sintomi di un malessere sociale dovuto ai rapidi cambiamenti delle condizioni di vita imposti dalla crescita economica e dalle prime avvisaglie di una recessione che avrà il suo culmine a metà degli anni 1970. Il movimento sessantottino, quello ecologista, la xenofobia e la forte disoccupazione furono alcuni fra gli indicatori dei disagi della società elvetica. L'insicurezza del periodo diede vigore ai gruppi politici più radicali, i quali ricorsero frequentemente all'iniziativa o al referendum per perseguire i loro scopi, ma anche ad altre forme di azione politica, come gli scioperi, le manifestazioni, gli attentati, ecc. Anche in seno al governo federale si ebbero delle tensioni. La partecipazione alle votazioni federali, in continuo

calo dagli anni Quaranta, conosce allora una ripresa, dovuta soprattutto alle votazioni di carattere xenofobo (per l'iniziativa Schwarzenbach si ebbe una partecipazione del 74%). Sul finire degli anni Settanta e l'inizio degli anni Ottanta, la partecipazione diminuisce nuovamente, in concomitanza con una ripresa economica che però non durerà a lungo.

In Ticino

L'evoluzione della partecipazione in Ticino ha dei tratti assai simili a quella registrata per l'intera Confederazione, e il grafico 10 ne fornisce la conferma, per cui i commenti forniti per spiegare l'evoluzione della partecipazione in Svizzera sono validi anche per il Ticino.

Graf. 10 La partecipazione alle votazioni federali in Ticino e in Svizzera, medie mobili triennali; 1879 - 1994



Una prima osservazione mostra come in Ticino la media della partecipazione è stata sempre inferiore a quella della Confederazione. Il divario fra la media nazionale e quella ticinese è rimasto costante nel tempo, solo nell'ultimo ventennio i due valori si sono ravvicinati, e questo è dovuto alla forte crescita della partecipazione dei cittadini ticinesi. A spiegare questo fatto, sicuramente concorre la forte conflittualità politica verificatasi in Ticino all'inizio degli anni Settanta e l'enorme impatto della crisi economica sul cantone. La creazione, nel 1969, del Partito socialista autonomo (PSA), in seguito a una scissione all'interno del Partito socialista ticinese, dell'Associazione Liberi e Svizzeri (1976) e più recentemente della Lega dei Ticinesi, testimoniano del grande fermento politico in Ticino negli ultimi vent'anni. Inoltre basta vedere il moltiplicarsi del numero di liste presentate alle varie elezioni cantonali per rendersi conto della frammentazione politica.

Per il Ticino va anche rilevato che la partecipazione è quasi sempre stata inferiore al 50%, salvo a metà degli anni trenta. Questo non significa che tutte le votazioni hanno richiamato meno della metà dei cittadini con diritto di voto. La tabella 4 mostra la proporzione di votazioni in relazione alla partecipazione. In 44 occasioni (corrispondenti all'11,37% delle votazioni svoltesi dal 1879 al 1994), meno del 20% dei cittadini ticinesi attivi si è recato ad esprimere il proprio voto. Per rapporto alla Confederazione questa percentuale è assai elevata. Solamente

Tab. 4 Percentuale di votazioni per classi di partecipazione in Ticino e Svizzera; 1879-1993

	Classi di partecipazione (in %)								Totale	Valori
	0-19	20-29	30-39	40-49	50-59	60-69	70-79	>80		
Svizzera	–	1,2	26,8	31,9	21,2	13,4	4,9	0,7	100	411
Ticino	10,7	27,3	32,8	16,8	8,0	3,2	1,2	–	100	411

Fonte: USTAT 1995

il 12,4% delle votazioni (cioè in 51 occasioni) hanno attirato alle urne più della metà dei cittadini ticinesi. Questa percentuale è assai significativa, in negativo, se confrontata con il 40,2% (165 votazioni) dell'intera Confederazione. In definitiva, le votazioni che hanno visto la partecipazione della maggioranza della popolazione svizzera sono una minoranza, e questo è ancor più vero per il Ticino.

La situazione cambia leggermente considerando solamente le sessioni di votazione. In effetti, le 411 votazioni svoltesi dal 1879 al 1994 si sono tenute in 228 sessioni e questo è dovuto al fatto che durante una stessa sessione si sono avute più di una votazione. A livello federale, in 112 sessioni (il 49,1% del totale) la partecipazione è stata superiore al 50%, mentre per il Ticino questo limite è stato superato solamente in 28 casi (12,3%). Va senz'altro osservato che le alte percentuali di partecipazione della Confederazione sono anche dovute al voto obbligatorio che sussisteva in alcuni cantoni. Nel corso degli ultimi decenni molti cantoni hanno abolito l'obbligatorietà del voto, che persiste solamente nel cantone di Sciaffusa.

La partecipazione per tipo di votazione

A livello federale

Sulla base della tabella 5 possiamo constatare che il tasso di partecipazione denota delle differenze legate al tipo di votazione.

Sull'insieme del periodo 1879-1994, le iniziative e i referendum facoltativi, cioè quegli strumenti della democrazia diretta che richiedono l'intervento popolare già prima della votazione, con la raccolta delle firme, hanno i più alti tassi medi di partecipazione, rispettivamente del 49,8% e del 51,6%. I controprogetti e i referendum obbligatori hanno dei tassi di partecipazione assai simili, che si situano attorno al 46%.

Tab. 5 Media di partecipazione per tipo di votazione e per periodi, in Svizzera e in Ticino; 1879 - 1994

	Svizzera					Ticino				
	Totale	Ref. obblig.	Ref. facolt.	Iniziativa	Controprogetti	Totale	Ref. obblig.	Ref. facolt.	Iniziativa	Controprogetti
1879-1916	56,9	50,4	62,6	58,0	48,3	33,3	27,3	39,0	33,2	27,0
1917-1943	60,5	55,7	68,6	60,2	54,1	36,2	28,8	47,9	35,8	28,8
1944-1967	51,1	51,0	51,9	49,6	52,6	29,9	29,5	31,6	28,1	30,8
1968-1994	41,9	40,2	41,4	44,6	40,1	37,2	34,5	36,4	41,5	34,7
1879-1994	48,6	45,9	51,6	49,8	45,8	35,1	31,7	37,6	37,6	32,5

Fonte: nostra elaborazione

Se riprendiamo la periodizzazione che abbiamo definito precedentemente, possiamo verificare che dal 1879 al 1916, periodo in cui si erano registrati degli alti tassi di partecipazione, il divario fra la partecipazione alle votazioni dovute a dei referendum facoltativi e a delle iniziative per rapporto a quelle dovute a dei referendum obbligatori e ai controprogetti è molto ampio, all'incirca del 10%. Nel periodo successivo (1917-1943), la differenza fra i due gruppi (iniziative e referendum facoltativi da un lato e controprogetti e referendum obbligatori dall'altro) si attenua, soprattutto grazie alla maggior partecipazione dei cittadini ai referendum obbligatori e ai controprogetti e ad un lieve incremento della partecipazione alle iniziative, mentre la partecipazione ai referendum facoltativi cresce notevolmente in rapporto al periodo anteriore. Dal 1944 al 1967, i diversi tipi di votazione hanno dei tassi molto simili. La regressione è assai evidente per tutte le categorie, ma ciò che più colpisce è la forte diminuzione a cui sono stati soggetti i referendum facoltativi, e in minor misura le iniziative. L'ultimo periodo (1968-1993) comincia con livelli di partecipazione molto bassi, ereditati dal periodo precedente, in cui, come abbiamo già visto (grafico 9), la partecipazione è diminuita in modo chiaro. La ripresa della partecipazione a partire dal 1968 non è sufficiente per recuperare la regressione anteriore, per cui i tassi di partecipazione sono assai bassi, medie inferiori al 45%.

Nell'ultimo periodo si nota anche come le iniziative risultino essere, per la prima volta, il tipo di votazione che richiama più cittadini alle urne e questo avviene anche grazie alle alte percentuali di partecipazione registrate in occasione delle votazioni sugli stranieri e sull'esercito.

In Ticino

Vi sono alcune discrepanze fra la struttura della partecipazione per tipo di votazione per il Ticino e quella per l'insieme della Confederazione. Un primo dato, graficamente evidente, indica che il periodo 1968-1994 è per il Ticino un periodo di ripresa dell'interesse dei cittadini nei confronti delle votazioni federali. Le medie di tutti i tipi di votazioni sono superiori a quelle del periodo precedente, mentre questo non è avvenuto per la Confederazione. Molto consistente è l'incremento della partecipazione alle iniziative: la media del periodo 1968-1994 è di 13 punti percentuali superiore a quella del periodo precedente. Inoltre la media generale del periodo 1968-1994 è persino superiore a quella del periodo fra le due guerre mondiali. Saremmo tentati di concludere che i mutamenti avvenuti in Ticino nell'ultimo ventennio sono addirittura più importanti di quelli successi fra il primo e il secondo conflitto mondiale.

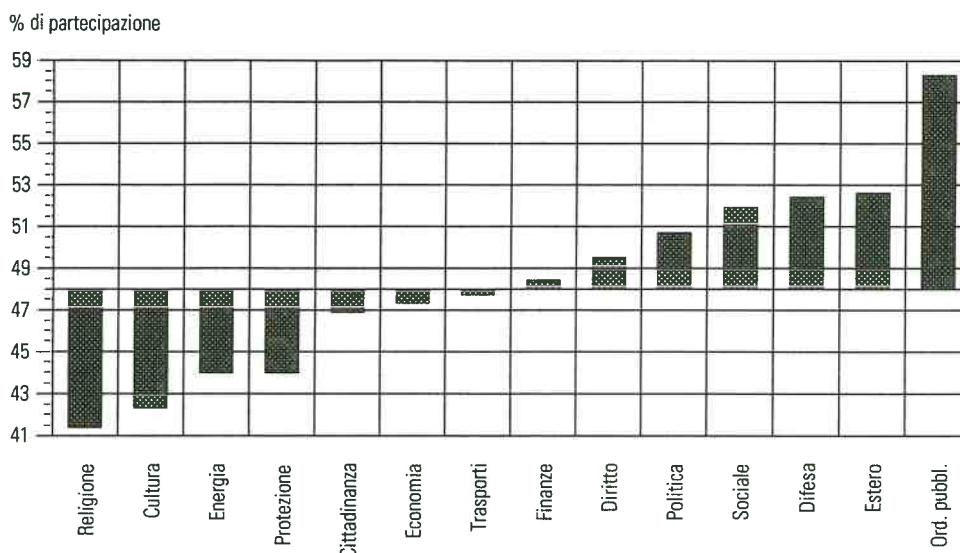
La partecipazione e i temi in votazione

Sulla base della nostra classificazione, vogliamo verificare se i temi in votazione hanno un'influenza sulla partecipazione. Abbiamo elaborato delle medie di partecipazione per le diverse categorie tematiche e le abbiamo rappresentate in modo d'avere la media generale di tutte le votazioni, dal 1879 al 1994, come punto di intersezione fra l'asse delle ascisse e quello delle ordinate.

Nella Confederazione

Il grafico 11 mette in evidenza una gerarchia della partecipazione in funzione dei temi delle votazioni. Le votazioni riguardanti l'ordine pubblico, la difesa, i rapporti internazionali, il sociale, la politica e il diritto hanno registrato una media di partecipazione superiore alla media generale del periodo 1879-1994. Però, fra questi temi, solamente l'ordine pubblico ha una differenza di partecipazione

Graf. 11 Partecipazione alle votazioni federali per categorie tematiche, Svizzera; 1879-1994



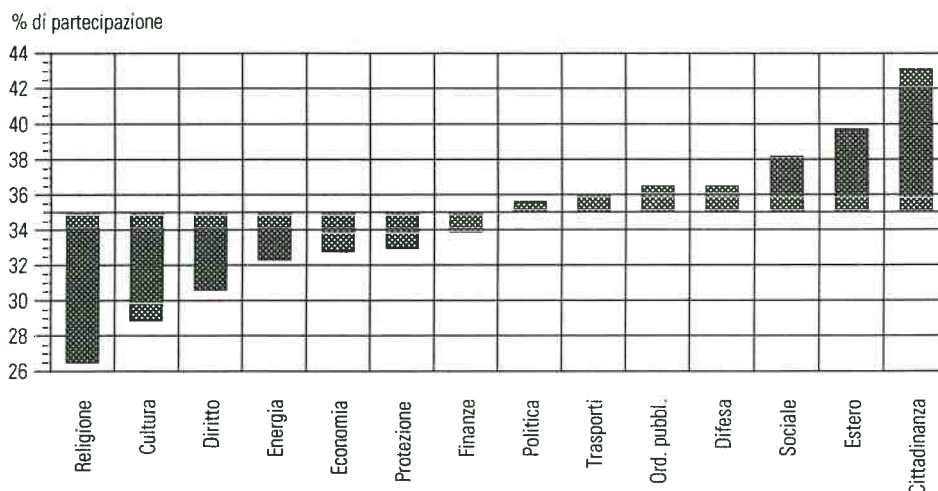
con la media generale significativa (9,3 punti percentuali), e questo è dovuto al fatto che le votazioni concernenti l'ordine pubblico si sono tenute quasi esclusivamente nel periodo fra le due guerre mondiali, in cui, come abbiamo già notato in precedenza, parecchi erano i timori per la sicurezza del paese e forti erano i contrasti ideologici.

Le categorie tematiche che hanno una media di partecipazione significativamente inferiore a quella generale sono la religione (7,2 punti percentuali) e la cultura (6,3 punti percentuali): questi temi non suscitano grande interesse fra la popolazione.

In Ticino

Il grafico 12 è equivalente al grafico 11, con i dati relativi al Ticino. La struttura della partecipazione in funzione del tema che abbiamo messo in evidenza per la Confederazione è più o meno simile a quella del Ticino. I temi con una percentuale di partecipazione elevata sono relativi alla cittadinanza, ai rapporti con l'estero, al sociale, alla difesa, all'ordine pubblico, ai trasporti e alla politica. A dif-

Graf. 12 Partecipazione alle votazioni federali per categorie tematiche, Ticino; 1879-1994



ferenza della Confederazione, in Ticino le votazioni riguardanti la cittadinanza, e dunque anche gli stranieri, hanno registrato una media di partecipazione eloquentemente superiore a quella dell'intero periodo. La forte presenza di stranieri in Ticino ed il fatto che il Ticino sia un cantone di frontiera sono gli elementi esplicativi di questo dato.

Come per la Confederazione, le votazioni concernenti la religione e la cultura hanno ottenuto delle percentuali di partecipazione chiaramente al disotto della media generale: questa è un'ulteriore conferma della poca attrattività di queste tematiche.

I risultati delle votazioni: dati difficilmente analizzabili

Un'analisi dei risultati delle votazioni sulla lunga durata pone parecchi problemi, poiché il risultato di ogni votazione sembra avere una sua propria logica. Le prime considerazioni riguardanti i risultati delle votazioni ci vengono fornite dalla tabella 6, nella quale abbiamo indicato, per ogni cantone, il numero di votazioni accettate (in cui il numero di sì è stato superiore al 50% del totale dei voti validi) e la relativa percentuale. Ricordiamo che per i referendum obbligatori, le iniziative, i controprogetti e i referendum facoltativi riguardanti decreti federali urgenti, non aventi basi costituzionali, occorre la maggioranza del popolo e dei cantoni per essere approvati. Nell'elaborare la tabella 6 si è tenuto conto solamente del voto del popolo e non di quello dei cantoni.

Appare subito evidente che i referendum obbligatori e i controprogetti sono gli strumenti della democrazia diretta che hanno il più alto tasso di riuscita. Sapendo che sia il referendum obbligatorio che il controprogetto sono il frutto di un'azione degli organismi di governo, ci sembra chiaro che ciò dimostra il consistente sostegno dell'elettorato alle loro scelte politiche. Tutti i cantoni hanno accettato più della metà dei referendum obbligatori e più della metà dei controprogetti.

I referendum facoltativi hanno delle probabilità inferiori di ottenere dei risultati positivi. L'elettorato elvetico ha accettato il 51,7% dei referendum facoltativi su cui si è votato. Nel periodo 1879-1967 solo il 39,7% dei referendum facoltativi erano stati accettati, mentre nel periodo 1968-1994 ne sono stati accettati 66,03%. Il consenso che regnava attorno alle scelte degli organi federali (il referendum facoltativo è un mezzo per tentare di impedire l'applicazione di una legge approvata dalle camere federali) sembra essere venuto meno nell'ultimo ventennio. Sono soprattutto i gruppi d'opposizione, minoritari all'interno del parlamento, che con il referendum tentano di ostacolare l'entrata in vigore di norme a cui non hanno potuto dare la loro impronta.

Ancora più difficile è la vittoria di un'iniziativa: solo 13 iniziative, su 117 hanno ottenuto il consenso del popolo, ma solo 12 hanno avuto anche la maggioranza dei cantoni.

Fra i cantoni, il Ticino è uno di quelli che più spesso ha accettato i progetti in votazione: in 238 occasioni, su un totale di 411. Solo Basilea Città ha votato più spesso favorevolmente. Anche per quanto riguarda le iniziative, il Ticino si dimostra uno dei cantoni più disposti ad accettarle. Lo stesso dicasi per il referendum obbligatorio ed il referendum facoltativo. Da notare come tutti i cantoni romandi, ad esclusione del Vallese, abbiamo accettato più del 50% delle votazioni, mentre sono 8 i cantoni di lingua tedesca che hanno approvato meno del 50% di tutte le votazioni. La differenza fra i cantoni romandi e tedeschi è ancor più marcata per quanto concerne le iniziative e i referendum facoltativi. Interessante notare come i cantoni che hanno accettato più iniziative, Giura e Basilea Città, sono anche quelli che hanno approvato un maggior numero di referendum facoltativi.

Tab. 6 Votazioni accettate per tipo e per cantone; 1879-1994

Totale	Referendum obbligatori		Referendum facoltativi		Iniziative		Controprogetti							
	Ass.	%	Ass.	%	Ass.	%	Ass.	%						
Basilea Città	263	64,0	Zurigo	127	84,1	Giura	24	70,6	Giura	17	37,8	Nidvaldo	21	77,8
Ticino	238	57,9	Basilea Città	127	84,1	Basilea Città	75	64,7	Basilea Città	43	36,8	Grigioni	21	77,8
Zurigo	235	57,2	Svizzera	123	81,5	Vaud	72	62,1	Ginevra	34	29,1	Giura	7	77,8
Giura	73	56,6	Berna	120	79,5	Turgovia	71	61,2	Ticino	33	28,2	Lucerna	20	74,1
Ginevra	232	56,4	Lucerna	120	79,5	Zurigo	68	58,6	Basilea Cam.	29	24,8	Uri	19	70,4
Basilea Cam.	228	55,5	Grigioni	120	79,5	Grigioni	68	58,6	Neuchâtel	24	20,5	Zugo	19	70,4
Vaud	227	55,2	Soletta	119	78,8	Ticino	68	58,6	Zurigo	23	19,7	Friborgo	19	70,4
Soletta	225	54,7	Sciaffusa	119	78,8	Ginevra	68	58,6	Berna	21	17,9	San Gallo	19	70,4
Berna	224	54,5	Ticino	119	78,8	Soletta	67	57,8	Soletta	21	17,9	Soletta	18	66,7
Grigioni	221	53,8	Zugo	118	78,1	Berna	66	56,9	Vaud	21	17,9	Basilea Città	18	66,7
Sciaffusa	218	53,0	Turgovia	118	78,1	Basilea Cam.	66	56,9	Uri	20	17,1	Basilea Cam.	18	66,7
Lucerna	216	52,6	Glarona	116	76,8	Neuchâtel	65	56,0	Friborgo	20	17,1	Sciaffusa	18	66,7
Neuchâtel	216	52,6	Vaud	116	76,8	Glarona	61	52,6	Sciaffusa	20	17,1	Ticino	18	66,7
Svizzera	214	52,1	Basilea Cam.	115	76,2	Sciaffusa	61	52,6	Obvaldo	17	14,5	Vaud	18	66,7
Turgovia	212	51,6	San Gallo	114	75,5	Lucerna	60	51,7	Nidvaldo	17	14,5	Ginevra	18	66,7
Friborgo	210	51,1	Friborgo	112	74,2	Svizzera	60	51,7	Zugo	17	14,5	Svizzera	18	66,7
Glarona	208	50,6	Ginevra	112	74,2	Friborgo	59	50,9	Lucerna	16	13,7	Zurigo	17	63,0
Zugo	207	50,4	Uri	111	73,5	Argovia	56	48,3	Glarona	16	13,7	Berna	17	63,0
Nidvaldo	203	49,4	Nidvaldo	111	73,5	Vallese	55	47,4	Svitto	15	12,8	Obvaldo	17	63,0
Uri	200	48,7	Neuchâtel	111	73,5	Nidvaldo	54	46,6	Vallese	15	12,8	Argovia	17	63,0
San Gallo	200	48,7	Appenz. Est.	106	70,2	Appenz. Est.	54	46,6	Appenz. Int.	13	11,1	Neuchâtel	16	59,3
Argovia	191	46,5	Argovia	106	70,2	San Gallo	54	46,6	San Gallo	13	11,1	Glarona	15	55,6
Obvaldo	186	45,3	Obvaldo	104	68,9	Zugo	53	45,7	Svizzera	13	11,1	Appenz. Int.	15	55,6
Appenz. Est.	185	45,0	Appenz. Int.	101	66,9	Appenz. Int.	51	44,0	Grigioni	12	10,3	Turgovia	15	55,6
Vallese	182	44,3	Vallese	97	64,2	Uri	50	43,1	Argovia	12	10,3	Vallese	15	55,6
Appenz. Int.	180	43,8	Giura	25	61,0	Obvaldo	48	41,4	Appenz. Est.	11	9,4	Svitto	14	51,9
Svitto	158	38,4	Svitto	92	60,9	Svitto	37	31,9	Turgovia	8	6,8	Appenz. Est.	14	51,9

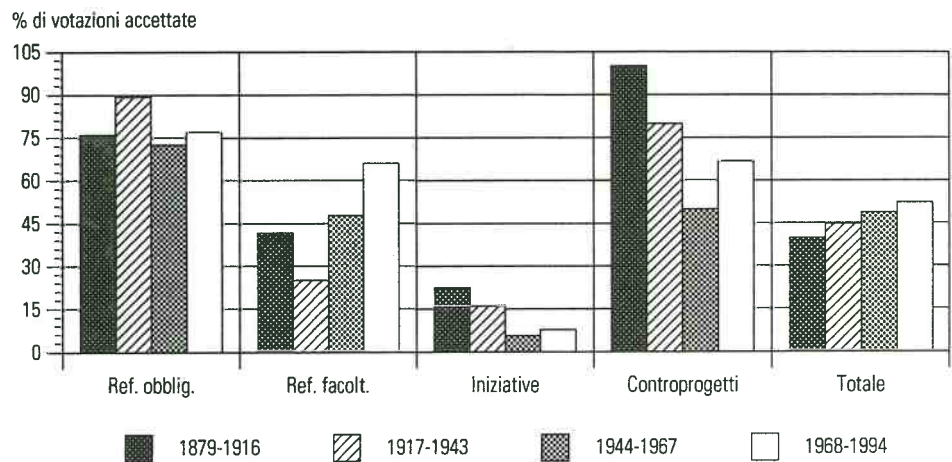
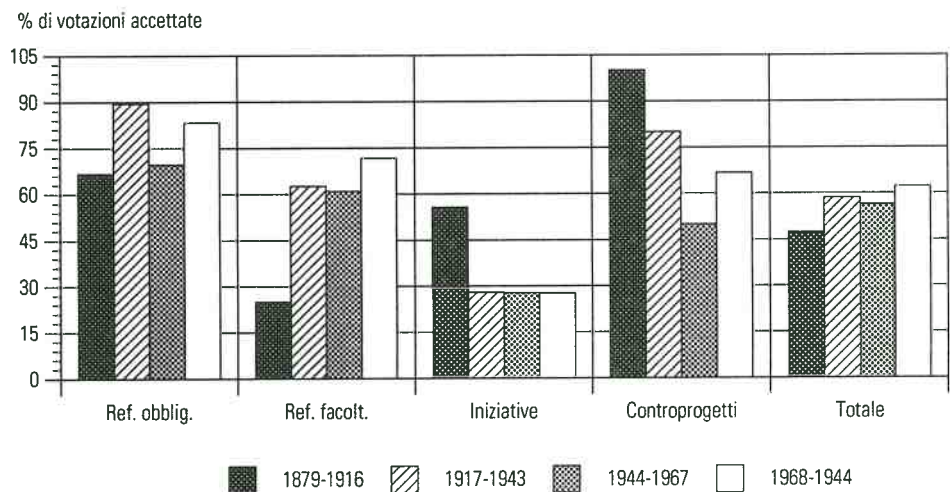
Nota: Dei 123 referendum obbligatori che hanno ottenuto la maggioranza del popolo, 117 hanno ottenuto anche la maggioranza dei cantoni. Le iniziative che hanno ottenuto la doppia maggioranza sono 12.

Fonte: USTAT 1995

I cantoni che hanno approvato un minor numero di progetti in votazione sono più o meno gli stessi in ogni categoria di votazione. Fra questi troviamo i piccoli cantoni della Svizzera centrale ed orientale, che spesso sono etichettati come conservatori.

Utilizzando la periodizzazione fin qui adottata si possono formulare alcune interessanti osservazioni per quanto concerne le votazioni approvate. Nel grafico 13 è rappresentata la percentuale di votazioni accettate dal popolo e dai cantoni in Svizzera dal 1879 al 1994. E' assai chiaro che nel tempo le possibilità di successo di un'iniziativa sono andate notevolmente affievolendosi. Fra il 1879 e il 1916, su 9 iniziative, 2 hanno ottenuto il consenso del popolo e dei cantoni. Nell'ultimo ventennio le iniziative accettate sono state 5, ma il numero complessivo di iniziative tentate è stato di 60. Come avevamo già rilevato nei paragrafi precedenti, si è verificato nel corso del secolo un considerevole incremento del numero delle iniziative, ciò che non ha però portato ad un aumento delle iniziative vittoriose.

Per quanto riguarda i referendum obbligatori, si constata una percentuale di successo assai costante nei diversi periodi, essa si situa attorno al 70%. La percentuale di successo dei referendum facoltativi è invece molto mutevole a se-

Graf. 13 Proporzione di votazioni approvate per tipo di votazione e per periodo, in Svizzera**Graf. 14** Proporzione di votazioni approvate per tipo di votazione e per periodo, in Ticino

conda del periodo. Fra il primo e il secondo periodo si registra un netto calo della percentuale di referendum riusciti. Nei periodi successivi, la proporzione di referendum facoltativi vittoriosi cresce sensibilmente. Fra il 1968 e il 1993, questa percentuale supera il 60%. Questa evoluzione sembra indicare che, con il passare del tempo, le scelte legislative delle autorità, che sono oggetto di referendum, sono molto esposte al rischio di sconfitta.

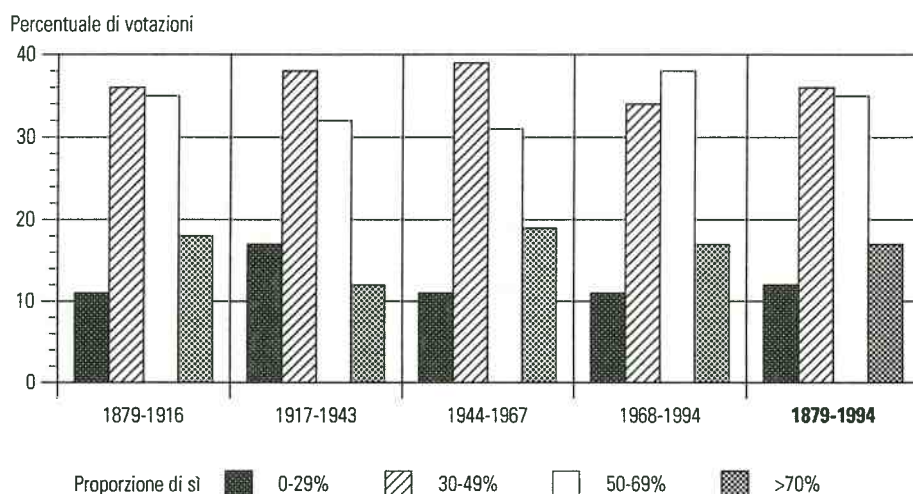
In Ticino (grafico 14), l'evoluzione del numero di votazioni accettate in funzione dei diversi periodi è differente per rapporto alla Confederazione per quanto riguarda i referendum facoltativi e le iniziative. Sia per i referendum facoltativi che per le iniziative si nota come le percentuali di accettazione dei periodi 1917-1943, 1944-1967 e 1968-1994 sono pressappoco identiche. Per i referendum facoltativi, è soprattutto la percentuale del periodo 1917-1943, 62,5%, paragonata a quella della Confederazione, solo 25%, che mette in rilievo come il Ticino si sia spesso schierato con i promotori dei referendum, che all'epoca erano soprattutto i partiti di sinistra.

Prima di addentrarci in un'analisi dei risultati in funzione dei temi in votazione, vogliamo ancora verificare in quale misura le votazioni abbiano ottenuto il sostegno dei cittadini, vale a dire con quali percentuali il popolo respinge o ac-

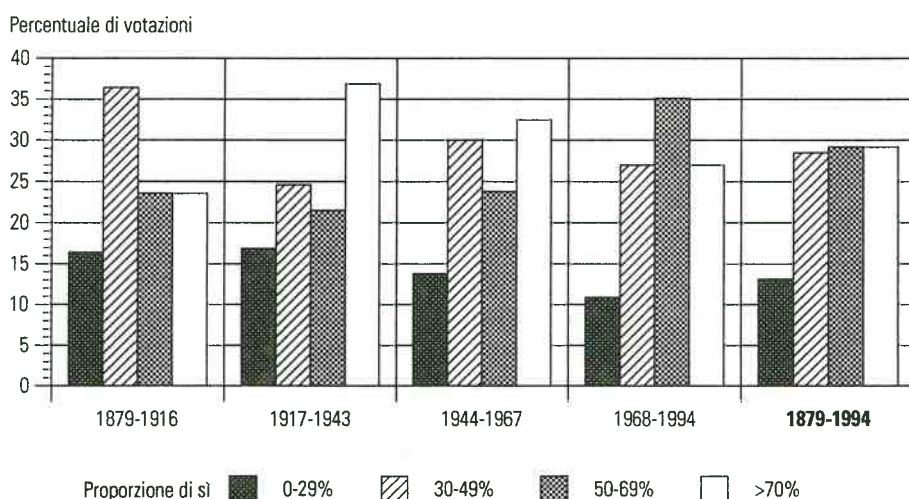
certa le votazioni. In questo caso, il voto dei cantoni non ci interessa, poiché non vogliamo stabilire quante votazioni sono state effettivamente accettate.

Per l'insieme della Confederazione la distribuzione delle votazioni in rapporto alla percentuale di sì ottenuta, per il periodo 1879-1993, ci dice che la fascia fra il 30 e il 49% e quella fra il 50 e 69% contengono pressappoco lo stesso numero di votazioni, ognuna, all'incirca il 36% dell'insieme delle votazioni. Tutto ciò, a nostro parere, dimostra l'equilibrio che regna nei risultati delle votazioni. A sostegno di questa tesi, vi sono i dati riguardanti il netto rifiuto degli scrutini. Meno del 12% delle votazioni ha registrato una percentuale di sì inferiore al 30%, e solo il 4,4 % delle votazioni ha avuto una percentuale di sì inferiore al 20%. Raramente dunque i soggetti in votazione vengono respinti con fermezza o accettati all'unanimità, ciò dimostrerebbe anche la giusta scelta di sottoporre il tema al giudizio popolare, poiché la questione non è così scontata. L'analisi dei differenti pe-

Graf. 15 Distribuzione delle votazioni per proporzione di sì e per periodi, Svizzera



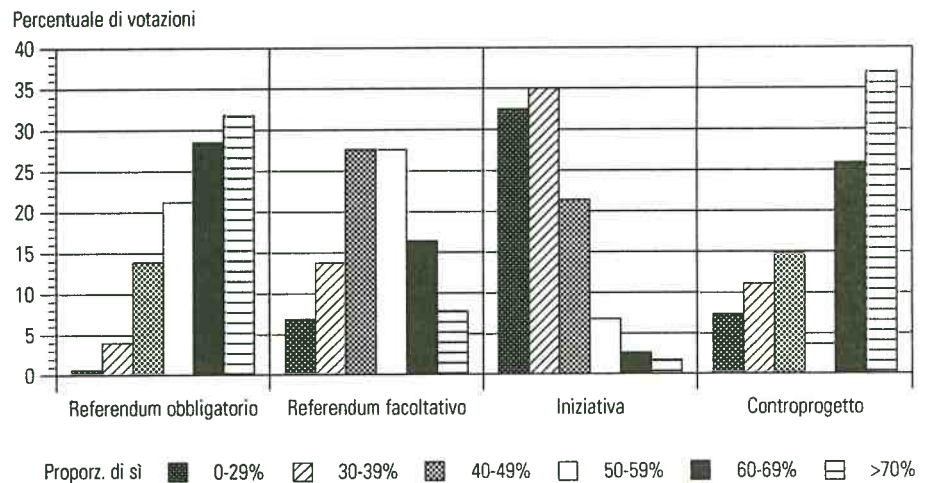
Graf. 16 Distribuzione delle votazioni per proporzione di sì e per periodi, Ticino



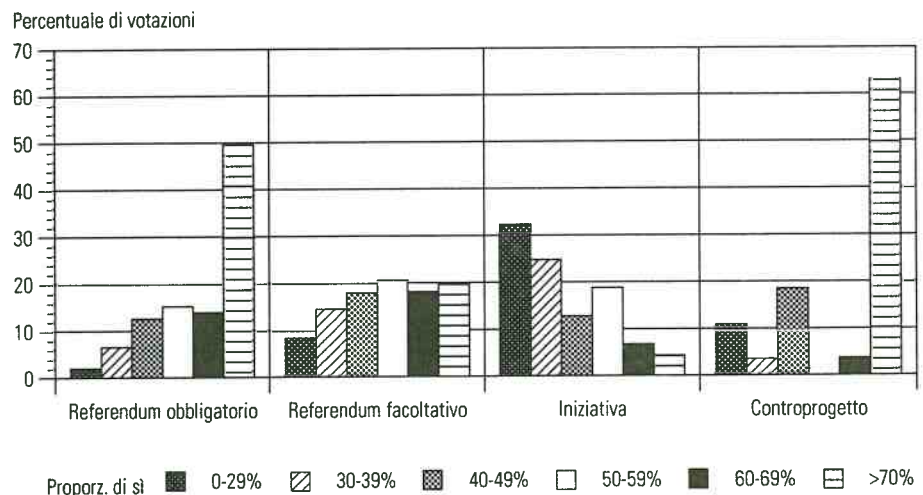
riodi mette in evidenza la particolarità del periodo fra le due guerre, nel quale il numero di votazioni respinte con decisione aumenta. Anche il periodo 1968-1994 è singolare, poiché la categoria percentuale di sì fra il 50 e il 70% è, unico caso fra i quattro periodi, superiore a quella fra il 30 e il 69%.

Per il Ticino, si notano subito delle diversità assai evidenti con la Confederazione. Il grafico 16, elaborato con le stesse modalità del grafico 15, mostra come la distribuzione delle votazioni fra le classi di sì per il periodo 1879-1994 è molto più omogenea. Le categorie di percentuale di sì fra il 30 e il 49%, il 50 e 69% e quella oltre il 70% contengono più o meno lo stesso numero di votazioni. Paragonato alla Svizzera, il Ticino ha un elevato numero di votazioni (29% del totale) che hanno ottenuto alte percentuali di consenso, ma anche una minor numero di votazioni nelle categorie tra il 30-49% e 50-69%. Questo significa che in Ticino, in molti più casi di quelli registrati per la Confederazione, i cittadini accettano in mo-

Graf. 17 Distribuzione delle votazioni per proporzione di sì e per tipo di votazione, Svizzera; 1879-1994



Graf. 18 Distribuzione delle votazioni per proporzione di sì e per tipo di votazione, Ticino; 1879-1994



do più deciso i temi in votazione. Analizzando i diversi periodi, si nota come la categoria di sì superiori al 70% ha sempre avuto un'alta percentuale di votazioni, soprattutto nei periodi 1917-1943 e 1944-1968. Inoltre, è interessante constatare come la percentuale di votazioni che hanno ottenuto meno del 30% di sì è chiaramente diminuita nel periodo 1968-1993 per rapporto ai periodi precedenti. E' forse il sintomo di una maggior conflittualità nell'elettorato ticinese.

Se osserviamo la percentuale di sì in funzione del tipo di votazione a livello federale (grafico 17), dal 1879 al 1993, notiamo che il 67,5% delle iniziative ha raccolto meno del 40% di sì, mentre solo 5 iniziative (4,3% del totale) hanno ottenuto più del 60% di sì. È dunque chiaro che le iniziative generalmente vengono decisamente respinte e assai di rado accettate a larga maggioranza. I risultati dei referendum facoltativi sono stati più combattuti: il 55,2% delle votazioni di questo tipo ha ottenuto delle percentuali di sì varianti fra il 40 e il 59%. Per i referendum obbligatori abbiamo una situazione esattamente opposta a quelle delle iniziative. Il 4,7% dei referendum costituzionali ha ottenuto meno del 40% di sì. Dunque, anche i referendum che non hanno avuto successo hanno fatto registrare delle alte percentuali di sostenitori. Inoltre, non sono pochi i referendum obbligatori che hanno ottenuto la netta maggioranza dei consensi, visto che quasi il 60,4% di queste votazioni ha totalizzato più del 60% delle preferenze.

In Ticino, la situazione è diversa da quella della Confederazione (grafico 18). Le iniziative vengono accettate più frequentemente, ma la vittoria dell'iniziativa avviene con un scarto ridotto. Un buon numero di referendum facoltativi, il 19,8% del totale, ha ottenuto un forte sostegno popolare (più del 70% di sì), mentre a livello federale solo il 7,8% dei referendum facoltativi ha ottenuto la stessa quota di voti favorevoli. Infine, i referendum obbligatori vengono accettati in modo chiaro, con una percentuale di sì superiore al 70%, in 49,7% delle votazioni.

Risultati e temi in votazione

Tab. 7 Votazioni accettate per tema, Svizzera e Ticino; 1879-1993

	Numero votaz.	Accett. in Svizzera		Accett. in Ticino	
		Ass.	%	Ass.	%
Ordine pubblico	5	–	–	2	40,0
Difesa	34	12	35,3	19	55,9
Estero	11	4	36,4	6	54,5
Sociale	76	28	36,8	38	50,0
Protezione ambiente	33	14	42,4	18	54,5
Politica	51	23	45,1	27	52,9
Cittadinanza	20	10	50,0	7	35,0
Trasporti	57	31	54,4	40	70,2
Cultura	21	12	57,1	13	61,9
Energia	15	9	60,0	13	86,7
Economia	72	44	61,1	49	68,1
Finanze	92	58	63,0	58	63,0
Religione	3	2	66,7	1	33,3
Diritto	17	13	76,5	11	64,7

Fonte: USTAT 1995

Per concludere questo terzo capitolo, vogliamo verificare se ci sono delle categorie tematiche che ottengono più spesso il sostegno popolare. Anche in questo caso, ci interesseremo solamente al voto dei cittadini, per cui quando parleremo di votazioni accettate a livello federale ci riferiremo al voto del popolo, non tenendo conto di quello dei cantoni. Innanzi tutto, verifichiamo, grazie alla tabella 7, se qualche categoria tematica ha una frequenza di riuscita superiore alle altre.

A livello federale, le votazioni che hanno riguardato questioni legate al diritto, hanno quasi sempre visto prevalere i partigiani del sì (nel 76,5% dei casi). Anche le votazioni concernenti i campi dell'energia, delle finanze e dell'economia hanno visto prevalere il sì in più del 60% dei casi. I temi che hanno riscosso un minor successo sono quelli riguardanti la difesa (35,3%), i rapporti con l'estero (36,4%) e il sociale (36,8%). I risultati delle tematiche concernenti la religione e l'ordine pubblico non possono essere presi in considerazione visto l'esiguo numero di votazioni su questi temi.

In Ticino, a differenza della Confederazione,

sono le votazioni sui problemi energetici (86,7%) e dei trasporti (70,2%) ad aver ottenuto il maggior numero vittorie. Vista l'importanza dei trasporti stradali e ferroviari per il cantone Ticino, non è sorprendente che i cittadini ticinesi siano particolarmente attenti a queste problematiche.

Abbiamo già sottolineato come i referendum facoltativi e soprattutto le iniziative abbiano un tasso di riuscita non molto elevato, per cui è logico supporre che i temi che sono stati più spesso oggetto di iniziative o di referendum facoltativi non abbiano registrato molti successi. Infatti, se riconsideriamo il grafico 6, ci aspetteremmo che temi come l'ordine pubblico, la protezione dell'ambiente, il sociale, l'estero e la difesa abbiano delle basse percentuali di votazioni accettate, poiché questi temi sono stati oggetto soprattutto di referendum facoltativi e di iniziative. Ed effettivamente questi temi sono fra i meno vittoriosi. Al contrario, i temi sulle finanze, oggetto soprattutto di referendum obbligatori, hanno ottenuto molte vittorie.

Le votazioni federali nei comuni ticinesi: 1981-1993

Per potere analizzare la partecipazione e i risultati delle votazioni federali a livello dei comuni ticinesi, di cui disponiamo di dati informatizzati dal giugno 1981 al dicembre 1994, siamo dovuti ricorrere a delle aggregazioni geografiche, demografiche, finanziarie ed economiche, senza le quali l'enorme massa di dati sarebbe stata difficilmente interpretabile. Le aggregazioni sono state effettuate sulla base dei dati del censimento federale del 1990 e dei dati pubblicati nell'Annuario statistico ticinese, edizione 1992 e 1993. Sarebbe stato sicuramente più corretto utilizzare sia i dati del censimento del 1980 che quelli del 1990, in modo da tenere conto delle mutazioni socio-economiche che si sono verificate nei comuni nel corso degli anni Ottanta, ma i molti dati a nostra disposizione e il tempo limitato per la ricerca ci hanno indotto a considerare solamente i rilevamenti statistici più recenti.

Con le diverse aggregazioni effettuate si possono definire tre gruppi di criteri di analisi. Il primo lo chiameremo "*posizione geografica e popolamento*" e conterrà i seguenti indicatori:

- zone geofunzionali: è una categoria elaborata dall'Istituto delle ricerche economiche con il quale si suddivide il territorio in 4 zone: Mendrisiotto, Luganese, Bellinzonese e Locarnese, a loro volta costituiscono 4 gruppi geofunzionali: centro, corona, retroterra e montagna" (S. Bianconi e C. Gianocca, *Plurilinguismo nella Svizzera italiana*, USTAT, ottobre 1994, pp. 14-16).
- altitudine: i comuni sono stati raggruppati in tre categorie - pianura, collina, montagna - in funzione della loro altitudine;
- densità di popolamento: sono state elaborate tre categorie in funzione del numero di abitanti per kmq;

Il secondo gruppo, che chiameremo "*reddito e finanze*" avrà invece questi indicatori:

- reddito pro capite: risorse fiscali pro capite calcolate sulla popolazione finanziaria.
- forza finanziaria: "la forza finanziaria dei Comuni viene stabilita secondo un indice medio generale risultante dalla media ponderata di un insieme di indici parziali" (Legge sulla compensazione intercomunale del 18 dicembre 1979), quali il gettito delle risorse fiscali pro capite, il gettito dell'imposta federale diretta pro capite, la percentuale dei contribuenti soggetti all'imposta federale diretta, il rapporto fra fabbisogno e gettito dell'imposta cantonale e l'evoluzione della popolazione. L'indice medio cantonale è uguale a 100. Con l'indice di forza finanziaria si stabiliscono i sussidi dello Stato ai comuni e la partecipazione di questi alle spese cantonali.

L'ultimo gruppo avrà come unico elemento di analisi gli 8 distretti del cantone del Ticino.

Nella tabella 9 sono riassunte tutte le caratteristiche considerate per effettuare le aggregazioni e, nel contempo, sono fornite le percentuali di comuni di

Tab. 9 Proporzione di comuni nei distretti per criteri aggregativi, Ticino

	Bellinzona	Blenio	Leventina	Locarno	Lugano	Mendrisio	Riviera	Valle Maggia
Altitudine								
<350 m	73,7	–	14,3	43,2	24,2	25,9	100,0	22,7
350-750 m	10,5	23,5	4,8	18,2	51,7	51,9	–	31,8
>750 m	15,8	76,5	81,0	38,6	24,2	22,2	–	45,5
Totale	100,0	100,0	100,0	100,0	100,0	100,0	100,0	100,0
Zone geofunzionali								
Centro	5,3	–	–	6,8	6,6	7,4	–	–
Corona	36,8	–	–	25,0	51,7	48,2	–	–
Retroterra	42,1	17,7	19,1	27,3	29,7	22,2	100,0	54,6
Montagna	15,8	82,4	81,0	40,9	12,1	22,2	–	45,5
Totale	100,0	100,0	100,0	100,0	100,0	100,0	100,0	100,0
Densità di popolamento								
forte >500 ab.	10,5	–	–	11,4	29,7	37,0	–	–
media 100-500 ab	36,8	–	19,1	25,0	42,9	33,3	–	–
scarso <100 ab	52,6	100,0	81,0	63,6	27,5	29,6	100,0	100,0
Totale	100,0	100,0	100,0	100,0	100,0	100,0	100,0	100,0
Reddito pro capite								
alto >2500 fr	5,3	17,7	9,5	29,6	45,1	25,9	–	9,1
medio 1800-2500 fr	52,6	23,5	9,5	40,9	31,9	48,2	33,3	50,0
basso <1800 fr	42,1	58,8	81,0	29,6	23,1	25,9	66,7	40,9
Totale	100,0	100,0	100,0	100,0	100,0	100,0	100,0	100,0
Forza finanziaria								
Forte >90	15,8	5,9	14,3	40,9	59,3	48,2	–	–
Medio 70-90	52,6	23,5	23,8	20,5	26,4	29,6	83,3	31,8
Debole <70	31,6	70,6	61,9	38,6	14,3	22,2	16,7	68,2
Totale	100,0	100,0	100,0	100,0	100,0	100,0	100,0	100,0

Fonti: Censimento federale 1990, Annuario statistico ticinese 1992 e 1993.

ogni distretto appartenenti a ogni categoria, in modo da capire immediatamente quali distretti influenzano o meno la composizione di una data categoria.

I tipi e i temi delle votazioni federali dal 1981 al 1994

Le votazioni che hanno avuto luogo dal giugno 1981 al dicembre 1994 sono state 114, ciò che costituisce più del 27% di tutte le votazioni dal 1848 ad oggi. Le votazioni dovute al referendum obbligatorio sono state 34, quelle dovute al referendum facoltativo 34, le iniziative 45 e i controprogetti 8. In sole due occasioni le iniziative in votazione hanno avuto contrapposto un controprogetto.

L'analisi dei temi sottoposti al voto popolare dall'inizio degli anni Ottanta ad oggi evidenzia la predominanza dei soggetti legati alla problematica dei trasporti. Grande importanza hanno anche i temi finanziari, quelli sociali e della protezione dell'ambiente. Le votazioni sull'ambiente, svoltesi dall'inizio degli anni Ottanta, costituiscono il 54,5% di tutte le votazioni riguardanti questo tema avvenute dal 1866 al 1994. Questo semplice dato mostra l'affermazione di una tematica che precedentemente non era così sentita. I segnali della crescita del peso relativo della popolazione straniera residente in Svizzera li ritroviamo nelle votazioni, poiché 45% di tutte le votazioni sui problemi della cittadinanza si sono tenute fra il 1981 e il 1994.

Un altro problema emergente è quello dei rapporti con le istituzioni sopranazionali (ONU, SEE). In effetti, in 13 anni, dal 1981 al 1994, si sono svolte 5 votazioni, una in meno di quelle che si sono tenute dal 1866 al 1980.

Per il periodo 1981-1994, i temi privilegiati dalle iniziative sono stati la pro-

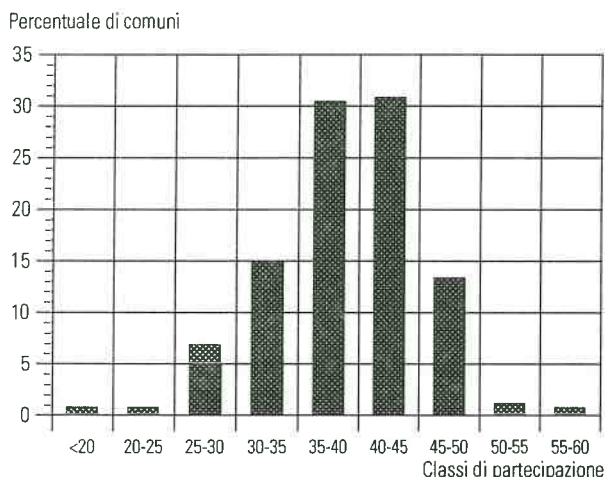
Tab. 10 **Votazioni federali per tipo di votazione e per tema: giugno 1981 - dicembre 1994**

	Refer. obblig.	Refer. facolt.	Iniziativa	Contro-progetti	Totale	(1)
Trasporti	8	4	12	–	24	42,1
Finanze	18	2	1	–	21	21,9
Protezione ambiente	1	1	16	–	18	54,5
Sociale	2	4	9	3	18	23,4
Economia	3	4	5	3	15	20,0
Difesa	2	3	6	–	11	30,6
Cittadinanza	3	5	1	–	9	45,0
Politica	2	5	1	–	8	14,5
Cultura	3	–	2	2	7	33,3
Energia	2	–	4	–	6	40,0
Diritto	–	4	–	1	5	25,0
Eestero	2	3	–	–	5	45,5
Totale	46	35	57	9	147	

(1) Percentuale sulle votazioni relative allo stesso tema svoltesi dal 1866 al 1994.

Fonte: USTAT

Graf. 19 **Proporzione di comuni ticinesi per classi di partecipazione, giugno 1981-dicembre 1994**



tezione dell'ambiente e i trasporti, ciò che a nostro avviso mostra la grande importanza che queste tematiche hanno nella società elvetica attuale e la necessità dei cittadini, promotori delle iniziative, di stimolare il dibattito su questi temi, che la classe politica ha trascurato o ha troppo frettolosamente trattato. Per i referendum obbligatori sono state di gran lunga preponderanti le votazioni concernenti le finanze.

La partecipazione

Per le votazioni federali che si sono svolte dal giugno 1981 al dicembre 1994 la media cantonale di partecipazione, tenendo conto di un solo valore in occasione delle votazioni multiple, è stata del 39%. Calcolando la media della partecipazione per ogni comune ticinese e creando delle classi di partecipazione (grafico 19), constatiamo che la maggior parte dei comuni ticinesi, il 61,2%, ha una media di partecipazione alle votazioni federali variante tra il 35 e il 45%.

Solamente 5 comuni possono vantare una partecipazione media superiore al 50%: Osco 58%, Iseo 55,5%, Campello 53,3%, Avegno 51,3% e Carabietta 51,1%. I comuni che invece hanno registrato una partecipazione media inferiore al 25% sono 4: Corticiasca 19%, Vogorno 19,9%, Certara 23,6% e Cerenino 24,4%.

Partecipazione nei comuni del gruppo "posizione geografica e popolamento"

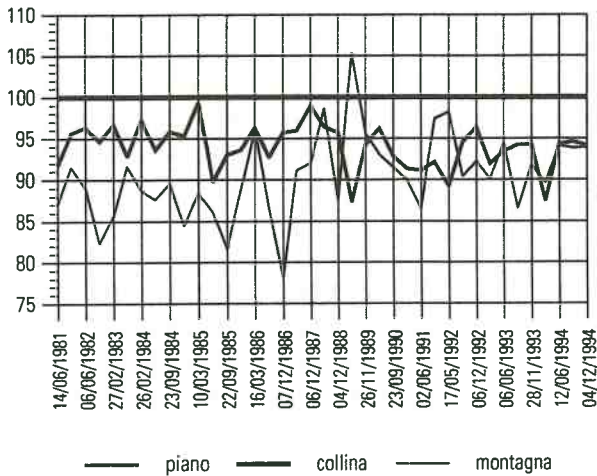
L'altitudine, la densità di popolamento e le zone geofunzionali sono dei fattori di distinzione del livello di partecipazione alle votazioni federali. Il grafico 20.1, in cui è riportato l'indice di partecipazione in funzione dell'altitudine, mostra come le località situate ad un'altitudine compresa fra i 350 e i 600 metri, che noi abbiamo chiamato comuni di collina, sono quelle che registrano la più alta partecipazione, superiore a quella

dei comuni del piano (altitudine inferiore ai 350 metri) e della montagna (altitudine superiore ai 600 metri). A partire dal 1987 la partecipazione dei comuni di montagna è molto simile a quella dei comuni del piano.

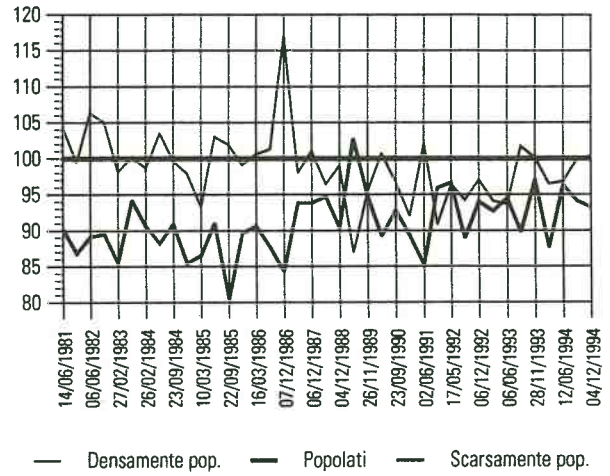
Il gruppo di comuni densamente o mediamente popolati (con una popolazione superiore ai 100 abitanti per kmq) hanno un tasso di partecipazione sistematicamente superiore a quello dei comuni scarsamente popolati (meno di 100 abitanti per kmq). La curva della partecipazione del gruppo dei comuni densamente popolati è assai simile a quella dei comuni mediamente popolati, anche se a partire dal 1988 i comuni densamente popolati registrano quasi sempre una partecipazione inferiore a quella dei comuni mediamente popolati.

La partecipazione analizzata in funzione delle zone geofunzionali indica che i comuni della corona sono quelli con un più alto tasso di partecipazione, mentre quelli del centro e del retroterra. Fino al 1987 i comuni del centro hanno avuto una partecipazione superiore a quella dei comuni del retro-

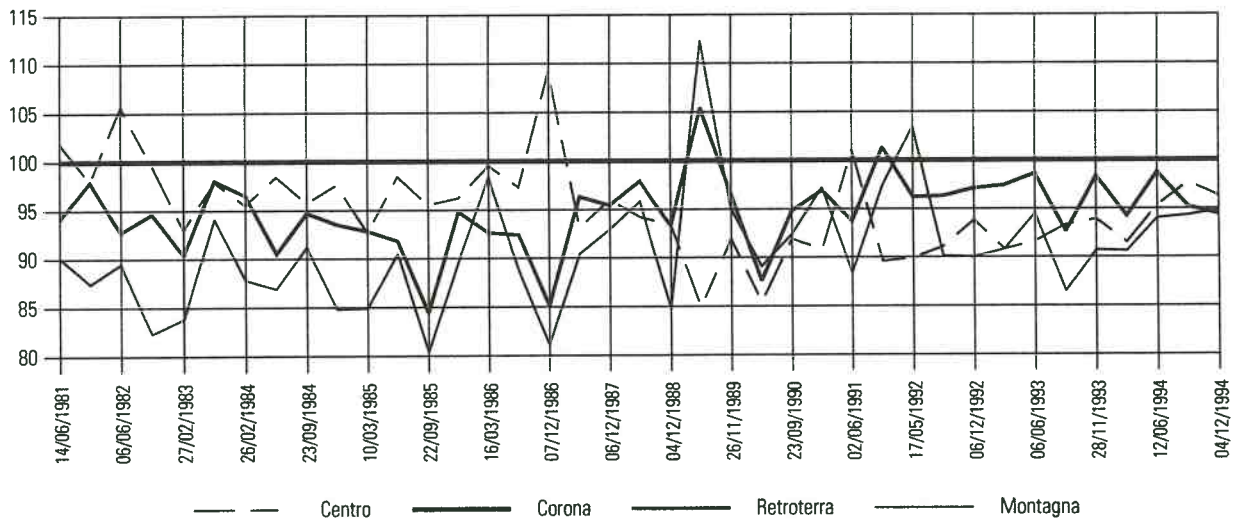
Graf. 20.1 Indice della partecipazione per altitudine, Ticino; giugno 1981 - dicembre 1994 (indice 100 = comuni di collina)



Graf. 20.2 Indice della partecipazione per densità di popolazione, Ticino; giugno '81-dicembre '94 (indice 100=comuni mediamente pop.)



Graf. 20.3 Indice della partecipazione per zone geofunzionali; Ticino: giugno 1981 - dicembre 1994 (indice 100 = comuni della zona corona)



terra, ma in seguito è avvenuto il contrario. Per quanto riguarda i comuni appartenenti alla zona montana è quasi inutile far notare che la partecipazione è la più bassa, però va constatato che a partire dal 1988, frequentemente i comuni del centro hanno una partecipazione inferiore a quella dei comuni montani.

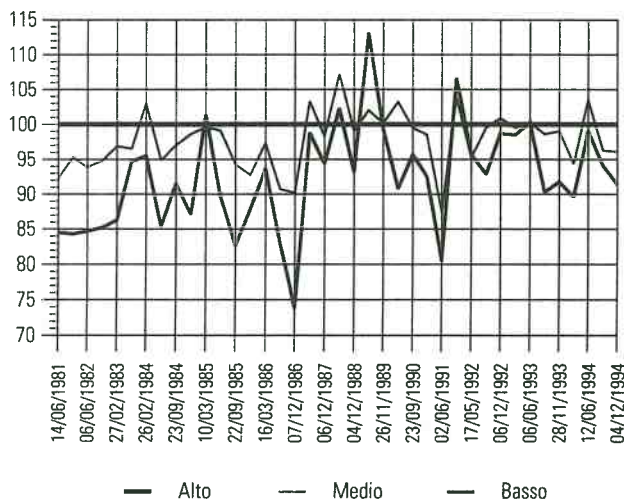
I risultati delle tre aggregazioni effettuate sono giustamente concordanti. Ad esempio, i comuni scarsamente popolati si trovano, per 88,6% del loro totale, ad un'altitudine superiore ai 750 metri, mentre quelli della collina si trovano principalmente nella zona definita "retroterra". In definitiva, il fattore che più chiaramente mostra delle differenze di partecipazione è l'altitudine.

Le gerarchie della partecipazione in funzione dei tre criteri aggregativi non avrebbe quasi nessun senso se non tenessimo conto che esse si manifestano su tutto l'arco del periodo considerato, a parte qualche eccezione. Indipendentemente dal tema in votazione o da altri elementi che possono influenzare la partecipazione, gli elettori che vivono in comuni di collina affluiscono alle urne in maggior misura di quelli che risiedono in comuni del piano o di montagna.

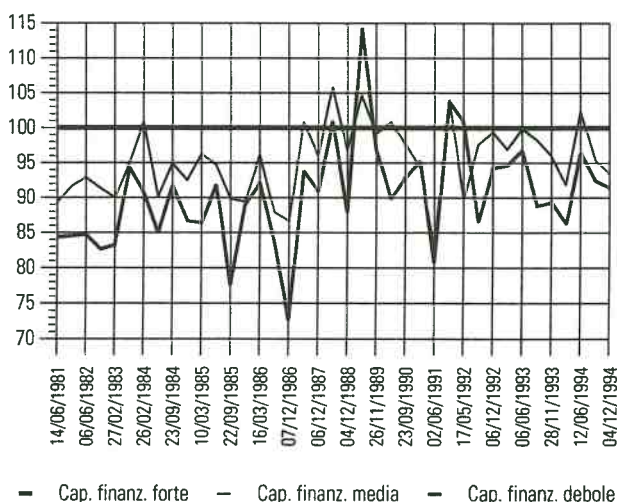
Partecipazione dei comuni del gruppo "reddito e finanze"

I comuni con un reddito pro capite basso (meno di 1800 franchi) hanno registrato una partecipazione alle votazioni federali abitualmente inferiore a quella dei comuni con un reddito medio-alto. Fino al 1986, in una sola occasione i comuni con un reddito medio hanno avuto un tasso di partecipazione superiore a quello dei comuni con un reddito alto: successivamente questa situazione si verificherà con una maggior frequenza.

Graf. 21.1 Indice di partecipazione per reddito pro capite; Ticino; giugno 1981-dicembre 1994 (Indice 100=reddito pro capite alto)



Graf. 21.2 Indice di partecipazione per indice di forza finanziaria; Ticino; giugno 1981 - dicembre 1994 (Indice 100 = indice di forza finanziaria forte)



I comuni con un indice di forza finanziaria basso hanno quasi sempre avuto un tasso di partecipazione inferiore a quello dei comuni con un indice medio-forte. Sono i comuni con un indice di forza finanziaria elevato che registrano quasi regolarmente la più alta partecipazione. Anche in questo caso, si nota che dal 1987 le differenze di partecipazione fra le 3 categorie si riducono.

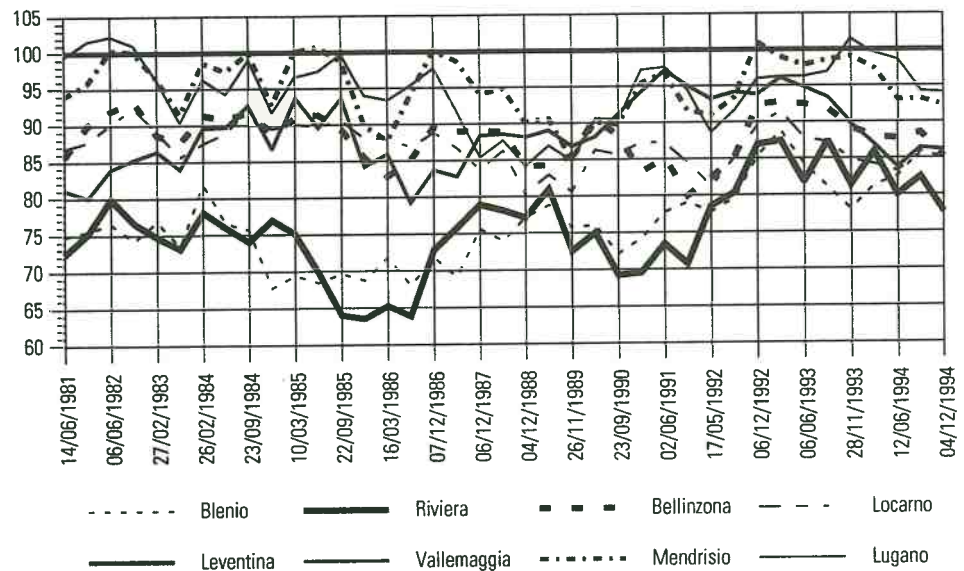
Partecipazione per distretti

La semplice trasposizione grafica dei dati sulla partecipazione per distretti non permette di verificare se esistono delle differenze fra i distretti, per cui abbiamo dovuto calcolare le medie mobili triennali sugli indici di partecipazione degli 8 distretti. L'indice 100 corrisponde al livello di partecipazione della Leventina.

Si può notare che esiste una gerarchia della partecipazione per distretti: la Leventina è il distretto con la più alta partecipazione, seguita da Mendrisio e Lugano, da Bellinzona, Locarno e la Vallemaggia e chiaramente ultimi risultano essere la Riviera e la valle di Blenio. Sul finire degli anni 1980, le differenze di partecipazione fra i distretti si attenuano.

I risultati della partecipazione per distretto sono parzialmente in contrasto con quelli ottenuti con gli indicatori dei gruppi "posizione geografica e popolamento" e "reddito e finanze". In effetti, il distretto di Leventina è costituito principalmente da comuni di montagna (81% dei comuni leventinesi si trovano oltre i 750 metri d'altitudine), scarsamente popolati e con un reddito pro capite basso. Abbiamo visto che queste caratteristiche corrispondono a una partecipazione

Graf. 22 Indice di partecipazione per distretto; medie mobili triennali, Ticino; giugno 1981 - dicembre 1994 (Indice 100 = distretto di Leventina)



bassa, ma nonostante ciò la Leventina risulta essere un distretto con una partecipazione superiore agli altri.

I temi in votazione e la partecipazione

Fra le diverse categorie tematiche vi è un tasso di partecipazione differenziato: le votazioni che hanno avuto come oggetto la politica (media cantonale per il periodo 1981-1994 è del 45,4%), la difesa (45,5%), la cittadinanza (46,2%) e la politica internazionale (45,9%) hanno registrato una media della partecipazione ben superiore al 40%, ma inferiore al 50%. Tutte le altre tematiche non hanno superato il 39% di partecipazione. Da sottolineare la bassa percentuale di partecipazione per le votazioni che trattavano soggetti legati alla cultura (solo 31,2%) e al diritto (29,9%).

La gerarchia che scaturiva dall'analisi della partecipazione per aggregazioni la ritroviamo esattamente nelle diverse categorie tematiche. La differenza di partecipazione in ogni categoria tematica, fra i diversi gruppi aggregativi, è pressoché costante. Questo ci porta a concludere che il tema in votazione non modifica, ad eccezione di singoli casi, l'attitudine degli elettori in funzione dei criteri aggregativi. Vale a dire, ad esempio, che gli aventi diritto di voto nei comuni della collina, indipendentemente dal soggetto in votazione, partecipano di più alle votazioni che gli aventi diritto di voto dei comuni del piano e dei comuni di montagna.

Rileviamo, eccezion fatta per la cultura e il diritto, che i temi che hanno registrato la maggior affluenza alle urne, superiore al 45%, sono quelli che hanno avuto un numero di votazioni relativamente basso (fra 5 e 11), mentre quei temi che hanno avuto un alto numero di votazioni, più di 15, registrano una partecipazione inferiore al 39%.

I risultati

A livello cantonale, dal giugno del 1981 al giugno del 1993, su 114 votazioni svoltesi, 70 hanno ottenuto più del 50% dei consensi, ciò che equivale ad una percentuale di riuscita del 61,4%.

A livello nazionale, questa percentuale è del 54,4%. Se analizziamo le votazioni accettate secondo il tipo, constatiamo che il Ticino, a differenza della Confederazione, ha accettato un numero nettamente maggiore di iniziative, 15 su 40,

Tab. 11 Numero di votazioni, per tipo di votazione, che hanno ottenuto più del 50% dei consensi, per il Ticino e la Confederazione; giugno 1981 - dicembre 1994

	Ticino		Svizzera	
	Numero assoluto	%	Numero assoluto	%
Referendum obbligatorio	25	73,5	28	82,3
Referendum facoltativo	24	75,0	23	71,9
Iniziativa	15	37,5	5	12,5
Controprogetto	6	75,0	6	75,0
Totale	70	61,4	62	54,4

Nota: La percentuale è calcolata sul totale delle votazioni di un dato tipo.

Fonte: USTAT 1995

e un numero minore di referendum obbligatori. Il Ticino e la Confederazione hanno accettato lo stesso numero di controprogetti e un numero quasi identico di referendum facoltativi. Questi risultati confermano ciò che avevamo già segnalato alla fine del capitolo 2, e cioè che il Ticino è un cantone che è assai propenso ad accettare le iniziative.

Nell'analizzare i risultati delle votazioni, non ci soffermeremo, a parte alcuni casi, sulle singole votazioni, ma cercheremo di mettere in evidenza i criteri aggregativi che sono significativi nel comportamento di voto. Per fare ciò abbiamo calcolato le differenze tra le percentuali di sì per ogni criterio aggregativo: vale a dire, ad esempio, che per il criterio altitudine abbiamo calcolato le differenze tra le percentuali di sì fra i comuni del piano e quelli di collina, fra i comuni del piano e quelli di montagna ed infine fra quelli di collina e quelli di montagna. Abbiamo in seguito costruito una tabella delle frequenze di queste differenze³³, raggruppando i casi in tre classi (votazioni con più di 5 punti percentuali di differenza, tra 3 e 4,9 punti e con meno di 3 punti) e calcolato la ripartizione percentuale tra queste classi per ogni confronto effettuato.

Risultati per il gruppo "posizione geografica e popolamento"

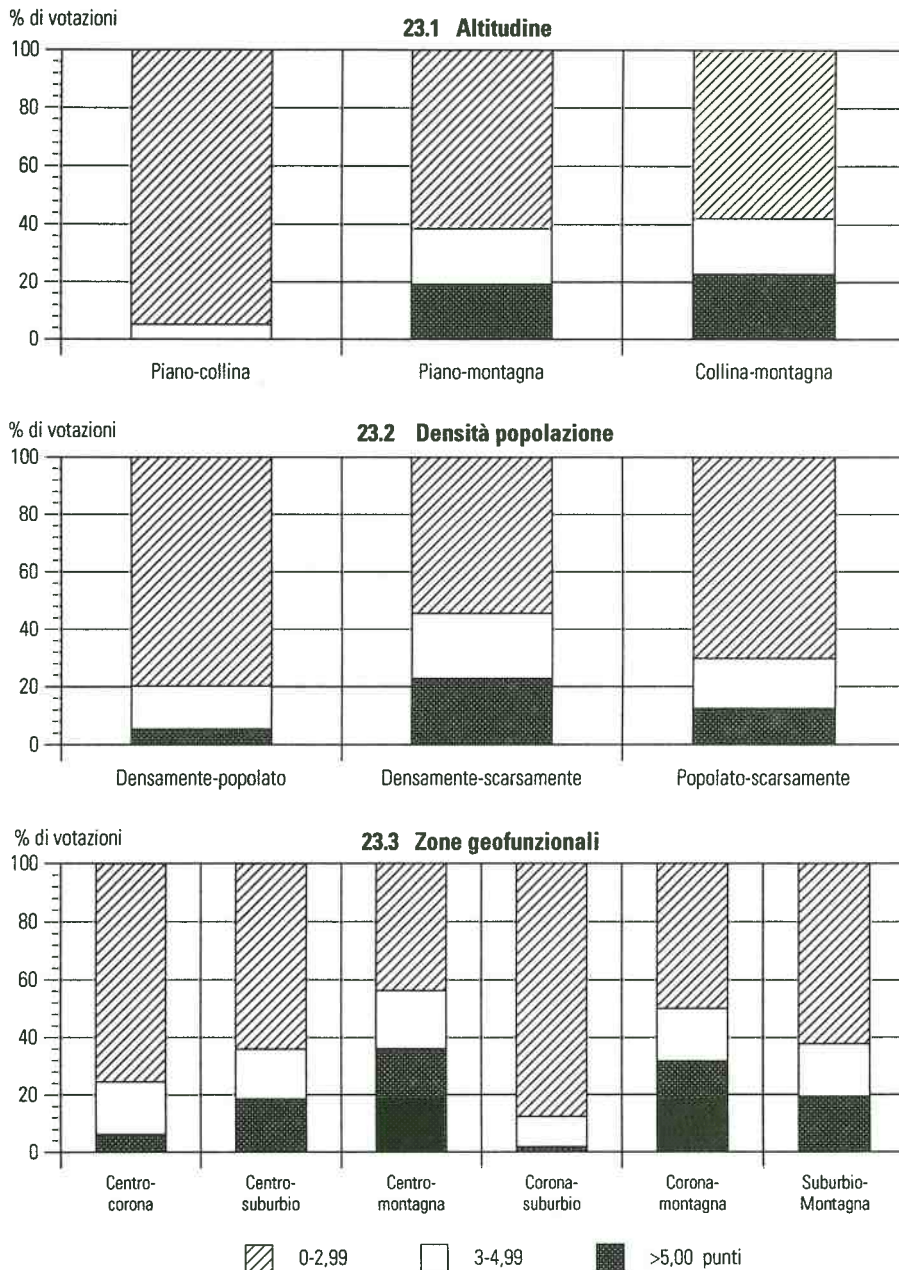
Nel grafico 23.1 si può facilmente notare come i comuni del piano abbiano un comportamento di voto molto simile a quello dei comuni di collina. In effetti, in nessuna occasione si è registrata una differenza tra le percentuali di sì superiore a 5 punti, mentre in 108 votazioni, la differenza fra i due gruppi è stata inferiore a 3 punti. I comuni di montagna hanno fatto registrare in molte circostanze delle percentuali di sì assai diverse da quelle dei comuni del piano e di collina: in 19,3% delle votazioni i comuni di montagna hanno avuto una percentuale di sì superiore ai 5 punti rispetto a quella registrata nei comuni del piano. Una quasi identica proporzione di votazioni, il 22,8%, ha registrato una differenza tra le percentuali di sì fra i comuni di montagna e quelli di collina superiore a 5 punti.

Risultati per il gruppo "posizione geografica e popolamento"

Da un'analisi più dettagliata (vedi tab. 2 dell'allegato), possiamo constatare che in 4 occasioni, vale a dire le due iniziative del 6 giugno 1993 (votazioni n. 392 e 393 riguardanti le piazze d'armi e l'acquisto di nuovi aerei da combattimento), il referendum obbligatorio del 28 novembre 1993 (votazione n. 401 sui provvedimenti per il mantenimento della sicurezza sociale) e il referendum facoltativo del 25 settembre 1994 (votazione n. 414 sulla discriminazione razziale), i comuni di montagna, di collina e del piano non hanno espresso lo stesso risultato. In 3 dei 4 casi le differenze fra i tre gruppi di comuni sono state abbastanza marcate. I comuni di montagna hanno respinto, anche se di pochi punti percentuali, i soggetti in votazione il 6 giugno 1993, mentre i comuni di collina e del piano li hanno accettati con una percentuale di sì superiore al 55%. Il referendum facoltativo sulla modifica del codice penale per introdurre delle sanzioni contro la discriminazione razziale ha visto i comuni di collina accettarlo con il 51,3% di consensi, mentre i comuni di montagna lo hanno chiaramente respinto (43,8% di sì) e quelli del piano lo hanno anch'essi respinto (47,9%). Il rifiuto delle iniziative del 6 giugno 1993 da parte dei comuni di montagna può essere interpretato come un segno di conservatorismo: l'esercito è un'istituzione saldamente radicata nelle vecchie generazioni, preponderanti nei comuni di montagna. In altre occasioni, pur esprimendo lo stesso risultato complessivo, vale a dire accettazione o rifiuto della votazione, i tre gruppi di comuni hanno mostrato delle differenze assai marcate: ad esempio, in occasio-

³³Si è preso in considerazione il valore assoluto delle differenze, quest'ultime potendo assumere sia valori negativi che positivi.

Graf. 23 Percentuale di votazioni per categorie di differenze di sì in funzione dell'altitudine, della densità di popolazione e delle zone geofunzionali, Ticino; giugno 1981 - dicembre 1994



ne della votazione del 28 settembre 1986 (n. 341), concernente il decreto sull'economia zuccheriera indigena, un tema agricolo, i comuni del piano e di collina espressero una percentuale di sì assai simile (rispettivamente il 31,4 e il 29,2%), mentre nei comuni di montagna questa percentuale fu molto maggiore (il 43,2%). Un caso analogo, ma con risultati diversi, si verificò in occasione della votazione del 17 maggio 1992 (n. 377, legge sulla protezione delle acque), nella quale la percentuale di sì dei comuni del piano fu del 67,5%, quella dei comuni di collina del 69,1% e quella dei comuni di montagna solo del 55,5%.

Considerando i tre gruppi di comuni aggregati in funzione della loro densità di popolazione (grafico 23.2), constatiamo una situazione analoga a quella illustrata per il criterio "altitudine". In effetti, i comuni densamente e mediamente popolati hanno avuto poche votazioni in cui la differenza tra i sì è stata consistente (superiore a 5 punti), mentre i comuni scarsamente popolati hanno votato in

molte più occasioni in modo ben diverso da quello fatto dagli altri due gruppi di comuni. In sei votazioni il risultato è stato di segno opposto (votazioni n. 314, 364, 368, 376, 399, 401, 414), ma solamente il referendum obbligatorio del 4 dicembre 1983 (votazione n. 314, revisione del diritto di cittadinanza) ha registrato una differenza percentuale importante: i comuni con una scarsa densità di popolamento l'hanno respinto, anche se di poco, mentre gli altri due gruppi l'hanno approvato con delle percentuali di sì fra il 56 e il 59%.

L'analisi dei risultati per zone geofunzionali (grafico 23.3) mette in evidenza come siano i comuni di montagna ad avere dei risultati di voto con delle differenze importanti rispetto agli altri tre gruppi di comuni. Soprattutto fra i comuni della zona denominata centro e quelli della zona montagna le differenze sono state spesso importanti: il 36% delle votazioni ha registrato delle differenze tra le percentuali di sì superiore ai 5 punti percentuali. In definitiva, l'ipotesi di considerare la montagna come un luogo dove regna un certo conservatorismo elettorale può essere un elemento esplicativo delle differenze riscontrate, per cui andrebbe sviluppata questa traccia di ricerca.

Risultati per il gruppo "reddito e finanze"

Il criterio reddito pro capite (grafico 24.1) evidenzia il contrasto fra i comuni con un alto reddito pro capite e quelli con un reddito basso (30,7% delle votazioni con una differenza tra le percentuali di sì superiore ai 5 punti). Il reddito pro capite

può essere dunque un fattore di frequente e forte contrasto di voto fra i comuni considerati "più poveri" e quelli "più ricchi".

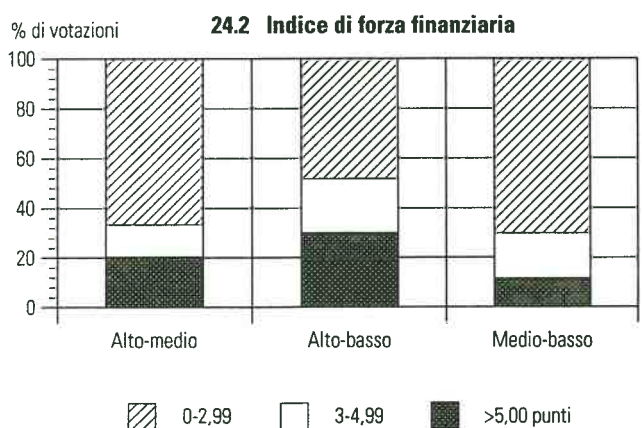
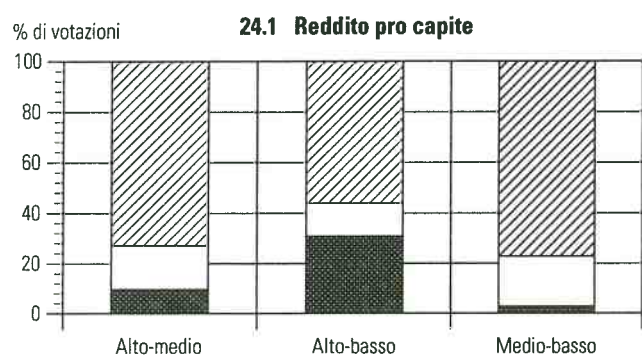
Il criterio dell'indice della forza finanziaria del comune mostra come fra i tre gruppi di comuni sono frequenti le votazioni che registrano una forte differenza tra le percentuali di sì. Il più delle volte le differenze di una certa entità sono dovute ai comuni con un indice elevato in opposizione a quelli con indice basso, però anche le differenze fra comuni con un indice medio e quelli con un indice basso e le differenze fra comuni con un indice alto e comuni con un indice medio sono spesso assai importanti. A nostro avviso, ciò dimostra che l'indice di forza finanziaria è un indicatore di difficile interpretazione.

I risultati per distretto

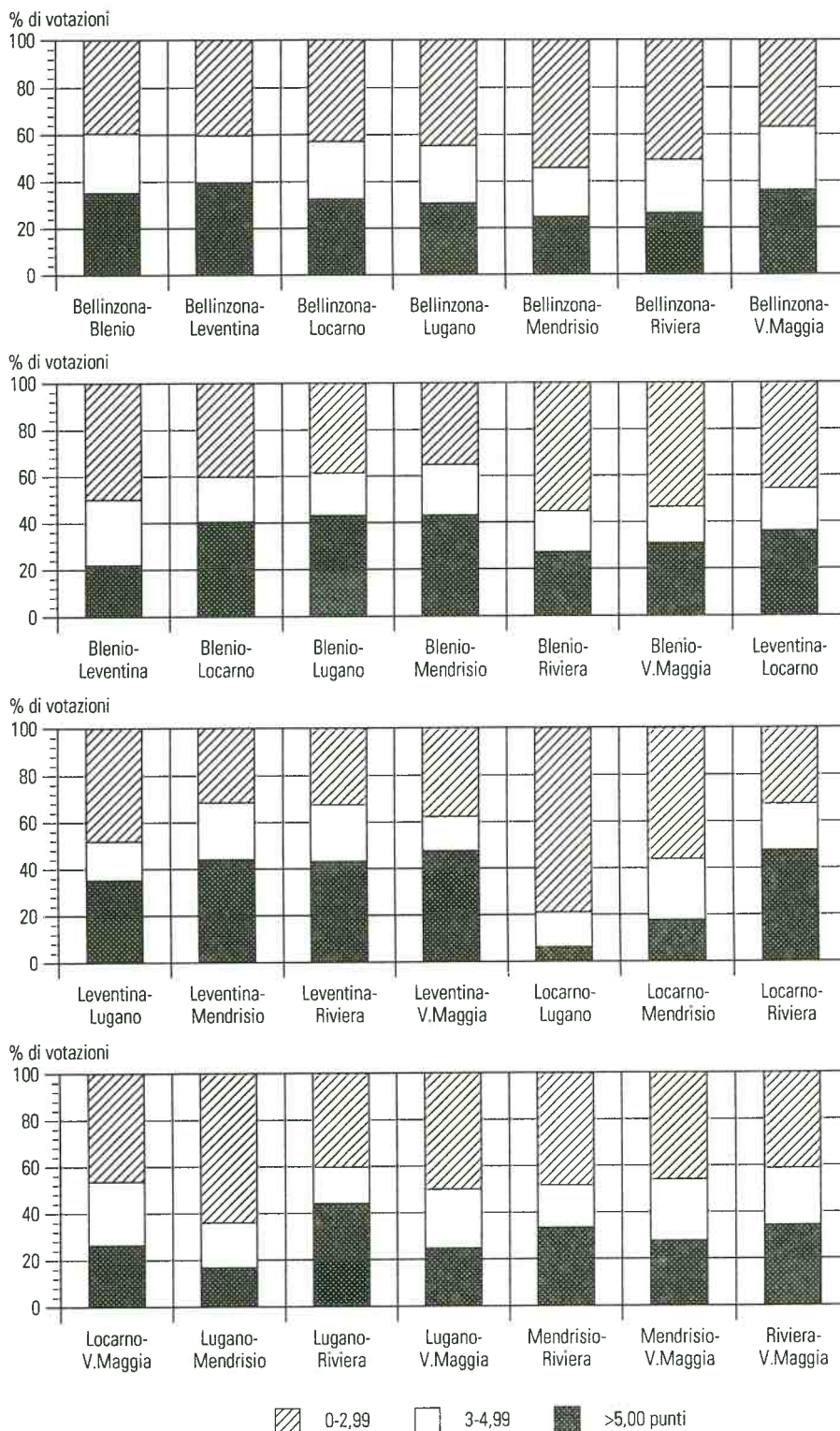
L'analisi dei risultati delle votazioni federali in funzione dei distretti mette in rilievo le frequenti grosse differenze di percentuali di voto fra i distretti (grafico 25.1-25.4). Non c'è nessun distretto che si comporta costantemente in modo diverso dagli altri.

Senza dubbio va rilevato che i distretti di Lugano, di Locarno e di Mendrisio hanno registrato relativamente poche votazioni in cui le differenze fra di loro sono state consistenti. Ad esempio, fra il distretto di Lugano e quello di Locarno più del 78% delle votazioni ha avuto una differenza tra le percentuali di sì inferiore ai 3 punti. Saremmo tentati di concludere che, malgrado il criterio dei distretti non permetta di constatare il persistere di contrasti, esso evidenzia una similitudine di comportamento di voto fra i di-

Graf. 24 Percentuale di votazioni per categorie di differenze di sì in funzione del reddito pro capite e dell'indice di forza finanziaria, Ticino; giugno '81 - dicembre '94



Graf. 25.1-25.4 Percentuale di votazioni per categorie di differenze di sì in funzione dei distretti, Ticino; giugno 1981 - dicembre 1994



stretti in cui la maggior parte dei comuni si trova ad altitudine inferiore ai 350 metri e ha un'alta densità di popolazione. Tutto sommato la suddivisione del territorio ticinese in distretti, suddivisione prettamente amministrativa, non si presta, come gli altri criteri, per questo genere di analisi. Ogni distretto racchiude infatti realtà molto eterogenee, piccoli e grossi comuni, comuni ricchi e meno ricchi, per cui è normale che queste diversità si riflettano nei risultati delle votazioni.

Costituzioni e leggi sulle votazioni

a) Confederazione

- Costituzione federale della Confederazione Svizzera del 29 maggio 1874, stato al 1° aprile 1993, Cancelleria federale.
- Legge federale del 19 luglio 1872 sulle elezioni e votazioni federali.
- Legge federale del 17 giugno 1874 concernente le votazioni popolari su leggi e risoluzioni federali.
- Regolamento del 2 maggio 1879 per le domande di votazione popolare sulle leggi e le risoluzioni federali e di revisione della Costituzione federale.
- Legge federale del 27 gennaio 1892 concernente il modo di procedere per le domande d'iniziativa popolare e le votazioni relative alla revisione della Costituzione federale.
- Legge federale del 30 marzo 1900 concernente la facilitazione dell'esercizio del diritto di voto e la semplificazione delle operazioni elettorali.
- Legge federale del 23 marzo 1962 sul modo di procedere per la domanda d'iniziativa popolare concernente la revisione della Costituzione federale.
- Legge federale del 23 marzo 1962 concernente le procedure dell'Assemblea federale e la forma, la pubblicazione, l'entrata in vigore dei suoi atti (legge sui rapporti fra i Consigli).
- Legge federale del 25 giugno 1965 che istituisce agevolanze in materia di votazioni ed elezioni federali.
- Legge federale del 19 dicembre 1975 sui diritti politici degli Svizzeri all'estero.
- Legge federale del 17 dicembre 1976 sui diritti politici.
- Ordinanza del 24 maggio 1978 sui diritti politici.
- Ordinanza del 16 ottobre 1991 sui diritti politici degli Svizzeri all'estero.

b) Cantone Ticino

- Costituzione della Repubblica e Cantone del Ticino del 4 luglio 1830 (riordinata il 29 ottobre 1967).
- Legge cantonale del 25 novembre 1892 sul diritto di referendum.
- Legge cantonale del 3 dicembre 1892 sull'iniziativa in materia costituzionale.
- Legge cantonale del 3 dicembre 1892 sull'iniziativa in materia legislativa.
- Legge cantonale del 3 dicembre 1892 sul diritto di revoca del Consiglio di Stato.
- Decreto legislativo del 29 novembre 1921 modificante le leggi sull'iniziativa ed il referendum.
- Legge cantonale del 22 febbraio 1954 sull'iniziativa popolare, sul referendum e sulla revoca del Consiglio di Stato.
- Legge cantonale del 23 febbraio 1954 sull'esercizio del diritto di voto, sulle votazioni e sulle elezioni.
- Legge cantonale del 30 ottobre 1958 sulle elezioni politiche.
- Regolamento di applicazione delle leggi elettorali del 7 gennaio 1959.

Bibliografia

Astimmungen und Wahlen = élections et votations (1987):

P. Haupt, Bern, 346 p. (Coll. Annuaire suisse de science politique; 27, 1987)

Amstad, E. (1980):

Référendum et initiative dans la "Loi fédérale sur les droits politiques, publications de l'Institut suisse de cours administratifs à l'Ecole des Hautes Etudes économiques et sociales de Saint-Gall, Saint-Gall.

Annuaire suisse de science politique (1987):

Elections et votations, Association suisse de Science politique, Berne.

Annuaire suisse de science politique (1990):

L'avenir de l'Etat, Association suisse de Science politique, Berne.

Annuaire suisse de science politique (1991):

Démocratie directe, Association suisse de Science politique, Berne.

Aspect de la vie (1981):

Aspect de la vie politique et institutionnelle du Canton de Fribourg, Service de Presse et d'Information de l'Université de Fribourg.

Aubert, Jean-François (1972):

"Le référendum populaire" in *Rivista di Diritto Svizzero*, I, pp. 481-506.

Aubert, Jean-François (1974):

"Le référendum dans la revision totale de 1872/1874" in *Rivista di Diritto Svizzero*, I, pp. 409-431.

Auer, Andreas; Delley J.-D. (1979):

"Le référendum facultatif - La théorie à l'épreuve de la réalité", in *Rivista di Diritto Svizzero*, I, pp. 113-137.

Auer, Andreas (1978):

Les droits politiques dans les cantons suisses, lavoro di licenza pubblicato dalla Facoltà di diritto dell'Università di Ginevra, Ginevra.

Auer, Andreas (1981):

"Le référendum populaire en Suisse: histoire, fonctionnement et éléments pour une analyse critique" in *Droit et agrégation sociale* (Numéro spécial consacré aux fondements de la démocratie), Procès, Lyon, n°8.

Auer, Andreas (1985):

"L'intervention des collectivités publiques dans les campagnes référendaires" in *Revue de droit administratif et de droit fiscal et revue genevoise de droit public*, Lausanne-Genève, 41, n°3, pp. 185-212.

Auer, Andreas (1989):

Le référendum et l'initiative populaires aux Etats-Unis, Bâle.

Auer, Andreas (1991):

"Le référendum populaire: histoire et avenir" in *Plädoyer*, St. Gallen, Jg.9, n° 2, pp. 54-6.

Auer, Andreas (1991):

"La démocratie directe face à l'intégration européenne", in *La semaine judiciaire*, Genève, Année 13, n° 23, pp. 374-397.

Auer, Andreas (1992):

L'esperienza del referendum in Svizzera e negli Stati Uniti, in *Referendum*, a cura di M. Lucivi e M. Volpe, Laterza, Bari-Roma, pp. 61-76.

Ballmer-Cao, Than-Huyen (1977):

Analyse de niveaux de participation et de non-participation politiques en Suisse, Tesi della facoltà di Scienze Economiche dell'Università di Ginevra, Peter Lang, Bern-Francfort/M.

Barber, Benjamin R. (1988):

"Participation and swiss democracy" in *Gouvernement and opposition*, London, 1, pp. 31-50.

Bergier, Jean-François (1971):

"Les Alpes et la démocratie. Sur le problème des origines de la Confédération suisse" in *Il pensiero politico*, Firenze.

Borner, Silvio; Brunetti, Aymo; Straubhaar, Thomas (1994):

Die Schweiz im Alleingang, NZZ verlag, Zürich.

Bütikofer, Kurt (1982):

Die Initiative im Kanton Zürich 1869-1969, Entstehung, Funktion und Wirkung, P. Lang, Bern.

Carlen, L. (1976):

Die Landsgemeinde in der Schweiz, Schule der Demokratie, Sigmaringen.

Castella, J. (1959):

L'exercice du droit de vote, in *Rivista di Diritto Svizzero*, II, p. 511a e sg.

Cavaziel, Ivo (1990):

Die Volksinitiative im allgemeine und unter besonder Berücksichtigung des Kantons Graubünden, Ed Université de Fribourg, Fribourg.

Chevallaz, Georges-André (1989):

Le gouvernement des Suisses ou l'histoire en contrepoint, Ed. de l'Aire, Lausanne.

Coste-Floret, André (1938):

Les votations populaires en Suisse de 1874 à 1935, (s.l.; s.n.), Tesi dell'Università di Montpellier.

Curti, Th. (1905):

Le référendum. Histoire et législation populaire en Suisse, Paris.

Danzi, Alberto (1985):

Breve introduzione alla storia dell'iniziativa popolare in Svizzera, Locarno.

Delley, Jean-Daniel (1978):

L'initiative populaire en Suisse : mythe et réalité de la démocratie directe, L'Age de l'Homme, Lausann, 182 p. (Coll. pratiques des sciences de l'homme).

Dupraz, Louis (1957):

De l'initiative en revision de la Constitution dans les Etats suisses en particulier de l'initiative populaire, Thèse Fribourg (anche in Rivista di Diritto Svizzero, band 95, p.263a, 1956 II).

Duroy, Stéphane (1987):

Les procédés de la démocratie semi-directe dans l'administration locale en Suisse, Presse Universitaire de France, Paris.

Eschet-Schwarz, André (1989):

"La démocratie semi-directe en Suisse: entre la théorie et la réalité: 1897-1987" in Canadian Journal of Political Science, Toronto, 22, pp. 739-764.

Eschet-Schwarz, André (1989):

"Political Participation in Swiss Referenda at Federal and Cantonal Levels, 1879-1981" in Political Behaviour, New York, 11, pp. 255-272.

Eschet-Schwarz, André (1989):

"The Role of Semi-Direct Democracy in Shaping Swiss Federalism: The Behaviour of Cantons Regarding Revision of the Constitution 1866-1981" in Publius, Philadelphia, 19, pp. 79-106.

Favre, John (1981):

"Initiative populaire et contreprojet. Le droit d'initiative compromis par le mode de votation en cas de contreprojet", in Revue syndicale suisse, 73, n° 1, pp. 3-22.

Flaus, Jean-François (1988):

"Le nouveau mode de voter sur l'initiative populaire et le contre-projet en droit fédéral suisse", in Revue du droit public et de la science politique en France et à l'étranger, Paris, t. 104, 6, pp. 1555-1573.

Gaudemet, Paul-Marie (1989):

"Choses vues: la "Landsgemeinde": survivance de la démocratie directe", in Pouvoirs, Paris, 51, pp. 127-132.

German, E. Raimund (1990):

"Pour une Constitution fédérale <<Euro-compatible>>", in Rivista di Diritto Svizzero, Berna, 1, 10.

German, E. Raimund (1994):

Staatsreform. Der èbergang zur Konkurrenzdemokratie, Haupt, Bern.

Gilardoni, Silvano (1993):

"La revoca popolare del Consiglio di Stato. Breve storia di un diritto mai praticato" in Archivio Storico Ticinese, seconda serie, 114, Bellinzona, pp. 247-258.

Gilliand, Pierre (1975):

Autorités vaudoises 1803-1974. Pouvoirs excécutif et législatif du Grand Conseil dès 1945, Diète fédérale et représentation vaudoise à Berne, pouvoir judiciaire, lieutenants du Petits Conseil et préfets, élections et votations dès 1900, Office de Statistique de l'Etat de Vaud, Lausanne.

Giroux, Denis (1987):

"L'initiative populaire dans les cantons et les communes suisses: approche formelle et début d'analyse pratique", in Les procédés de la démocratie semi-directe dans l'administration locale en Suisse, Presse Universitaire de France, Paris, pp. 95-271.

Gmür, H. (1953):

Der St. Galler Bürger an den Urnen. Referendum und Initiative im Kanton St. Gallen, 1831-1952, Statistik des kantons St. Gallen, Heft nr. 34.

Grisel, Etienne (1978):

"L'initiative et le référendum", in *Rivista di Diritto Svizzero*, I, p. 435 e sg.

Grisel, Etienne (1979):

"Le mode de votation sur l'initiative populaire et le contre-projet en droit fédéral" in *Schweizerische Zentralblatt für Stadts und Gemeinde Verwaltung*, Zürich, 80, n°12, pp. 551-572.

Grisel, Etienne (1981):

"L'information des citoyens avant les votations" in *Festschrift zum 70 Geburtstag von Hans Nef*, Zürich, pp. 55-89.

Grisel, Etienne (1982):

"La validité partielle des initiatives populaires. Un curieux revirement de jurisprudence" in *Staatsorganisations und Staatfunktionen im Wandel*, Basel-Frankfurt/M., pp. 329-339.

Grisel, Etienne (1987):

Initiative et référendum populaires: traité de la démocratie semi-directe en droit suisse, Institut de droit public de l'Université de Lausanne, Dorigny, 330 p.

Harrop, Martin; Miller, William (1987):

Elections and voters: a comparative introduction, Ed. Basingstocke, London.

Hartmann, Dieter-Dirk (1976):

Volksinitiativen, H. Lang, Bern.

Hümbelin, Peter (1953):

Eidgenössische Volksabstimmungen im Lichte der Statistik, A. Franke, Bern.

Jacot-Guillarmod, Olivier (1990):

"Conséquences sur la démocratie suisse, d'une adhésion de la Suisse à la Communauté européenne" in *EG Recht und schweizerische rechtsordnung*, ZSR, Beiht 10, Bâle, 44.

Jacot-Guillarmod, Olivier (1990):

"L'ordre juridique suisse face à l'ordre juridique communautaire: aspects normatifs et juridiques" in *Le droit suisse et le droit communautaire. Convergence et divergence*, Zürich, 1, 9.

Jeanet, Thierry (1991):

Démocratie directe, démocratie moderne, Ed. Entente, Paris.

Joehr, Walter Adolf; Hangartner, Yvo; Keller, Josef (1991):

Das Abstimmungsprobleme bei Initiative, St. Gallen Sekretariat des schweizerische Institut für Verwaltungskurse.

Joye, Dominique; Papadopoulos, Yannis (1986):

"La mobilisation partisane est-elle en crise?" in *Annuaire suisse de science politique*, Bern, 26, pp. 47-62.

Kaufmann, H. Albert (1989):

"Das Volksrecht des fakultativen referendums als grenze des geltungszeitlichen Auslegungsmethode der Bundesgesetze und allgemeinverbindlichen Bundesbeschlüsse", in *Mélanges Pierre Engel*, Ed. par François Dessemontet et Paul Piotet, Université de Lausanne, Faculté de droit, Diffusion Payot, pp. 175-205.

Knuesel, René (1990):

Le secret de l'isoloir, ed. Réalités Sociales, Lausanne.

Kriesi, Hanspeter (1993):

Citoyenneté et démocratie directe. Compétence, participation et décision des citoyens et citoyennes suisses, Seismo, Zürich.

Lambelet, Jean-Christian; Schimitt, Nicolas (1980):

"Analyse statistique du référendum fédéral du 13 juin 1976 sur le prêt en faveur de l'Association International de Développement ("IDA")" in Annuaire suisse de science politique, Berne, 20, pp. 239-248.

Laveleye (1896):

Le gouvernement dans la démocratie, Alcan.

Lempen, Blaise (1985):

Un modèle en crise. La Suisse, Payot, Lausanne.

Levi, Robert (1992):

Das Stimmenverhaeltnis als Kriterium fuer den Entscheid ueber Stimmrechtsbeswerden, in Verfassungsrechtsprechung und verwaltungsrechtssprechung, Schulthess polygraphischer verlag, Zürich, pp. 85-94.

Linder, Wolf (1994):

Swiss democracy: possible solution to conflict in multicultural societies, St. martin's Press, New York.

Lois et arrêtés fédéraux soumis au référendum - arrêté urgents - initiatives populaires - Votations 1848-1974 (1974): Ed. Chancellerie fédérale suisse, Berne.

Lombardi, Aldo; Wertensclag, Rudolf (1990):

Formen der Volksinitiative im Bund: heute und morgen, Helbing & Lichtenbahn, Basel-Frankfurt.

Longchamp, Claude (1986):

Donne e uomini alle urne - Dati sulla nuova linea conflittuale nelle votazioni federali" in Problemi al femminile, Berna, 9, n°1, pp. 3-20-37-53.

Meylan, Jean; Maillarrd, Philippe; Schenk, Michèle (1977):

Aux urnes citoyens! 75 ans de votation fédérales par l'affiche, André Eiselé éditeur, Lausanne.

Meuron de, Denis (1972):

L'initiative sur la participation, Mémoires et documents n°3, Ecole des sciences sociales et politique, Lausanne.

Moulin, Herve (1980):

La stratégie du vote, Ed. du Centre National de la Recherche Scientifique, Paris

Moeckli, Silvano (1986):

Die schweizerischen Landgemeinde-Demokratien, Institut für Politikwissenschaft, St. Gallen.

Moeckli, Silvano; Stahlberger, Peter (1987):

LandgemeindeDemokratie, in Schweizerische Jahrbuch für politische Wissenschaft, Bern, 27, 237-259.

Moulin, Hervé (1980):

La stratégie du vote, Ed. du Centre National de la Recherche Scientifique, Paris.

Nef, Rolf (1980):

"Struktur, Kultur und Abstimmunguerhalten zur interregionalen Variation von politischen Präferenz in der Schweiz 1950-1977", in Revue suisse de sociologie, Genève, 6, n° 2, pp. 155-190.

Neidhart, Léonard; Hoby, Jean-Pierre (1977):

Causes del'abstensionisme civique en Suisse. Rapport touchant une étude exécutée sur mandat de la Division de la justice du Département fédéral de justice et police, Dép. féd. de justice et police, Berne.

Nuova storia della Svizzera e degli Svizzeri (1983): Giampiero Casagrande editore, Lugano / Bellinzona, 3 vol.

Ossipow, William; Papadopoulos, Yannis (1981):

Deux études sur la démocratie directe en Suisse; Concurrence politique et démocratie directe en Suisse, Université de Genève, Département de science politique, Genève. (Etudes et recherche; n° 14).

Ossipow, William; Papadopoulos, Yannis (1990):

Recueil des prises de position de dix-sept partis politiques et groupes d'intérêt lors des votations populaires fédérales 1970-1989, Université de Genève, Dép. Sc. Pol., 3a ed.

Papadopoulos, Yannis (1994):

Présent et avenir de la démocratie directe, sous la direction de Yannis Papadopoulos, Georg, Genève.

Pontiggia, Fabio (1990):

Riformare la democrazia diretta in Svizzera?: l'iniziativa popolare tra usi e abusi, Ed. Libertas Svizzera, Bienne.

Les procédés de la démocratie semi-directe dans l'administration locale suisse (1987): Presse Universitaire de France, Paris.

Rappard, William E. (1948):

La Costituzione federale della Svizzera, Arti grafiche Carminati, Locarno.

Rensi, Giuseppe (1902):

Gli "Anciens régimes" e la democrazia diretta, Bellinzona.

Rohr, Jean (1974):

"L'initiative populaire et décision politique" in Annales de la faculté de droit et de science politique, Clermont, 11, pp. 391-409.

Rohr, Jean (1987):

La démocratie en Suisse, Economica, Paris.

Ruffieux, Roland (1969):

Suisse, in Guide international des statistiques électorales, Mouton, Paris, vol. 1, pp. 309-329.

Ruffieux, Roland; Messmer, Heinz; Lassere, André; Natsch, Rudolf (1972):

La démocratie référendaire en Suisse au XXe siècle, Edition Universitaires, Friburg.

Ruffieux, Roland (1973):

Problèmes de la démocratie directe, Forum Helveticum.

Sartori, Giovanni (1973):

Théorie de la démocratie, Ed. Armand Colin, Paris.

Saudan, Guy (1982-1984):

Aspects de la vie politique à Lausanne. , Office d'études socio-économiques et statistiques, Lausanne, 2 vol.

1. Votations 1845-1981, 1982.

2. Elections 1882-1982, 1984.

- Suisse. Histoire, culture, cantons (1987):**
Presse Universitaire de France, Paris (Pouvoirs 43).
- Schultz, P. (1978):**
"Réflexions sur la démocratie semi-directe en Suisse. Votations populaires de 1974-1975," in *Revue du droit public et de la science politique*, Paris, p.749.
- Sciarini, Pascal (1994):**
Changer la Suisse? Commençons par la démocratie, in *Synergie*, édition spéciale 1994 des Hautes Ecoles de Suisse Occidentale, Genève-Fribourg, pp. 9-11.
- Sigg, Oswald (1978):**
Die eidgenoessischer Volksinitiativen 1892-1939, Einsiedeln, 309 p.
- Sigg, Oswald (1985):**
Le istituzioni politiche in Svizzera, Fondazione svizzera per la cultura Pro Helvetia, Zurigo.
- Société pour le developpement de l'économie suisse (1979-1993):**
Répertoire des initiative et des référendums: initiatives populaires fédérales annoncées, lancées, déposées, prêtes à être soumises au vote populaire : referendums fédéraux annoncés en cours de signature, déposés, prêts à être soumis au vote populaire (avec en) annexe: délais référendaires et procédures de consultation en cours, Société pour le developpement de l'économie suisse, Genève.
- Steiner, Jurg (1970):**
Gewaltlos Politik und Kulturelle Vielfalt: Hypothese entwickelt am Beispiel der Schweiz, P. Haupt, Bern-Stuttgart.
(Coll. Res publica 2)
- Sträuli, Regine (1982):**
Die Konsultative Volksabstimmung in der Schweiz, Diss. Jur. Zürich, Schulthess, Zürich.
- Tableaux des lois et des arrêtés fédéraux soumis au référendum de 1959 à 1970, des arrêts urgents depuis 1949, des Initiatives de 1930 à 1970 et des votations fédérales depuis 1848 (1970):** Chancellerie fédérale, Berne, 61 p.
- Tarchini, Angelo (1931):**
La Costituzione cantonale del 4 luglio 1830, Grassi &Co. Editori, Bellinzona.
- Tharakan, José (1983):**
Political attitude of the non voters in Switzerland, Diss. phil., Adag, Zürich.
- Viazzo, Pier Paolo (1990):**
Comunità alpine. Ambiente, popolazione, struttura sociale nelle alpi dal XVI secolo a oggi, Il Mulino, Bologna.
- Les votations fédérales de 1848 à 1895: coup d'oeil retrospectif (1895):** in *Estafette*, Lausanne.
- Vox (dal 1987):**
Analysen et eidgenoessischer Urnengaenge = Analyses de votations fédérales = Analisi di votazioni federali, Gfs, Institut de recherches sociales pratiques, Ed. française Année 11, n° 32.
- Werder, Franz (1978):**
Die Bedeutung der Volksinitiative in der Nachkriegszeit, Francke, Bern, 177 p.

Tab. 1 Votazioni federali in Svizzera e in Ticino dal 1848 al 1994

No. prog.	Data			Tipo	Campi ¹			Oggetto	Svizzera			Ticino		
	G	M	A		1	2	3		Iscritti	Part. in %	% si	Iscritti	Part. in %	% si
1	2	9	1848	RO	14			Costituzione federale del 12.9.1848: Centralismo	437.103	55,3	70,2
2	14	1	1866	RO	21	13	35	Modifica parziale della Costituzione federale: 1) Unificazione dei 35 e delle misure	50,4
3	14	1	1866	RO	12	40		2) Diritto di residenza e uguaglianza giuridica estesa agli svizzeri di confessione israelita	53,2
4	14	1	1866	RO	36	51		3) Diritto di voto dei cittadini resid. per affari comunali	43,1
5	14	1	1866	RO	12	25		4) Legislazione applicabile agli svizzeri residenti, in materia d'imposta e per i loro rapporti civili	39,9
6	14	1	1866	RO	36	51		5) Diritto di voto dei cittadini res., per gli affari cantonali	48,1
7	14	1	1866	RO	40			6) Garanzia della libertà di coscienza e di culto	49,2
8	14	1	1866	RO	19			7) Esclusione di certe pene, come le bastonate	43,7
9	14	1	1866	RO	19			8) Garanzia delle proprietà letteraria, artistica e industriali nelle competenze federali	34,2
10	14	1	1866	RO	21	43	27	9) Divieto sfruttamento prof. lotterie e giochi d'azzardo	44,0
11	12	5	1872	RO	14			Revisione totale della Costituzione: centralismo in materia militare e giuridica	49,5
12	19	4	1874	RO	14			Revisione totale rifiuta della Costituzione federale Concessioni al federalismo	63,2
13	23	5	1875	RF	19			Stato civile e matrimonio: semplificaz. e unificazione delle formalità, affrancamento restrizioni ec. e sociali	51,0
14	23	5	1875	RF	36	51		Uniformizzazione del diritto di voto: adattamento alla mobilità della popolazione	49,4
15	23	4	1876	RF	25	21	11	Emissione e rimborso dei biglietti di banca	38,3
16	9	7	1876	RF	25	18		Uniformizzazione tassa di esenzione al servizio militare	45,8
17	21	10	1877	RF	44	30	9	Lavoro nelle fabbriche: limitaz. a 11 ore giornal. di lav., responsabilità obligat. dell'imprenditore in occasione di incidenti del lavoro, regolamentaz. lavoro giovanile	51,5
18	21	10	1877	RF	25	18		Uniformizzazione tassa di esenzione al servizio militare	48,4
19	21	10	1877	RF	36	51		Diritto di voto degli svizzeri residenti e soggiornanti: condizioni di privatizzazione dei diritti politici	38,2
20	19	1	1879	RF	48	25	24	Sovvenzioni alle ferrovie delle Alpi: Gottardo	636.996	61,9	70,7	35.000	52,0	87,9
21	18	5	1879	RO	19			Abolizione assoluta della pena di morte	633.138	60,3	52,5	35.000	38,5	40,7
22	31	10	1880	I	25	11	36	Principio della revisione totale della Costituzione (monopolio dell'emissione dei biglietti di banca)	641.576	60,2	31,8	37.508	35,9	35,1
23	30	7	1882	RF	44	42		Misure contro le epidemie	635.249	51,6	21,1	37.508	27,1	26,7
24	30	7	1882	RO	19			Diritto di legiferare sulla protezione delle invenzioni	635.249	51,6	43,9	37.508	25,3	34,7
25	26	11	1882	RF	16			Centralizzazione scolastica	648.000	76,4	35,1	37.508	51,1	35,5
26	11	5	1884	RF	36	34		Organizzazione del Dip. federale di giustizia e polizia	634.299	60,1	41,1	37.508	41,7	32,1
27	11	5	1884	RF	25	47	13	Soppressione tasse sulle patenti commessi viaggiatori	634.299	60,1	47,9	37.508	41,2	32,6
28	11	5	1884	RF	36	34		Centr. e interferenze potere esec., legisl. e giudiziario	634.299	60,1	44,0	37.508	41,5	34,0
29	11	5	1884	RF	23			Sovvenz. 10'000.- alla legazione svizzera a Washington	634.299	60,1	38,5	37.508	41,1	30,3
30	25	10	1885	RO	21	13	5	Diritto di legiferare in materia di fabbricazione e vendita di bevande distillate	641.689	60,4	59,4	37.380	34,1	87,6
31	15	5	1887	RF	25		5	Monopolio dell'alcool	649.494	62,5	65,9	37.244	36,5	87,7
32	10	7	1887	RO	19			Protezione delle invenzioni	647.071	42,4	77,9	35.689	20,5	90,3
33	17	11	1889	RF	19			Esecuzioni per debiti e fallimenti	661.225	70,9	52,9	37.637	46,5	45,9
34	26	10	1890	RO	44	9		Introduzione assicuraz. in caso d'incidenti e malattia	663.531	59,8	75,4	37.632	44,7	85,7
35	15	3	1891	RF	44	9		Attribuzione di pensioni ai funzionari federali per raggiunto limite d'età o per infermità	657.779	68,6	20,6	29.547	54,8	31,7
36	5	7	1891	RO	36	17		Estensione dell'iniziativa popolare in materia costituzionale: revisione parziale facilitata	653.890	49,0	60,3	29.500	35,4	68,8
37	18	10	1891	RF	25	20		Tariffa doganale: misure protezioniste	654.372	61,6	58,1	29.422	39,5	4,3
38	18	10	1891	RO	25	11		Monopolio dell'emissione dei biglietti di banca	654.372	62,0	59,3	29.422	43,8	24,0
39	6	12	1891	RF	48	24		I ^o tentativo riacquisto di una ferrovia: la Centr. Svizzera	653.792	64,3	31,1	28.677	43,7	26,5
40	20	8	1893	I	39	40		Divieto di abbattere il bestiame secondo modo israelita	668.913	49,2	60,1	28.169	24,1	12,6
41	4	3	1894	RO	44	30		Diritto di legiferare sui mestieri	676.854	46,8	46,1	32.501	37,9	49,4
42	3	6	1894	I	44	30		Diritto al lavoro	680.731	57,6	19,8	32.297	32,0	35,7
43	4	11	1894	I	25	20		Ristorno doganale ai cantoni	690.250	72,8	29,3	33.209	48,0	56,7
44	3	2	1895	RF	23			Rappresentazione della Svizzera all'estero: competenze accordate al Cons. fed. (sanzioni di uno stato di fatto)	689.180	46,2	41,2	33.277	27,3	49,8
45	29	9	1895	RO	25			Monopolio dei fiammiferi	690.592	48,6	43,2	33.884	24,6	12,0
46	3	11	1895	RO	18			Fine del centralismo in campo militare	697.131	67,9	42,0	34.100	40,3	41,7
47	4	10	1896	RF	19	18		Indurimento delle pene disciplinari nell'esercito	714.033	57,6	19,9	37.792	35,4	13,5
48	4	10	1896	RF	21	13		Garanzie nel commercio del bestiame	714.033	57,6	45,5	37.792	35,4	40,0

Tab. 1 Votazioni federali in Svizzera e in Ticino dal 1848 al 1994

No. prog.	Data			Tipo	Campi ¹			Oggetto	Svizzera			Ticino		
	G	M	A		1	2	3		Iscritti	Part. in %	% si	Iscritti	Part. in %	% si
49	4	10	1896	RF	48	24		Contabilità delle ferrovie (prima tappa sulla via del riacquisto della rete svizzera)	714.033	57,8	55,8	37.792	35,4	50,0
50	28	2	1897	RF	25	11		Istituzione di una banca nazionale	715.342	64,6	43,3	38.605	36,2	45,2
51	11	7	1897	RO	39	1	26	Polizia acque e foreste estesa a tutto il paese	716.883	38,7	63,5	38.614	16,3	57,1
52	11	7	1897	RO	21	13		Diritto di legiferare sul commercio derrate alimentari	716.883	38,8	65,1	38.614	16,3	63,1
53	20	2	1898	RF	48	25	24	Riacquisto di 5 grandi compagnie ferroviarie	734.644	78,1	67,9	38.260	49,3	63,1
54	13	11	1898	RO	19			Unificazione del diritto civile	723.803	53,5	72,2	38.502	23,7	59,6
55	13	11	1898	RO	19			Unificazione del diritto penale	723.803	53,5	72,4	38.502	23,7	58,5
56	20	5	1900	RF	44	9	18	Assic. in caso di malattia e d'incidente e assic. militare	745.228	66,7	30,2	38.409	30,2	41,7
57	4	11	1900	I	36	34		Rappresentazione proporzionale al Consiglio Nazionale	747.262	58,8	40,9	38.968	39,6	51,6
58	4	11	1900	I	36	34		Elezione del Consiglio Federale fatta dal popolo e aumento da 7 a 9 del numero dei membri	747.262	58,8	35,0	38.968	39,6	50,5
59	23	11	1902	RO	16	25		Sovvenzioni alla scuola elementare pubblica	757.320	46,6	76,3	39.401	30,2	94,0
60	15	3	1903	RF	25	20		Tariffe doganali (misure protezioniste)	768.125	73,3	59,6	39.435	44,3	34,1
61	25	10	1903	I	36	34		Elezione al Consiglio Nazionale basata sulla cifra della popolazione di nazionalità svizzera	768.105	53,3	24,4	39.531	24,2	14,2
62	25	10	1903	RO	21	13	5	Vendita al dettaglio di alcoolici: introduzione cantonale facoltativa di patenti per la vendita al dettaglio delle bevande alcoolici non distillate	768.105	53,1	40,7	39.531	24,2	38,6
63	25	10	1903	RF	19	18		Pene contro l'incitazione dei militari all'insubordinazione	768.105	53,2	30,8	39.531	24,2	17,3
64	19	3	1905	RO	19			Estensione della protezione delle invenzioni	776.394	40,0	70,4	39.975	17,5	75,0
65	10	6	1906	RF	44	42		Controllo delle derrate alimentari	784.769	51,4	62,6	39.837	20,4	90,5
66	3	11	1907	RF	18			Riorganizzazione del servizio militare (in primo luogo prolungamento della sua durata)	808.916	74,7	55,2	40.255	43,1	46,1
67	5	7	1908	I	44	42	5	Divieto dell'assenzio	809.545	49,3	63,5	40.261	18,6	68,4
68	5	7	1908	RO	44	30		Diritto di legiferare sulle arti e mestieri	809.545	48,7	71,5	40.261	18,6	74,0
69	25	10	1908	CP	48	22		Diritto di legiferare sulle forze idrauliche	809.406	48,3	84,4	40.774	27,0	73,6
70	23	10	1910	I	36	34		Rappresentazione proporzionale al Consiglio Nazionale	823.679	62,3	47,5	40.439	36,8	65,8
71	4	2	1912	RF	44	9		Assicurazione in caso di malattia e di incidenti (LAMA)	839.212	64,3	54,4	39.764	38,0	54,0
72	4	5	1913	RO	44	42		Lotta contro le malattie dell'uomo e degli animali	844.175	36,0	60,3	39.956	10,2	83,7
73	25	10	1914	RO	36	34		Giurisdizione amministrativa	851.082	44,1	62,3	40.815	18,7	75,0
74	6	6	1915	RO	25	18	47	Percezione imposta di guerra non rinnovabile (prima imp. fed. diretta, tassa d'eser. servizio militare esclusa)	871.476	56,0	94,3	40.078	28,0	95,5
75	13	5	1917	RO	25	47		Percezione del diritto di timbro	894.177	42,1	53,2	40.320	13,8	62,7
76	2	6	1918	I	25	47		Introduzione dell'imposta federale diretta	936.096	65,4	45,9	41.654	32,3	44,6
77	13	10	1918	I	36	34		Rappresentazione proporzionale al Consiglio Nazionale	936.336	49,5	66,8	40.883	22,1	82,6
78	4	5	1919	RO	48	2		Diritto di legiferare in materia di navigazione	937.257	53,9	83,6	40.871	23,0	82,9
79	4	5	1919	RO	25	18	47	Nuova imposta di guerra straordinaria	937.257	53,8	65,1	40.871	23,6	67,6
80	10	8	1919	RO	36	34		Anticipazione prossime elezioni al Consiglio Nazionale	941.523	32,5	71,6	40.857	11,6	89,2
81	21	3	1920	I	21	43	27	Divieto delle case da gioco (definizione più precisa)	957.110	60,6	53,0	41.658	37,7	58,4
81	21	3	1920	CP	21	43	27	Divieto delle case da gioco (definizione più precisa)	957.110	60,6	23,8	41.658	37,6	41,3
82	21	3	1920	RF	44	30		Protezione del lavoro a domicilio	957.110	60,3	49,8	41.658	38,5	80,7
83	16	5	1920	RO	23			Adesione elvetica alla Società delle Nazioni: neutralità differenziata	968.327	77,5	56,3	42.192	43,9	84,8
84	31	10	1920	RF	44	30	48	Settima lavorativa 48 ore nelle imprese trasp. e comun.	964.587	68,1	57,1	41.992	38,6	72,6
85	30	1	1921	I	19	18		Soppress. giustizia militare e moder. pene disciplinare	967.289	63,1	33,6	41.799	48,9	63,6
86	30	1	1921	I	36	17		Introduz. referendum popolare facoltativo in materia di convenzioni (trattati internazionali, se sono conclusi a lungo termine indenunciabili a corto)	967.289	63,1	71,4	41.799	46,4	84,2
87	22	5	1921	RO	48	10		Diritto di legiferare sulla circolazione automobili e cicli	969.522	38,6	59,8	43.206	11,7	75,4
88	22	5	1921	RO	48	2		Diritto di legiferare sulla navigazione aerea	969.522	38,4	62,2	43.206	11,1	78,1
89	11	6	1922	I	12	46		Naturalizzazioni: severità accresciuta	976.105	45,6	15,9	42.076	18,0	33,2
90	11	6	1922	I	33	46		Espulsione stranieri per attentato sicurezza paese	976.105	45,6	38,1	42.076	18,2	42,6
91	11	6	1922	I	36	34		Eleggibilità funzionari federali al Consiglio Nazionale	976.105	45,6	38,4	42.076	18,2	65,0
92	24	9	1922	RF	33			Crimini e delitti contro l'ordine costituito e la sicurezza interna: severità accresciuta (Lex Häberlin I)	982.567	70,3	44,6	41.776	38,4	32,9
93	3	12	1922	I	25	44	9	Prelevamento sulla fortuna destinato a finanziare una assicurazione vecchiaia	992.523	86,3	13,0	40.065	63,6	17,2
94	18	2	1923	RF	23	13		Convenzione franco-svizzera regolante le relazioni comm., di buon vicinato tra vecchie zone franche dell'Alta Savoia, del Paese di Gex e cantoni svizzeri limitrofi	989.661	53,4	18,5	41.811	21,5	58,1
95	18	2	1923	I	33	46		Obbligo di arrestare i cittadini elvetici che compromettono la sicurezza del paese	989.661	53,2	11,0	41.811	22,2	16,2
96	15	4	1923	I	36	17		Estensione referendum facoltativo: questioni doganali	990.202	65,8	26,8	41.005	34,5	27,5
97	3	6	1923	RO	44	42	5	Lotta contro l'etilismo: revisione del regime dell'alcool	985.774	64,6	42,2	35.217	28,7	68,2

Tab. 1 Votazioni federali in Svizzera e in Ticino dal 1848 al 1994

No. prog.	Data			Tipo	Campi ¹			Oggetto	Svizzera			Ticino		
	G	M	A		1	2	3		Iscritti	Part. in %	% si	Iscritti	Part. in %	% si
98	17	2	1924	RF	44	30		Rintrod. settimana lavorativa di 54 ore nelle fabbriche	995.663	77,0	42,4	36.331	61,2	34,8
99	24	5	1925	I	25	44	9	Finanziamento della sicurezza sociale per prorogazione imposta federale sui benefici di guerra (Rothenberg)	1.008.865	68,2	42,0	34.187	43,8	58,6
100	25	10	1925	RO	12	46		Soggiorno e dimora degli stranieri: controllo federale	1.017.692	68,0	62,2	35.062	37,5	39,6
101	6	12	1925	RO	44	9		Introduzione di una ass. vecchiaia, superstiti e invalidi	1.019.522	63,1	65,4	36.855	42,2	92,7
102	5	12	1926	RO	21	13	8	Approvvigionamento del paese in cereali: istituzione del sistema praticato durante la guerra	1.034.547	72,7	49,6	37.037	44,7	59,4
103	15	5	1927	RF	48	10		Circolazione automobili e cicli: regime uniforme (soprattutto targhe di controllo imposte ai cicli)	1.038.136	57,9	40,1	36.541	34,9	82,9
104	15	5	1927	RO	48	25	50	Indennità ai cantoni d'Uri, Ticino e Vallese per le strade alpestri internazionali	1.038.136	55,3	62,6	36.541	35,7	97,2
105	20	5	1928	RO	12	46		Naturalizzazioni: assimilazioni di stranieri nati in Svizzera da madre svizzera	1.050.683	45,2	70,7	37.037	25,7	56,0
106	2	12	1928	I	21	43	27	Mantenimento dei kursaal e incoraggiamento del turismo (puntata massima fr. 2)	1.067.754	55,5	51,9	37.154	31,0	77,2
107	3	3	1929	I	21	13	8	Approvvig. paese in grano: per regime senza monopolio	1.071.934	67,3	2,7	37.546	45,8	1,2
107	3	3	1929	CP	21	13	8	Approvvig. paese in grano: per regime senza monopolio	1.071.934	67,3	66,9	37.456	45,8	73,2
108	3	3	1929	RF	21	13	8	Approvvigionamento paese in grano: tasse di statistica	1.071.934	67,3	66,4	37.456	45,8	72,5
109	12	5	1929	I	48	10		Circol. stradale: trasporto di competenze alla Confeder.	1.075.950	65,1	37,2	37.590	28,7	19,9
110	12	5	1929	I	44	42	5	Divieto facoltativo di bevande distillate nei cant. e com.	1.075.950	66,4	32,7	37.590	29,2	17,3
111	6	4	1930	RO	25	44	5	Imposta sulla distillazione	1.093.191	75,7	60,6	38.208	49,7	72,9
112	8	2	1931	CP	36	34		Divieto fatto ai membri di un'autorità federale o cantonale di accettare decorazioni da un governo straniero	1.100.670	41,8	70,2	39.344	13,2	76,6
113	15	3	1931	RO	36	34		Elezioni del CN: adattamento alle cifre della popolaz.	1.104.113	53,5	53,9	39.414	24,8	25,9
114	15	3	1931	RO	36	34		Durata dei mandati dei membri del Consiglio Nazionale e del Consiglio Federale estesa a 4 anni	1.104.113	53,5	53,7	39.414	24,8	73,9
115	6	12	1931	RF	44	9		Assicurazione vecchiaia e superstiti	1.124.881	78,1	39,7	39.284	59,6	39,7
116	6	12	1931	RF	25	44	9	Imp. tabacco come metodo di finanz. sicurezza sociale	1.124.881	78,1	49,9	39.284	59,6	53,6
117	28	5	1933	RF	44	30		Riduzione trattamenti salari del personale federale	1.154.963	80,5	44,9	40.351	69,1	38,1
118	11	3	1934	RF	33			Protezione dell'ordine pubblico (Lex Häberlin II)	1.167.508	79,0	46,2	40.587	63,6	71,1
119	24	2	1935	RF	18			Riorganizzazione dell'istruzione militare: durata della scuola recluta portata da 2 a 3 mesi	1.189.573	79,9	54,2	42.669	71,9	59,6
120	5	5	1935	RF	48	24	10	Divisione del traffico: primo tentativo di coordinazione ferrovia-strada: strade per il bisogno locale e regionale, ferrovia per le lunghe distanze	1.190.054	63,2	32,3	42.855	36,4	66,5
121	2	6	1935	I	21	36	13	Lotta contro la crisi: controllo prezzi e difesa salari, regolamentazione mercato dei capitali, pianificazione e soppress. referendum in questa materia per 10 anni	1.194.129	84,4	42,8	42.687	73,6	34,5
122	8	9	1935	I	36	34		Revisione totale, in vista del rinforzamento e della personalizzazione dell'autorità esecutiva, restrizione del ruolo del parlamento a favore d'organi di tipo corporativo e della limitazione delle libertà individuali	1.193.941	60,9	27,7	42.714	37,8	36,9
123	28	11	1937	I	16			Divieto delle società massoniche	1.212.471	64,6	31,3	43.633	52,6	35,2
124	20	2	1938	RO	16	31		Riconoscimento del romancio come lingua nazionale	1.216.756	54,3	91,6	44.238	29,2	94,5
125	20	2	1938	I	36	17		Modifica del referendum facoltativo (Partito comunista)	1.216.756	54,3	15,2	44.238	29,2	10,2
126	20	2	1938	I	21	18	29	Criteri determinanti le industrie private d'armamenti	1.216.756	54,3	13,6	44.238	29,2	8,6
126	20	2	1938	CP	21	18	29	Criteri determinanti le industrie private d'armamenti	1.216.756	54,3	72,6	44.238	29,2	88,9
127	3	7	1938	RF	19			Unificazione effettiva diritto (vedere voto del 13.11.98)	1.219.755	57,1	53,5	42.768	36,1	43,8
128	27	11	1938	RO	25	28		Regime transitorio finanze fed.: adozione del principio imposta di crisi istituita nel 1934 (IDN dal 1941)	1.223.336	60,4	72,3	42.873	34,8	88,0
129	22	1	1939	I	36	17		Estensione giurisdizione cost.: controllo esercitato dal tribun. fed. sulle leggi e decreti sottratti a referendum	1.223.536	46,6	28,9	42.236	18,0	28,3
129	22	1	1939	CP	36	17		Restrizione dell'uso della clausola d'urgenza: adozione di decreti urgenti alla maggioranza qualificata delle Camere e limitazione temporale	1.223.536	46,6	69,1	42.236	18,0	79,3
130	4	6	1939	RO	25	18	30	Distr. e copertura parziale crediti destinati al rafforzam. difesa nazionale e alla lotta contro la disoccupazione	1.226.873	54,7	69,1	42.563	30,7	88,8
131	3	12	1939	RF	44	30		Modifica dello statuto dei funzionari e delle condizioni d'assicurazione del personale federale	1.241.404	63,9	37,6	44.765	49,8	55,6
132	1	12	1940	RF	18			Istruzione militare preparatoria obbligatoria	1.254.578	63,6	44,3	43.836	40,8	41,5
133	9	3	1941	I	25	44	5	Riforma del regime dell'alcool: ritorno 6 statuto anteriore al 1930 (distillazione libera dei frutti)	1.261.361	61,4	40,2	43.664	39,6	48,3
134	25	1	1942	I	36	34		Elez. Cons. Fed. fatta dal popolo e aumento a 9 membri	1.278.688	62,0	32,4	43.578	51,5	30,3
135	3	5	1942	I	36	34		Riorganizz. Consiglio Naz. (Alleanza degli Indipendenti)	1.283.487	51,5	34,9	44.620	23,2	18,2
136	29	10	1944	RF	19	21		Concorrenza sleale (Migros/alleanza Indipendenti)	1.324.498	50,9	52,9	46.466	29,7	68,3

Tab. 1 Votazioni federali in Svizzera e in Ticino dal 1848 al 1994

No. prog.	Data			Tipo	Campi ¹			Oggetto	Svizzera			Ticino		
	G	M	A		1	2	3		Iscritti	Part. in %	% sì	Iscritti	Part. in %	% sì
137	21	1	1945	RF	48	24		Riassetto dello statuto delle ferrovie federali: situazione finanz. restaurata, autonomia accresciuta	1.327.961	52,9	56,7	45.177	49,5	75,1
138	25	11	1945	CP	44			Protezione della famiglia	1.341.980	55,5	76,3	47.087	35,6	89,4
139	10	2	1946	CP	48	24	10	Coordinamento del trasporto delle merci	1.347.483	65,2	33,7	46.086	48,1	48,6
140	8	12	1946	I	44	30		Iniziativa sul diritto al lavoro	1.359.392	50,1	19,2	46.924	27,4	13,8
141	18	5	1947	I	44	21	30	Riforma economica e diritti del lavoro	1.364.771	59,4	31,2	47.020	38,5	40,4
142	6	7	1947	RO	36	21	34	Articolo relativo al campo economico: adattamento del Consiglio Federale all'intervenzionismo federale	1.371.760	79,7	53,0	47.291	66,5	72,8
143	6	7	1947	RF	44	25	9	Assic. vecchiaia e superstiti: modi di finanziamento ripreso dal sistema delle allocazioni per perdita di guadagno ai mobilitati introdotta nel 1939	1.371.760	79,7	80,0	47.291	66,5	90,6
144	14	3	1948	RF	21	3		Regime dello zucchero: misure protezioniste	1.376.490	56,6	36,2	47.387	32,8	44,0
145	22	5	1949	RO	25	11		Banca Nazionale Svizzera: diritto di decretare il corso legale dei biglietti, cioè di prescrivere il genere e l'importanza della copertura	1.385.582	61,0	38,5	47.680	35,2	45,8
146	22	5	1949	RF	44	42	9	Lotta contro tubercolosi: esami periodici e ass. obblig.	1.385.582	61,0	24,8	47.680	35,2	32,9
147	11	9	1949	I	36	17		Ritorno alla democrazia diretta: la clausola d'urgenza non esclude più il referendum (Lega vodese)	1.389.856	42,5	50,7	47.845	17,6	54,1
148	11	12	1949	RF	44	30		Statuto funzion.: adattamento del trattamento scopo colmare definitiv. le riduzioni operate durante la crisi	1.394.818	72,0	55,3	47.923	61,4	74,1
149	29	1	1950	RF	44	6		Incoraggiamento alla costruzione di case d'abitazione	1.394.970	52,8	46,3	48.067	32,9	54,3
150	4	6	1950	RO	25			Regime finanz. della confederazione. Ammortam. del debito e regolarizz. situazione straordinaria di guerra	1.393.317	55,3	35,5	44.532	35,8	44,1
151	1	10	1950	I	39	30		Protezione del suolo e del lavoro contro la speculazione	1.400.891	43,7	27,0	47.911	19,3	24,9
152	3	12	1950	RO	36	34		Elezione Cons. Naz.: adattamento alla cifra della pop.	1.403.731	55,7	67,3	48.257	28,2	51,4
153	3	12	1950	RO	25	28		Regime finanziario dal 1951 al 1954: essenzialmente proroga del sistema ereditato dal periodo di crisi, in particolare regolarizzazione del IDN	1.403.731	55,7	69,5	48.257	28,2	69,5
154	25	2	1951	RF	48	10		Ordin. autotrasporti: larga autonomia trasporti privati	1.408.346	52,4	44,3	48.190	30,5	63,0
155	15	4	1951	I	25	11	21	Emissione di biglietti di banca: salvaguardia del potere d'acquisto e del pieno impiego	1.408.346	53,1	12,4	48.185	26,4	5,2
155	15	4	1951	CP	25	11	21	Controprogetto all'iniziativa sull'emissione di biglietti di banca: salvaguardia potere acquisto e pieno impiego	1.408.346	53,1	70,1	48.185	26,4	92,8
156	8	7	1951	I	25	18		Imposizione fiscale imprese di diritto pubblico: loro partecipazione alle spese per la difesa nazionale (ambienti vicini all'USAM)	1.409.091	37,6	32,6	48.509	15,0	13,0
157	2	3	1952	RF	21	43	49	Apertura e ampliamento alberghi (Alleanza Indipend.)	1.415.536	40,1	46,1	48.001	38,6	61,0
158	30	3	1952	RF	21	3		Promuovimento dell'agricoltura e conservazione del ceto rurale (Alleanza degli Indipendenti)	1.418.381	64,1	54,0	48.158	41,6	79,3
159	20	4	1952	I	25	28		Proibizione del prelevamento di un'imposta sulla cifra d'affari (Partito del Lavoro)	1.417.918	49,1	19,0	48.132	27,2	26,8
160	18	5	1952	I	25	18	44	Iniziativa sul finanziamento degli armamenti e la salvaguardia delle conquiste sociali (Partito Socialista)	1.418.727	53,9	43,7	48.191	36,2	58,0
161	6	7	1952	RO	25	18		Copertura delle spese d'armamento (Guerra di Corea: maggiorazione dell'IDN e dell'ICHA sulle bevande)	1.419.573	44,2	42,0	48.284	22,4	38,1
162	5	10	1952	RF	25	44	9	Imposizione sul tabacco come contribuzione al finanziamento dell'AVS: contingentamento delle materie prime (Alleanza degli Indipendenti)	1.422.239	52,6	68,0	48.634	27,6	76,7
163	5	10	1952	RF	18			Costruz. obbl. di protezioni antiaeree negli edifici esist.	1.422.239	52,6	15,5	48.634	27,6	12,4
164	23	11	1952	RO	21	13	38	Mantenimento temporaneo controllo ridotto dei prezzi	1.423.658	56,4	62,8	48.297	33,4	80,2
165	23	11	1952	RO	21	13	8	Approvvigionamento del paese con cereali pianificabili: proroga limitata del regime di guerra (Guerra di Corea)	1.423.658	56,4	75,6	48.297	33,4	86,5
166	19	4	1953	RF	48	37		Servizio delle poste: rialzo delle tasse postali	1.426.714	52,7	36,5	48.243	32,9	47,2
167	6	12	1953	RO	25	28		Nuovo ordinamento finanze Conf. (vedere voto 4.6.1950)	1.433.363	60,3	42,0	48.845	34,5	49,3
168	6	12	1953	RO	39	1		Diritto di legiferare protez. acque contro l'inquinamento	1.433.363	59,1	81,3	48.845	32,8	82,0
169	20	6	1954	RF	44	4		Aiuto agli Svizzeri all'estero vittime della guerra del 1939-1945: nuova tappa di uno sforzo iniziato nel 1939	1.437.972	40,9	33,1	49.025	14,9	47,8
170	20	6	1954	RF	16			Titolo di capacità per i mestieri: calzolaio, parucchiere sellaio e carradore (alleanza degli indipendenti)	1.437.972	40,7	44,0	49.025	14,9	48,8
171	24	10	1954	RO	25			Ordinamento finanziario dal 1955 al 1958	1.441.310	46,8	70,0	49.014	23,0	70,0
172	5	12	1954	I	36	39	22	Iniziativa per la protezione paesaggio tra la cascata del Reno e Rheinau: annullamento concessione idrica	1.442.668	51,9	31,2	49.450	26,1	14,5
173	13	3	1955	I	21	13	6	Iniziativa protezione dei locatari e consumatori (USS)	1.447.187	55,5	50,7	49.189	37,7	52,4
173	13	3	1955	CP	21	13	6	Controprogetto iniz., protezione locatari e consumatori	1.447.187	55,5	41,5	49.189	37,7	45,9
174	4	3	1956	RO	21	13	38	Mantenimento temporaneo controllo ridotto dei prezzi	1.454.506	49,4	77,5	49.563	47,4	85,7

Tab. 1 Votazioni federali in Svizzera e in Ticino dal 1848 al 1994

No. prog.	Data			Tipo	Campi ¹			Oggetto	Svizzera			Ticino		
	G	M	A		1	2	3		Iscritti	Part. in %	% sì	Iscritti	Part. in %	% sì
175	13	5	1956	I	39	22	36	Concessione per l'utilizzazione delle forze idriche	1.454.269	52,1	36,9	49.788	23,3	21,8
176	13	5	1956	RF	21	29	25	Aiuto alla società anonima per la saccharificazione del legno a Domat-Ems (incoraggiamento econ. grigionese)	1.454.269	52,6	42,5	49.788	23,3	53,7
177	30	9	1956	RO	21	13	8	Revisione dell'ordinamento dei cereali (smobilamento di certe competenze federali)	1.459.824	44,0	38,7	50.159	20,0	46,4
178	30	9	1956	CP	36	17	25	Maggioranza qualificata richiesta alle camere per certe spese e introduzione referendum finanziario facoltativo	1.459.824	43,8	45,5	50.159	20,0	47,6
179	3	3	1957	RO	18			Protezione civile: arruolamento femminile obbligatorio	1.464.540	53,1	48,1	49.292	26,5	55,1
180	3	3	1957	RO	48	37		Intervento fed. nel campo radiodiffusione e televisione	1.464.540	52,9	42,8	49.292	26,5	69,5
181	24	11	1957	RO	48	22	32	Diritto di legiferare sull'energia nucleare e le radiazioni	1.469.328	45,5	77,3	51.064	17,2	81,4
182	24	11	1957	RO	21	13	8	Rifornimento cereali: proroga regime votato il 23.11.52	1.469.328	45,5	62,7	51.064	17,2	73,4
183	26	1	1958	I	21			Iniziativa contro l'abuso della potenza econ. (Cartelli)	1.469.853	51,8	25,9	49.926	30,1	20,0
184	11	5	1958	RO	25	28		Regime finanziario della Confederazione: riduzione fiscalità, abbandono del sistema del freno alle spese	1.471.221	53,2	54,6	50.258	35,8	55,9
185	6	7	1958	RO	16			Cinematografia: regolament. importaz. e distrib. films	1.472.828	42,3	61,3	50.220	16,7	82,0
186	6	7	1958	CP	48	50		Miglioramento della rete stradale nazionale	1.472.828	42,4	85,0	50.220	17,0	93,9
187	26	10	1958	I	44	30		Iniziativa per l'introduzione della settimana lavorativa di 44 ore (Alleanza degli Indipendenti)	1.476.963	61,8	35,0	50.941	40,9	45,3
188	7	12	1958	RO	21	43	27	Giochi nei Kursaal: puntata massima portata a fr. 5	1.477.043	46,2	59,9	50.458	23,9	60,7
189	7	12	1958	RF	39	22	1	Concessione idrica: utilizzazione della forza idraulica dello Spol (parco nazionale)	1.477.043	46,4	75,2	50.458	24,2	75,2
190	1	2	1959	RO	36	51		Istituzione diritto elettorale alla donna in materia fed.	1.480.555	66,7	33,1	51.396	56,8	37,1
191	24	5	1959	RO	18			Inserimento nella Costituzione federale di un art. 22bis sulla protez. civile: arruolamento femminile facoltativo	1.478.566	42,9	62,3	50.841	14,5	73,0
192	29	5	1960	RO	21	13	38	Mantenimento provved. temporanei controllo prezzi	1.488.779	39,0	77,5	51.302	18,1	85,5
193	4	12	1960	RF	21	3		Economia lattiera: contingentamento della produzione	1.493.734	49,8	56,3	51.240	18,4	62,6
194	5	3	1961	RO	48	22		Diritto di legiferare in materia oleodotti	1.496.380	62,8	71,4	51.402	53,2	60,4
195	5	3	1961	RF	25	47	48	Aumento tassa carburanti (finanziamento strade naz.)	1.496.380	63,3	46,6	51.402	53,2	35,7
196	22	10	1961	I	36	17		Introduzione iniz. legislativa pop. (Partito Socialista)	1.502.239	40,1	29,4	52.225	21,9	30,2
197	3	12	1961	RF	44	30		Statuto orologiaio: prorogazione controllo ammorbido	1.505.074	45,9	66,7	52.286	22,7	9,0
198	1	4	1962	I	18	32		Divieto delle armi atomiche di ogni natura	1.510.038	55,6	34,8	51.810	36,5	52,8
199	27	5	1962	RO	39			Protezione della natura e del paesaggio	1.509.718	38,8	79,1	52.098	14,5	82,3
200	27	5	1962	RF	36	34		Aumento indennità di presenza ai membri Cons. Naz.	1.509.718	38,8	31,7	52.098	14,5	45,8
201	4	11	1962	RO	36	34		Modificazione articolo 72 della Costituzione Federale sull'elezione del Cons. Naz.: adattamento alla cifra della pop. (fissaggio definitivo numero di consiglieri)	1.515.920	36,3	63,7	52.698	12,8	43,9
202	26	5	1963	I	36	17	18	Intr. referendum obblig. in materia di equipaggiamento armata svizzera con armi nucleari (Partito socialista)	1.523.595	48,8	37,8	53.212	32,6	55,9
203	8	12	1963	RO	25			Decreto federale proroga dell'ordinamento delle finanze della Confederazione: 1965-1974	1.532.921	41,8	77,6	53.568	21,6	85,8
204	8	12	1963	RO	16	25		Decreto fed. borse studio e altri aiuti finanz. per l'istruz.	1.532.921	41,7	78,5	53.568	21,6	87,8
205	2	2	1964	RO	25	28		Amnistia fiscale	1.535.746	44,3	42,0	53.734	24,7	46,2
206	24	5	1964	RF	16			Formaz. prof. (titolo contestato d'ingegnere o architetto tecnico attribuito alle persone uscite dal technicum)	1.539.434	37,0	68,6	54.002	17,7	87,6
207	6	12	1964	RO	21	13	38	Controllo prezzi (liberalizzazione prossima degli affitti)	1.547.405	39,2	79,5	54.166	17,7	78,6
208	28	2	1965	RO	21	13	38	Lotta contro i rincari: credito	1.558.090	59,7	57,7	54.284	42,2	36,3
209	28	2	1965	RO	21	13	38	Lotta contro i rincari: costruzione	1.558.090	59,7	55,5	54.284	42,2	35,4
210	16	5	1965	RF	21	13	38	Latte e latticini: fissazione del prezzo minimo (Migros e Alleanza degli Indipendenti)	1.556.375	37,5	62,0	54.512	15,0	81,6
211	16	10	1966	I	44	42	5	Lotta contro l'alcolismo: estensione dell'imposta a tutte le bevande alcoliche (Alleanza degli Indipendenti)	1.580.573	48,0	23,4	55.971	29,7	8,8
212	16	10	1966	RO	12			Svizzeri all'estero: riconoscimento uff. "quinta Svizzera"	1.580.573	47,9	68,1	55.971	29,7	75,9
213	2	7	1967	I	21			Iniziativa contro la speculazione fondiaria (Partito Socialista e Unione Sindacale)	1.591.621	37,9	32,7	56.642	19,4	33,7
214	18	2	1968	RO	25	28		Amnistia fiscale	1.603.763	41,8	61,9	56.613	35,6	51,1
215	19	5	1968	RF	25	47		Imposizione del tabacco (precisamente prezzo fissato alla vendita dei prodotti manifatti)	1.606.731	36,9	43,3	56.862	14,0	69,3
216	1	6	1969	RF	16			Scuole politecniche federali (Studenti del EPFZ)	1.623.226	33,9	34,5	57.238	13,4	29,7
217	14	9	1969	RO	21	39		Ordinamento Diritto fondiario: verso pianific. territorio	1.626.593	32,9	55,9	57.434	12,4	71,2
218	1	2	1970	RF	21	3		Economia zuccheriera indigena: misure protezionistiche	1.634.975	43,8	54,2	57.679	22,5	45,7
219	7	6	1970	I	12	46		Inforestierimento: riduzione del numero stranieri 10% della popolazione residente (25% a Ginevra) nello spazio di 4 anni (Schwarzenbach)	1.641.777	74,7	46,0	58.186	73,3	36,3
220	27	9	1970	RO	16			Promuovimento della ginnastica e dello sport	1.648.072	43,8	74,6	58.025	29,4	80,9
221	27	9	1970	I	44	6		Diritto all'alloggio e protezione della famiglia	1.648.072	43,8	48,9	58.025	29,4	60,1

Tab. 1 Votazioni federali in Svizzera e in Ticino dal 1848 al 1994

No. prog.	Data			Tipo	Campi ¹			Oggetto	Svizzera			Ticino		
	G	M	A		1	2	3		Iscritti	Part. in %	% sì	Iscritti	Part. in %	% sì
222	15	11	1970	RO	25	28		Regime finanziario della Confederazione (istituzione permanente dell'imposta federale diretta)	1.665.753	47,0	55,4	57.824	21,2	63,4
223	7	2	1971	RO	36	51		Diritto elettorale e di voto alla donna in materia federale	1.654.708	57,7	65,7	57.981	47,4	75,3
224	6	6	1971	RO	39			Protezione dell'uomo e del suo ambiente naturale	3.565.435	37,9	92,7	133.086	20,2	95,5
225	6	6	1971	RO	25	28		Regime finanziario della Confederaz.: alleggerimento dell'imposta diretta, maggiorazione dell'ICA	3.565.435	37,8	72,7	133.086	20,2	76,8
226	5	3	1972	I	44	25	6	Creazione di un fondo nazionale per la costruzione e l'acquisizione di alloggi (Denner)	3.600.759	35,7	30,1	134.522	25,2	19,4
226	5	3	1972	CP	44	25	6	Incoraggiamento alla costruzione di alloggi	3.600.759	35,7	62,7	134.522	25,2	73,0
227	5	3	1972	RO	44	6		Protezione dei locatari	3.600.759	35,7	85,4	134.522	25,2	88,0
228	4	6	1972	RO	21	13	6	Stabilizzazione del mercato edilizio	3.604.099	26,7	83,3	135.035	14,5	88,6
229	4	6	1972	RO	25	11		Protezione della moneta	3.604.099	26,7	87,7	135.035	14,5	93,6
230	24	9	1972	I	21	29	18	Controllo rinforzato delle industrie d'armamento e divieto di esportazione di armi	3.620.937	33,1	49,7	136.136	20,2	69,4
231	3	12	1972	RO	23			Accordi 22.7.72 fra CH e comunità europee (CEE, CECA)	3.628.891	52,9	72,4	135.534	46,7	76,0
232	3	12	1972	I	44	9		Revisione AVS e AI: a) Iniziativa per vere pensioni popolari: unificazione della sicurezza sociale per estensione dell'AVS (Partito del Lavoro)	3.628.891	52,9	16,6	135.584	46,7	25,8
233	3	12	1972	CP	44	9		Revisione AVS e AI: b) Controprogetto dell'Assemblea federale: AVS previdenza professionale e risparmio privato, ufficializzazione del sistema del terzo pilastro	3.628.891	52,9	76,9	135.584	46,7	73,6
234	4	3	1973	RO	16			Modifica delle norme sull'istruzione: armonizzazione	3.633.517	27,5	52,8	134.997	15,7	87,8
235	4	3	1973	RO	16			Promuovimento della ricerca scientifica	3.633.517	27,5	64,5	134.997	15,7	87,8
236	20	5	1973	RO	40			Abrogazione degli articoli sui Gesuiti e i conventi	3.642.756	40,3	54,9	136.156	20,8	80,4
237	2	12	1973	RO	21	13	38	Vigilanza sui prezzi, salari e profitti	3.665.107	35,0	59,8	137.394	30,8	58,7
238	2	12	1973	RO	21	15		Provvedimento nel settore del credito	3.665.107	35,0	65,1	137.394	30,8	75,7
239	2	12	1973	RO	21	13	6	Stabilizzazione del mercato edilizio	3.665.107	35,0	70,4	137.394	30,8	78,7
240	2	12	1973	RO	25	28		Limitazione ammortamenti fiscalmente ammissibili per le imposte sul reddito federali, cantonali, comunali	3.665.107	35,0	68,0	137.394	30,8	77,7
241	2	12	1973	RO	39	7		Protezione degli animali	3.665.107	35,0	84,0	137.394	30,8	90,5
242	20	10	1974	I	12	46		Iniz. pop. contro inforestierimento e sovrappopolazione della Svizzera: passaggio in 3 anni da 1 milione a 1/2 milione di stranieri residenti	3.742.498	69,6	34,2	139.110	72,1	25,4
243	8	12	1974	RO	25	28		Miglioramento finanze federali: aumento delle imposte	3.706.105	39,6	44,4	139.453	35,9	52,2
244	8	12	1974	RO	25			Freno alle decisioni in materia di spese	3.706.105	39,5	67,0	139.453	35,9	53,3
245	8	12	1974	I	44	9		Migliore assicurazione malattia: obbligo generale di assicurarsi, presa a carico delle cure dentarie, instaurazione di una assicurazione maternità	3.706.105	39,7	28,1	139.453	35,9	48,4
245	8	12	1974	CP	44	9		Controprogetto iniziativa sulle migliore assicurazione malattia: obbligo generale di assicurarsi, presa a carico delle cure dentarie, instaurazione di una ass. maternità	3.706.105	39,7	34,1	139.453	35,9	35,6
246	2	3	1975	RO	21	25		Politica congiunturale	3.717.238	28,4	52,8	139.610	19,4	62,2
247	8	6	1975	RO	25	11		Protezione della moneta	3.719.992	36,8	85,5	140.422	26,2	81,7
248	8	6	1975	RO	25			Freno alle spese	3.719.992	36,8	75,9	140.422	26,2	68,0
249	8	6	1975	RF	48	50	25	Finanziamento strade nazionali: creazione nuove risorse	3.719.992	36,8	53,5	140.422	26,2	56,6
250	8	6	1975	RO	25	28		Aumento introiti fiscali a partire dal 1976	3.719.992	36,8	56,0	140.422	26,2	58,5
251	8	6	1975	RF	25	20		Maggiorazione tariffe doganali olio da riscaldamento	3.719.992	36,8	48,2	140.422	26,2	48,5
252	7	12	1975	RO	12	44		Libertà di domicilio, disciplinamento assistenza	3.737.823	30,9	75,6	141.126	20,2	91,0
253	7	12	1975	RO	48	22	21	Economia idrica	3.737.823	30,9	77,5	141.126	20,2	91,1
254	7	12	1975	RF	21	13	3	Impor. espor. dei prodotti agricoli trasformati (Denner)	3.737.823	31,1	52,0	141.126	20,2	65,8
255	21	3	1976	I	44	30		Partecipazione dei lavoratori e delle loro organizzazioni alle decisioni delle imprese e amministrazioni	3.750.162	39,4	32,8	141.883	33,8	46,8
255	21	3	1976	CP	44	30		Salvaguardia della possibilità di decisione e di una gestione economica dell'impresa	3.750.162	39,4	30,7	141.883	33,8	26,3
256	21	3	1976	I	25	28		Imp. più equitativa, aboliz. privilegi fiscali (Repubblic.)	3.750.162	39,3	42,2	141.883	33,8	40,0
257	13	6	1976	RF	39			Pianificazione del territorio (Lega vodese)	3.756.474	34,6	48,9	141.890	26,4	53,1
258	13	6	1976	RF	23	25	21	Mutuo di 200 milioni di franchi all'assistenza internazionale per sviluppo (IDA)	3.756.474	34,5	43,6	141.890	26,4	51,9
259	13	6	1976	RO	44	9	30	Nuova concezione dell'Assicurazione disoccupazione	3.756.474	34,5	68,3	141.890	26,4	70,9
260	26	9	1976	RO	48	37		Radiodiffusione e televisione (vedi voto del 3.3.1957)	3.766.161	33,5	43,3	142.708	24,5	50,1
261	26	9	1976	I	48	10	21	Iniziativa popolare per un'assicurazione responsabilità civile per i veicoli a motore e le biciclette	3.766.161	33,5	24,3	142.708	24,5	34,1
262	5	12	1976	RO	25	11		Politica monetaria e creditizia	3.772.466	44,8	70,3	143.065	44,2	83,5
263	5	12	1976	RO	21	13	38	Vigilanza sui prezzi	3.772.466	45,1	82,0	143.065	44,2	92,0
264	5	12	1976	I	44	30		Settimana lavorativa di 40 ore (POCH, PSA, LMR)	3.772.466	45,2	22,0	143.065	44,2	34,6

Tab. 1 Votazioni federali in Svizzera e in Ticino dal 1848 al 1994

No. prog.	Data			Tipo	Campi ¹			Oggetto	Svizzera			Ticino		
	G	M	A		1	2	3		Iscritti	Part. in %	% sì	Iscritti	Part. in %	% sì
265	13	3	1977	I	12	46		Quarta iniz. contro inforestierimento: protezione della Svizzera: abbassamento proporzione stranieri al 12,5% della popolazione residente nello spazio di 10 anni	3.785.693	45,2	29,5	144.180	51,7	28,4
266	13	3	1977	I	12	46		Quinta iniziativa contro l'inforestierimento: limitazione delle naturalizzazioni a 4000 per anno	3.785.693	45,2	33,8	144.180	51,7	36,2
267	13	3	1977	I	36	17		Referendum in materia di trattati internazionali	3.785.693	45,0	23,3	144.180	51,7	21,3
267	13	3	1977	CP	36	17		Diritto cond. referendum in materia di trattati internaz.	3.785.693	45,0	66,1	144.180	51,7	72,7
268	12	6	1977	RO	25	28		Riforma dell'imposta sulla cifra d'affari e dell'imposta federale diretta: introduzione della TVA	3.795.796	50,0	40,5	145.030	37,9	44,4
269	12	6	1977	RO	25	28		Armonizzazione fiscale tra i cantoni	3.795.796	49,9	61,3	145.030	37,9	59,1
270	25	9	1977	I	44	6		Iniziativa pop. per una efficiente protezione dei locatari	3.811.426	51,6	43,3	146.121	52,3	49,5
270	25	9	1977	CP	44	6		Controprog. iniz. per una efficiente protezione locatari	3.811.426	51,6	45,1	146.121	52,3	46,0
271	25	9	1977	I	39	48	10	Iniziativa popolare contro l'inquinamento atmosferico cagionato dai veicoli a motore	3.811.426	51,7	39,0	146.121	52,3	37,0
272	25	9	1977	RO	36	17		Aumento da 30000 a 50000 del numero di firme richiesto per il referendum facoltativo	3.811.426	51,6	57,8	146.121	52,3	64,8
273	25	9	1977	RO	36	17		Aumento da 50000 a 100000 del numero di firme richiesto per l'iniziativa costituzionale	3.811.426	51,9	56,7	146.121	52,3	62,8
274	25	9	1977	I	44	42		Aborto non punibile durante 12 settimane: Iniziativa per la "soluzione dei termini"	3.811.426	51,9	48,3	146.121	52,3	49,0
275	4	12	1977	I	25	28		Armonizzazione fiscale, imposizione più forte della ricchezza e riduzione sui bassi redditi	3.816.824	38,3	44,4	145.699	34,3	48,4
276	4	12	1977	RO	18			Introduzione di un servizio civile sostitutivo	3.816.824	38,3	37,6	145.699	34,3	49,8
277	4	12	1977	RF	25			Provvedimenti per equilibrare le finanze federali	3.816.824	38,2	62,4	145.699	34,3	57,7
278	4	12	1977	RF	36	17		Fissazione di un tempo di 18 mesi per la raccolta delle firme (Vedi voto del 25.09.1977)	3.816.824	38,1	59,4	145.699	34,3	61,8
279	26	2	1978	I	48	50		Iniz. pop. "democrazia nella costruzione strade nazion."	3.821.750	48,2	38,7	146.476	48,3	27,3
280	26	2	1978	I	44	9		Iniziativa popolare per la diminuzione dell'età conferente il Diritto alle prestazioni AVS	3.821.750	48,3	20,6	146.476	48,3	45,7
281	26	2	1978	RF	44	9		Legge federale concernente la revisione AVS	3.821.750	48,3	65,6	146.476	48,3	85,6
282	26	2	1978	RO	21			Articolo congiunturale della costituzione	3.821.750	48,0	68,4	146.476	48,3	65,4
283	28	5	1978	RF	21			Ora estiva competenza del Consiglio federale	3.835.650	49,0	47,9	146.548	40,9	55,7
284	28	5	1978	RF	44	42		Interruzione della gravidanza	3.835.650	48,9	31,2	146.548	40,9	35,9
285	28	5	1978	RF	16			Aiuto alle università e alla ricerca	3.835.650	48,9	43,3	146.548	40,9	58,2
286	28	5	1978	RF	25	20		Tariffe delle dogane svizzere (aumento prezzo del pane)	3.835.650	48,7	54,8	146.548	40,9	44,0
287	28	5	1978	I	39	48		Iniz. pop. per 12 domeniche senza veic. e aerei a motore	3.835.650	49,1	36,3	146.548	40,9	36,1
288	24	9	1978	RO	36			Creazione del Cantone del Giura	3.848.961	42,0	82,3	147.208	36,8	95,1
289	3	12	1978	RF	21	3		Economia lattiera	3.857.162	43,2	68,5	148.193	39,8	68,6
290	3	12	1978	RF	39	7		Protezione degli animali	3.857.162	43,3	81,7	148.193	39,8	76,2
291	3	12	1978	RF	16			Formazione professionale	3.857.162	43,2	56,0	148.193	39,8	49,4
292	3	12	1978	RF	33			Polizia federale di sicurezza	3.857.162	43,3	44,0	148.193	39,8	50,6
293	18	2	1979	CP	48	50		Cammini e sentieri pedestri	3.867.603	49,6	77,6	148.427	46,3	78,0
294	18	2	1979	RO	36	51		Diritto di voto per i diciottenni	3.867.603	49,6	49,2	148.427	46,3	51,2
295	18	2	1979	I	44	42	5	Iniziativa popolare contro le pubblicità in favore di prodotti che generano dipendenza (alcol e tabacco)	3.867.603	49,6	41,0	148.427	46,3	40,6
296	18	2	1979	I	48	22	17	Iniz. pop. per la salvaguardia dei Diritti popolari e della sicurezza nella costruz. e nell'esercizio impianti nucleari	3.867.603	49,6	48,8	148.427	46,3	53,7
297	20	5	1979	RO	25	28		Riforma dell'ICA e dell'imp. fed. diretta (introduz. TVA)	3.876.719	37,7	34,6	149.567	39,5	43,5
298	20	5	1979	RF	48	22	32	Revis. legge sull'energia nucleare: clausola del bisogno	3.876.719	37,6	68,9	149.567	39,5	51,6
299	2	3	1980	RO	21	13	8	Nuovo disciplinamento dell'approvvigionamento del paese in caso di crisi	3.907.773	34,5	86,1	150.426	34,5	91,7
300	2	3	1980	I	40			Separazione completa dello Stato e della Chiesa	3.907.773	34,7	21,1	150.426	34,5	24,7
301	30	11	1980	RF	48	10		Circolazione stradale: cinture di sicurezza e caschi di protezione obbligatori	3.935.792	42,1	51,6	152.059	39,7	18,0
302	30	11	1980	RO	25			Soppressione della quota dei cantoni al prodotto netto delle tasse di bollo	3.935.792	41,9	67,3	152.059	39,7	52,9
303	30	11	1980	RO	25	5		Nuova ripartizione dei proventi netti della Regia degli alcool tratti dall'imposizione delle bevande distillate	3.935.792	41,9	71,0	152.059	39,7	57,4
304	30	11	1980	RO	21	13	38	Modif. ordinam. grano nel Paese: aumento prezzo pane	3.935.792	41,9	63,5	152.059	39,7	45,7
305	5	4	1981	I	12	46		Essere solidali, per una nuova politica degli stranieri (abolizione dello statuto si stagionale)	3.947.890	39,9	16,2	153.235	48,0	18,2
306	14	6	1981	CP	44			Uguaglianza dei Diritti tra uomo e donna	3.958.454	33,9	60,3	153.826	28,3	66,3
307	14	6	1981	CP	21	13		Protezione dei Diritti dei consumatori	3.958.454	33,9	65,5	153.826	28,3	76,3
308	29	11	1981	RO	25			Proroga regime finanziario e miglioramento finanze fed.	3.977.086	30,4	69,0	154.673	26,8	72,0
309	6	6	1982	RF	19			Atti di violenza criminale	3.999.582	35,2	63,7	155.992	33,8	61,2

Tab. 1 **Votazioni federali in Svizzera e in Ticino dal 1848 al 1994**

No. prog.	Data			Tipo	Campi ¹			Oggetto	Svizzera			Ticino		
	G	M	A		1	2	3		Iscritti	Part. in %	% si	Iscritti	Part. in %	% si
310	6	6	1982	RF	12	46		Legge sugli stranieri	3.999.582	35,2	49,6	155.992	33,8	45,7
311	28	11	1982	I	21	13	38	Iniziativa popolare sulla sorveglianza dei prezzi	4.023.726	32,9	57,9	157.108	29,8	75,2
311	28	11	1982	CP	21	13	38	Contropr. sorveglianza prezzi (impedimento agli abusi)	4.023.726	32,9	24,8	157.108	29,8	13,8
312	27	2	1983	RO	25	47		Nuovo disciplinamento dei dazi sui carburanti	4.034.684	32,4	52,7	157.332	26,3	71,1
313	27	2	1983	RO	48	22		Articolo costituzionale sull'energia	4.034.684	32,4	50,9	157.332	26,3	70,0
314	4	12	1983	RO	12			Revisione Diritto di cittadinanza nella Costitut. federale	4.073.787	35,8	60,8	159.257	34,1	56,9
315	4	12	1983	RO	12	46		Agevolazione di certe naturalizzazioni	4.073.787	35,9	44,8	159.257	34,1	40,2
316	26	2	1984	RO	25	47	48	Riscossione tassa sul traffico degli automezzi pesanti	4.087.715	52,8	58,7	159.680	51,1	79,2
317	26	2	1984	RO	25	47	48	Tassa per utilizzazione strade nazionali (contrassegno)	4.087.715	52,8	53,0	159.680	51,1	68,5
318	26	2	1984	I	18			Iniziativa popolare per un vero servizio civile basato sulla prova di fatto	4.087.715	52,8	36,2	159.680	51,1	41,1
319	20	5	1984	I	21	15	11	Iniziativa popolare dell'8 ottobre 1979 contro l'abuso del segreto bancario e la potenza delle banche	4.097.762	42,5	27,0	160.509	43,6	21,1
320	20	5	1984	I	21	13	46	Iniz. pop. del 26.10.1979 contro la svendita del territorio	4.097.762	42,5	48,9	160.509	43,6	37,5
321	23	9	1984	I	48	22	39	Iniziativa popolare dell'11 dicembre 1981 "per un futuro senza nuove centrali nucleari"	4.113.911	41,7	45,0	161.205	35,0	53,7
322	23	9	1984	I	48	22	39	Iniz. pop. dell'11.12.1981 "per un approvvigionamento energetico sicuro, economico ed ecologico"	4.113.911	41,6	45,8	161.205	35,0	55,5
323	2	12	1984	RO	48	37		Articolo sulla radiotelevisione	4.123.179	37,5	68,7	161.337	28,7	78,3
324	2	12	1984	CP	19	44		Controprogetto dell'Assemblea federale del 22.6.1984 concernente l'iniziativa popolare "per l'indennizzo delle vittime della criminalità violenta"	4.123.179	37,6	82,1	161.337	28,7	84,4
325	2	12	1984	I	44	42		Iniz. pop. del 21.1.80 "per un'efficace protez. maternità"	4.123.179	37,6	15,8	161.337	28,7	26,1
326	10	3	1985	RO	16	25		Abolizione sussidi per l'istruzione primaria	4.134.052	34,4	58,5	161.655	32,5	53,5
327	10	3	1985	RO	44	42	25	Abolizione dell'obbligo della Confederazione di versare sussidi in materia di sanità	4.134.052	34,4	53,0	161.655	32,5	46,2
328	10	3	1985	RO	16	25		Sussidi all'istruzione	4.134.052	34,4	47,6	161.655	32,3	34,4
329	10	3	1985	I	44	30		Iniz. pop. 8.10.79 "per prolungamento vacanze pagate"	4.134.052	34,6	34,8	161.655	32,5	56,0
330	9	6	1985	RO	25	47		Soppressione della quota, spettante ai Cantoni del prodotto netto delle tasse di bollo	4.144.413	35,2	66,5	162.454	29,1	68,7
331	9	6	1985	RO	25	47		Nuova ripartizione del prodotto netto dell'imposizione fiscale delle bevande distillate	4.144.413	35,2	72,3	162.454	29,1	76,3
332	9	6	1985	RO	21	3	25	Abrogazione dell'aiuto ai coltivatori di grano che producono per il proprio consumo	4.144.413	35,3	57,0	162.454	29,1	71,9
333	9	6	1985	I	44	42		Iniziativa popolare "Diritto alla vita"	4.144.413	35,7	31,0	162.454	29,1	39,7
334	22	9	1985	CP	16			Coordinamento dell'anno scolastico	4.160.697	41,0	58,8	165.129	31,3	80,5
335	22	9	1985	RF	19			Cod. civile svizz. (mod. 5.10.84): effetti del matrimonio in generale, regime beni fra coniugi Diritto successorio)	4.160.697	41,1	54,7	165.129	31,3	69,1
336	22	9	1985	RF	21	29		Istituzione garanzia contro i rischi della innovazione a favore delle piccole e medie aziende	4.160.697	40,9	43,1	165.129	31,3	61,4
337	1	12	1985	I	39	7		Iniziativa popolare contro la vivisezione	4.166.145	38,0	29,5	163.804	27,7	33,2
338	16	3	1986	RO	23			Adesione della Svizzera all'ONU	4.180.379	50,7	24,3	164.266	43,0	34,5
339	28	9	1986	I	16			Iniziativa federale "per la cultura"	4.202.989	34,7	18,1	165.867	24,0	27,7
339	28	9	1986	CP	16			Controprogetto dell'Assemblea federale	4.202.989	34,7	45,0	165.867	24,0	27,7
340	28	9	1986	I	16			Iniz. "formazione e riqualificazione professionali assic."	4.202.989	34,8	18,4	165.867	24,0	54,4
341	28	9	1986	RF	21	3		Decreto federale sull'economia zuccheriera indigena (modificazione del 21 giugno 1985)	4.202.989	34,9	38,2	165.867	24,0	27,3
342	7	12	1986	CP	21	13	6	Protezione degli inquilini	4.210.819	34,7	64,4	166.193	28,3	74,2
343	7	12	1986	I	25	47	48	Iniziativa popolare "per una giusta imposizione del traffico pesante (Tassa sul traffico pesante)"	4.210.819	34,7	33,9	166.193	28,3	31,7
344	5	4	1987	RF	12	46		Legge sull'asilo	4.223.673	42,4	67,3	167.663	68,7	68,3
345	5	4	1987	RF	12	46		Legge fed. concernente la dimora e domicilio stranieri	4.223.673	42,2	65,7	167.663	68,7	66,9
346	5	4	1987	RO	36	17		Decreto federale sulla procedura di voto in caso di iniziative con controprogetto	4.223.673	42,3	63,3	167.663	68,7	74,9
347	5	4	1987	I	36	17	18	Iniziativa popolare "per la consultazione del popolo in materia di spese militari (referendum spese militari)"	4.223.673	42,4	40,6	167.663	68,7	45,6
348	6	12	1987	RF	48	50	24	Decreto federale concernente il progetto Ferrovia 2000	4.251.027	47,7	57,0	168.762	39,3	76,6
349	6	12	1987	RF	44	9		Legge fed. sull'ass. contro le malattie (modific. 20.3.87)	4.251.027	47,7	28,7	168.762	39,3	54,4
350	6	12	1987	I	39	18		Iniz. pop. "protezione delle paludi - Iniz. Rothenthurm"	4.251.027	47,7	57,8	168.762	39,3	59,2
351	12	6	1988	RO	48	24	10	Decreto federale sui fondamenti costituzionali per una politica coordinata dei trasporti	4.265.677	41,9	45,5	169.695	42,6	62,8
352	12	6	1988	I	44	9		Iniziativa popolare "per la riduzione dell'età AVS a 62 anni per gli uomini e a 60 per le donne"	4.265.677	42,0	35,1	169.695	42,6	67,4
353	4	12	1988	I	21			Iniz. pop. "città-campagna contro la speculaz. fondiaria"	4.285.518	52,8	30,8	170.538	48,5	35,7
354	4	12	1988	I	44	30		Iniz. popolare "per la riduzione della durata del lavoro"	4.285.518	55,2	34,3	170.538	48,5	59,4

Tab. 1 **Votazioni federali in Svizzera e in Ticino dal 1848 al 1994**

No. prog.	Data			Tipo	Campi ¹			Oggetto	Svizzera			Ticino		
	G	M	A		1	2	3		Iscritti	Part. in %	% si	Iscritti	Part. in %	% si
355	4	12	1988	I	12	46		Iniz. popolare "per la limitazione delle immigrazioni"	4.285.518	52,8	32,7	170.538	48,5	37,7
356	4	6	1989	I	21	3		Iniziativa popolare "a favore dei piccoli contadini"	4.302.445	35,2	48,9	172.031	34,0	54,9
357	26	11	1989	I	18			Iniziativa per una Svizzera senza esercito	4.320.988	68,4	35,6	172.815	62,6	39,4
358	26	11	1989	I	39	48	10	Iniziativa per la velocità 130/100	4.320.988	68,6	38,0	172.815	63,0	43,1
359	1	4	1990	I	39	48	50	Iniziativa popolare "Alt al cemento, per una limitazione delle costruzioni stradali"	4.326.360	40,6	28,5	173.346	28,0	28,7
360	1	4	1990	I	39	48	50	Iniziativa popolare "per un paesaggio senza autostrade tra Morat e Yverdon"	4.326.360	40,4	32,7	173.346	27,5	29,3
361	1	4	1990	I	39	48	50	Iniziativa pop. "per un Kronauer Amt senza autostrade"	4.326.360	40,3	31,4	173.346	27,5	27,4
362	1	4	1990	I	39	48	50	Iniziativa popolare "per un paesaggio senza autostrade nella regione dell'Aar tra Bienne e Soletta/Zuchwil"	4.326.360	40,2	34,0	173.346	27,4	28,5
363	1	4	1990	RF	21	3		Decreto federale sulla viticoltura	4.326.360	38,2	46,7	173.346	26,8	55,8
364	1	4	1990	RF	36	34		Legge fed. organizzazione giudiziaria (modific. 23.6.89)	4.326.360	37,9	47,4	173.346	27,1	49,4
365	23	9	1990	I	48	22	39	Iniz. popol. "abbandono progressivo energia nucleare"	4.345.490	39,9	47,1	174.953	37,5	54,3
366	23	9	1990	I	48	22	39	Iniz. pop. "Alt alla costruz. centrali nucleari (moratoria)"	4.345.490	39,9	54,5	174.953	37,5	58,4
367	23	9	1990	RO	22	39		Decreto fed. relativo a un articolo costituz. sull'energia	4.345.490	39,3	71,1	174.953	36,8	78,8
368	23	9	1990	RF	48	10		Modificazione legge federale sulla circolazione stradale	4.345.490	39,2	52,8	174.953	36,8	51,6
369	3	3	1991	RO	36	51	17	Decr. fed. Diritto di voto e di eleggibilità per i diciottenni	4.349.841	31,3	72,7	175.779	29,2	70,9
370	3	3	1991	I	48	24	10	Iniz. popol. "per il promovimento dei trasporti pubblici"	4.349.841	31,2	37,1	175.779	29,2	36,5
371	2	6	1991	RF	19	18		Codice penale militare (CPM) (modificaz. del 5.10.90)	4.498.883	33,3	55,7	181.770	25,5	53,8
372	2	6	1991	RO	25			Decreto fed. concernente il nuovo regime finanze fed.	4.498.883	33,3	45,6	181.770	25,5	48,5
373	16	2	1992	I	44	9		Iniz. pop. del 30.4.1985 "per un'assicurazione malattia finanziariamente sopportabile (Iniz. delle casse malati)"	4.515.485	44,4	39,3	183.795	58,9	35,1
374	16	2	1992	I	39	7		Iniz. pop. "limitaz. drastica e graduale degli esperimenti sugli animali (Via dagli esperimenti sugli animali!)"	4.515.485	44,5	43,6	183.795	58,9	40,0
375	17	5	1992	RF	23			Decreto federale del 4.10.1991 concernente l'adesione della Svizzera alle istituzioni di Bretton Woods	4.516.994	38,8	55,8	183.669	30,2	55,2
376	17	5	1992	RF	23			Legge feder. del 4.10.91 concernente la partecipazione della Svizzera alle istituzioni di Bretton Woods	4.516.994	38,8	56,4	183.669	30,2	55,0
377	17	5	1992	RF	39	1		Legge federale del 24.1.91 sulla protezione delle acque	4.516.994	39,2	66,1	183.669	30,2	66,9
378	17	5	1992	I	39	1		Iniz. pop. "per la salvaguardia delle nostre acque"	4.516.994	39,2	37,1	183.669	30,2	38,7
379	17	5	1992	CP	44	42		Controprogetto dell'Assemblea federale del 21.6.1991 all'iniziativa popolare "contro gli abusi della tecnologia riproduttiva e genetica sull'essere umano"	4.516.994	39,2	73,8	183.669	30,2	78,7
380	17	5	1992	RO	18			Decreto federale del 13 dicembre 1991 sull'introduzione di un servizio civile per gli obiettori di coscienza	4.516.994	39,2	82,5	183.669	30,2	86,1
381	17	5	1992	RF	19	18		Modificaz. del 21.6.91 del Codice penale svizzero e del Codice penale militare (reati contro l'integrità sessuale)	4.516.994	39,2	73,1	183.669	30,2	84,2
382	27	9	1992	RF	48	50	24	Decreto federale del 4.10.91 concernente la costruzione di una ferrovia transalpina (Decreto sul transito alpino)	4.533.617	45,9	63,6	185.300	45,8	59,7
383	27	9	1992	RF	36	34		Modificazione del 4.10.91 della legge federale concernente la procedura dell'Assemblea federale e la forma, la pubblicazione, l'entrata in vigore dei suoi atti (Legge sui rapporti fra i Consigli)	4.533.617	45,4	58,0	185.300	45,8	62,5
384	27	9	1992	RF	36	34		Modificazione del 4.10.1991 della legge federale sulle indennità dovute ai membri dei Consigli legislativi e sui contributi ai gruppi (Legge sulle indennità parlamentari)	4.533.617	45,6	27,6	185.300	45,8	31,9
385	27	9	1992	RF	36	34		Legge federale del 4.10.1991 sui contributi destinati a coprire i costi d'infrastruttura dei gruppi e dei parlamentari (Legge sui costi di infrastruttura)	4.533.617	45,5	30,6	185.300	45,8	34,1
386	27	9	1992	RF	25	47			4.533.617	45,7	61,5	185.300	45,8	63,7
387	27	9	1992	RF	21	3		Legge federale del 4.10.1991 sul Diritto fondiario rurale	4.533.617	45,7	53,6	185.300	45,8	60,0
388	6	12	1992	RO	23			Decreto fed. del 9.10.92 sullo spazio ec. europeo (SEE)	4.540.933	78,8	49,6	185.138	76,2	38,5
389	7	3	1993	RF	25	47		Legge federale sull'aumento dei dazi sui carburanti	4.544.927	51,3	54,5	185.617	52,2	42,3
390	7	3	1993	RO	21	43	27	Decreto fed. abrogante il divieto sulle case da gioco	4.544.927	51,2	72,4	185.617	52,2	75,2
391	7	3	1993	I	39	7		Iniz. pop. per l'abolizione della sperimentazione animale	4.544.927	51,2	27,8	185.617	52,2	39,8
392	6	6	1993	I	18	39		Iniziativa popolare "40 piazze d'armi sono sufficienti Protezione dell'ambiente anche per i militari"	4.559.258	56,0	45,0	186.270	55,3	56,5
393	6	6	1993	I	18			Iniziativa senza nuovi aviogetti da combattimento	4.559.258	56,0	43,0	186.270	55,3	55,1
394	26	9	1993	RO	18			Decreto federale contro gli abusi in materia di armi	4.553.754	39,9	50,0	186.545	32,5	86,0
395	26	9	1993	RF	36	34		Decreto federale sull'ammissione del distretto bernese di Laufen al Cantone di Basilea Campagna	4.553.754	39,5	75,2	186.545	32,5	88,3
396	26	9	1993	I	44			Iniz. pop. giorno della festa naz. festivo (iniz. 1 agosto)	4.553.754	39,9	83,8	186.545	32,5	92,9
397	26	9	1993	RF	44	9	42	Decreto federale concernenti provvedimenti temporanei contro l'aumento dei costi nell'assicurazione malattie	4.553.754	39,8	80,5	186.545	32,5	72,3

Tab. 1 Votazioni federali in Svizzera e in Ticino dal 1848 al 1994

No. prog.	Data			Tipo	Campi ¹			Oggetto	Svizzera			Ticino		
	G	M	A		1	2	3		Iscritti	Part. in %	% si	Iscritti	Part. in %	% si
398	26	9	1993	RF	44	9	30	Decreto fed. in materia di ass. contro la disoccupazione	4.553.754	39,7	70,4	186.545	32,5	66,1
399	28	11	1993	RO	25			Decreto federale sul regime finanziario (6,2%)	4.565.751	45,4	66,7	186.137	38,5	50,1
400	28	11	1993	RO	25	47		Decreto federale concernente il contributo al risanamento delle finanze federali (6,5%)	4.565.751	45,4	57,7	186.137	38,5	46,0
401	28	11	1993	RO	44			Decreto federale che prevede provvedimenti atti a garantire il mantenimento della sicurezza sociale	4.565.751	45,4	62,6	186.137	38,5	50,3
402	28	11	1993	RO	25	47		Decreto federale sulle imposte speciali di consumo	4.565.751	45,4	60,6	186.137	38,5	47,1
403	28	11	1993	I	44	42		Iniz. popul. "diminuzione dei problemi dovuti all'alcool"	4.565.751	45,5	25,3	186.137	38,5	27,9
404	28	11	1993	I	44	42		Iniziativa popolare "per la diminuzione dei problemi dovuti al consumo di tabacco"	4.565.751	45,5	25,5	186.137	38,5	29,0
405	20	2	1994	RO	48	25	47	Decreto fed. concernente la proroga della tassa per l'utilizzazione delle strade nazion. (vignetta autostradale)	4.563.421	40,8	68,5	186.571	38,1	71,2
406	20	2	1994	RO	48	25	47	Decreto federale concernente la proroga della tassa sul traffico pesante	4.563.421	40,8	72,2	186.571	38,1	80,6
407	20	2	1994	RO	48	25	47	Decreto fed. concernente l'introduz. di una tassa sul traffico pesante commisurata alle prest. e al consumo	4.563.421	40,8	67,1	186.571	38,1	78,4
408	20	2	1994	I	39	48		Iniziativa popolare "per la protezione della regione alpina dal traffico di transito"	4.563.421	40,9	51,9	186.571	38,1	63,8
409	20	2	1994	RF	48	2		Modificazione legge federale sulla navigazione aerea	4.563.421	40,7	61,1	186.571	38,1	68,0
410	12	6	1994	RO	16			Promozione della cultura	4.572.713	46,6	51,0	187.255	50,1	61,4
411	12	6	1994	RO	12	46		Naturalizzazione agevolata	4.572.713	46,8	52,8	187.255	50,1	45,8
412	12	6	1994	RF	23	18		Legge fed. Concernente le truppe svizzere per le operaz. di mantenimento della pace (conting. svizzero caschi blu)	4.572.713	46,8	42,8	187.255	50,1	33,0
413	25	9	1994	RO	25	21		Soppressione della riduzione prezzo cereali panificabili	4.576.512	45,5	64,6	187.284	40,1	57,1
414	25	9	1994	RF	44	46		Modifica del codice penale e del codice penale militare (divieto della discriminazione razziale)	4.576.512	45,9	54,6	187.284	40,1	48,7
415	4	12	1994	RF	44	9	42	Legge federale sull'assicurazione malattia	...	43,0	51,8	...	37,9	66,2
416	4	12	1994	I	44	9	42	Iniziativa pop. "per una sana assicurazione malattia"	...	42,9	23,5	...	37,9	30,6
417	4	12	1994	RF	12	46		Legge federale concernente le misure coercitive in materia di diritto degli stranieri	...	43,0	72,8	...	37,9	72,0

¹ Legenda dei campi tematici

- | | |
|---|---|
| 1: acque | 27: giochi d'azzardo |
| 2: traffico aereo | 28: imposte |
| 3: agricoltura | 29: industrie |
| 4: assistenza | 30: lavoro |
| 5: alcool | 31: lingua |
| 6: alloggio | 32: nucleare |
| 7: animali | 33: ordine pubblico |
| 8: approvvigionamento | 34: organizzazione statale |
| 9: assicurazioni | 35: pesi e misure |
| 10: automobili | 36: politica, organi, votazioni, elezioni |
| 11: banche | 37: poste |
| 12: cittadinanza | 38: prezzi |
| 13: commercio | 39: protezione dell'ambiente, degli animali |
| 14: costituzione | 40: religione |
| 15: credito | 41: ricerca |
| 16: cultura | 42: sanità |
| 17: democrazia | 43: servizi |
| 18: difesa, militare | 44: sociale |
| 19: diritto pubblico, privato | 45: sport |
| 20: dogane | 46: stranieri |
| 21: economia | 47: tasse |
| 22: energia | 48: trasporti |
| 23: estero, convenzioni, adesioni ad organizzazioni | 49: turismo |
| 24: ferrovia | 50: vie di comunicazione |
| 25: finanze, imposte, tasse | 51: diritto di voto, votazioni |
| 26: foreste | |

Tab. 2 Votazioni federali nei comuni ticinesi da giugno 1981 a dicembre 1994

N. progressivo (vedi tab.1)	306			307			308			309			310		
	Part. %	SI	No	Part. %	SI	No	Part. %	SI	No	Part. %	SI	No	Part. %	SI	No
Distretto di Bellinzona	26,8	3.631	2.224	26,8	4.592	1.246	24,4	3.923	1.387	34,0	4.370	3.067	34,0	2.999	4.412
5001 Arbedo-Castione	26,1	276	144	26,1	331	85	23,6	229	142	29,6	229	248	29,6	183	297
5002 Bellinzona	27,7	1.681	938	27,7	2.142	480	25,2	1.772	599	35,6	2.076	1.288	35,6	1.449	1.891
5003 Cadenazzo	26,3	80	83	26,3	123	39	26,1	134	30	30,4	116	79	30,4	50	141
5004 Camorino	27,3	175	97	27,3	208	59	27,7	196	74	34,8	193	153	34,8	178	169
5005 Giubiasco	26,4	577	363	26,4	712	222	23,5	630	213	35,5	731	534	35,5	485	771
5006 Gnosca	23,8	36	25	23,8	45	16	23,9	44	19	29,6	40	38	29,6	46	32
5007 Gorduno	30,6	57	44	30,6	82	19	30,4	75	26	32,8	71	43	32,8	42	72
5008 Gudo	31,3	47	51	31,3	63	33	30,8	80	15	31,3	58	35	31,3	35	56
5009 Isole	19,9	33	22	19,9	42	13	17,6	40	11	36,6	48	53	36,6	13	95
5010 Lumino	27,8	96	71	27,8	135	30	22,1	88	44	33,3	113	88	33,3	66	133
5011 Medeglia	26,2	30	36	26,2	51	16	17,5	35	10	39,9	54	46	39,9	15	85
5012 Moleno	29,2	6	6	29,2	12	2	27,1	8	5	38,8	5	13	38,8	6	13
5013 Montecarasso	21,4	144	80	21,4	194	34	21,0	176	45	29,4	173	136	29,4	115	191
5014 Pianezzo	27,7	49	28	27,7	54	23	26,9	67	10	36,5	62	37	36,5	45	54
5015 Preonzo	28,5	43	38	28,5	41	38	24,2	49	19	19,3	39	18	19,3	17	41
5016 Robasacco	28,0	10	11	28,0	16	4	34,7	11	15	45,5	13	22	45,5	28	7
5017 Sant'Antonino	25,1	77	72	25,1	105	41	20,5	74	47	27,2	94	70	27,2	53	113
5018 Sant'Antonio	26,0	21	11	26,0	26	5	29,6	32	5	31,9	26	10	31,9	7	29
5019 Sementina	26,4	193	104	26,4	210	87	22,1	183	58	34,5	229	156	34,5	166	222
Distretto di Blenio	23,4	517	376	23,4	670	220	21,3	580	204	26,4	596	405	26,4	351	652
5031 Aquila	20,3	41	36	20,3	56	21	19,8	52	22	28,3	59	47	28,3	32	75
5032 Campo Blenio	12,5	5	3	12,5	5	3	30,2	16	3	16,4	7	3	16,4	3	6
5033 Castro	17,0	3	7	17,0	8	1	16,7	4	5	19,2	3	6	19,2	2	8
5034 Corzoneso	27,3	36	21	27,3	42	13	28,6	53	7	32,7	58	11	32,7	28	40
5035 Dongio	27,1	44	34	27,1	48	31	26,6	60	18	30,0	61	25	30,0	26	57
5036 Ghirone	30,8	7	9	30,8	13	3	31,4	11	5	36,7	9	6	36,7	14	3
5037 Largario	28,6	—	6	28,6	2	4	16,7	3	—	32,0	8	—	32,0	—	7
5038 Leontica	27,5	33	34	27,5	52	15	20,8	23	7	29,9	45	22	29,9	34	30
5039 Lottigna	37,7	14	11	37,7	14	11	34,3	18	6	31,9	10	12	31,9	8	14
5040 Ludiano	33,9	32	30	33,9	51	13	30,6	41	17	42,8	48	37	42,8	30	54
5041 Malvaglia	22,4	121	74	22,4	154	40	19,0	107	52	26,5	118	113	26,5	59	173
5042 Marolta	16,4	7	2	16,4	7	2	30,2	7	6	37,8	6	10	37,8	3	13
5043 Olivone	21,8	74	53	21,8	92	33	14,2	59	23	19,9	70	47	19,9	45	75
5044 Ponto Valentino	24,2	36	17	24,2	48	4	26,6	48	9	19,8	32	13	19,8	19	26
5045 Prugiasco	7,3	3	6	7,3	4	5	9,7	6	6	18,9	18	5	18,9	3	20
5046 Semione	24,0	33	16	24,0	44	6	19,9	32	11	19,7	22	19	19,7	26	18
5047 Torre	22,6	28	17	22,6	30	15	24,2	40	7	26,8	22	29	26,8	19	33
Distretto di Leventina	30,3	1.048	778	30,3	1.308	491	29,5	1.317	425	34,4	1.318	754	34,4	912	1.154
5061 Airolo	28,7	178	167	28,7	240	104	28,5	221	117	34,4	252	170	34,4	129	290
5062 Anzonico	22,4	11	2	22,4	8	5	15,3	6	1	20,6	12	1	20,6	7	6
5063 Bedretto	13,8	9	3	13,8	11	1	19,5	17	—	20,5	13	4	20,5	6	9
5064 Bodio	31,5	117	66	31,5	152	27	35,8	136	61	37,4	123	92	37,4	114	104
5065 Calonico	48,2	7	6	48,2	8	4	45,5	5	10	37,5	10	1	37,5	2	10
5066 Calpiogna	20,0	4	7	20,0	4	7	33,3	15	4	45,3	18	6	45,3	10	13
5067 Campello	36,9	15	9	36,9	21	3	40,0	19	7	62,5	15	10	62,5	13	10
5068 Cavagnago	21,1	12	4	21,1	9	6	33,7	22	7	26,0	10	9	26,0	10	9
5069 Chiggionna	27,2	38	33	27,2	50	20	24,1	55	4	35,3	59	29	35,3	44	42
5070 Chironico	26,1	46	45	26,1	62	29	31,2	92	16	32,3	76	35	32,3	41	68
5071 Dalpe	37,1	20	21	37,1	31	9	15,7	15	3	38,7	25	18	38,7	11	35
5072 Faido	35,8	154	113	35,8	188	77	33,9	194	59	38,3	199	85	38,3	142	145
5073 Giornico	37,2	142	61	37,2	171	33	33,5	134	48	35,3	107	88	35,3	111	83
5074 Mairengo	40,6	15	28	40,6	17	24	28,4	22	8	38,4	33	10	38,4	14	29
5075 Osco	43,5	17	21	43,5	17	19	46,2	38	2	47,4	41	3	47,4	21	22
5076 Personico	16,1	13	19	16,1	22	9	18,3	29	9	23,1	30	18	23,1	19	29
5077 Pollegio	26,7	60	24	26,7	72	12	24,4	63	12	29,4	40	50	29,4	37	53
5078 Prato Leventina	23,7	35	17	23,7	37	13	25,5	39	15	31,1	38	28	31,1	35	31

Tab. 2 Votazioni federali nei comuni ticinesi da giugno 1981 a dicembre 1994

N. progressivo (vedi tab.1)	306			307			308			309			310		
	Part. %	SI	No	Part. %	SI	No	Part. %	SI	No	Part. %	SI	No	Part. %	SI	No
5079 Quinto	31,5	130	118	31,5	164	73	27,2	169	33	32,9	186	84	32,9	120	147
5080 Rossura	21,2	7	10	21,2	5	13	27,7	13	3	32,8	13	7	32,8	10	11
5081 Sobrio	29,7	18	4	29,7	19	3	26,8	13	6	34,8	18	6	34,8	16	8
Distretto di Locarno	26,3	5.386	2.456	26,3	5.936	1.872	25,6	5.177	2.410	30,8	5.927	3.344	30,8	4.606	4.579
5091 Ascona	28,4	527	231	28,4	559	194	28,6	526	233	31,7	595	276	31,7	463	399
5092 Auessio	33,3	7	7	33,3	11	2	13,6	5	1	35,0	10	4	35,0	6	8
5093 Berzona	29,6	11	5	29,6	11	5	26,4	9	5	28,3	8	7	28,3	13	2
5094 Borgnone	23,2	24	10	23,2	29	5	18,6	22	7	28,7	29	14	28,7	11	32
5095 Brione Verzasca	10,8	19	2	10,8	19	1	11,8	19	3	17,9	24	9	17,9	9	25
5096 Brione s/Minusio	37,5	62	38	37,5	73	26	27,1	44	31	41,7	76	39	41,7	48	67
5097 Brissago	28,2	225	98	28,2	256	72	25,4	201	104	30,3	223	135	30,3	189	165
5098 Caviano	28,3	25	7	28,3	29	3	33,3	19	18	42,6	21	26	42,6	18	27
5099 Cavigliano	32,7	60	33	32,7	65	28	27,0	53	23	33,0	67	36	33,0	49	52
5100 Comolengo	25,7	26	12	25,7	32	5	14,6	13	10	27,7	15	25	27,7	5	35
5101 Contone	27,7	33	38	27,7	50	22	25,3	55	10	31,6	52	31	31,6	28	54
5102 Corippo	20,6	4	2	20,6	3	4	27,3	6	3	24,2	7	-	24,2	1	7
5103 Crana	23,4	14	1	23,4	15	-	20,3	10	3	25,7	5	13	25,7	10	8
5104 Cugnasco	27,3	74	26	27,3	81	16	22,6	48	32	26,2	67	33	26,2	47	49
5105 Frasco	17,5	5	2	17,5	5	2	27,5	7	4	29,3	6	6	29,3	2	10
5106 Gerra Gambarogno	26,6	38	15	26,6	43	10	23,9	34	12	33,3	39	21	33,3	36	25
5107 Gerra Verzasca	23,0	75	46	23,0	89	27	24,8	88	41	26,4	75	64	26,4	36	106
5108 Gordola	15,3	163	101	15,3	181	84	19,3	222	110	24,2	266	156	24,2	167	253
5109 Gresso	37,7	9	11	37,7	16	4	36,5	14	6	44,3	12	14	44,3	5	19
5110 Indemini	26,3	12	2	26,3	10	4	15,3	6	5	50,0	13	18	50,0	14	14
5111 Intragna	20,7	73	57	20,7	87	39	18,5	78	43	21,6	68	63	21,6	70	61
5112 Lavertezzo	15,8	32	29	15,8	41	19	17,7	47	22	25,4	58	41	25,4	43	56
5113 Locarno	26,3	1.394	557	26,3	1.549	398	23,9	1.241	524	32,0	1.581	809	32,0	1.186	1.174
5114 Loco	27,9	32	9	27,9	38	3	21,5	21	11	34,4	27	23	34,4	27	20
5115 Losone	28,6	551	201	28,6	585	163	27,1	459	232	31,3	470	347	31,3	406	412
5116 Magadino	26,8	110	77	26,8	120	67	25,5	106	71	30,1	133	86	30,1	101	118
5117 Mergoscia	29,6	25	9	29,6	24	9	27,6	25	8	22,6	12	16	22,6	20	8
5118 Minusio	26,3	629	289	26,3	679	232	26,5	611	320	28,4	700	305	28,4	567	430
5119 Mosogno	23,6	8	5	23,6	9	4	23,6	5	6	27,8	6	9	27,8	7	7
5120 Muralto	28,3	306	171	28,3	347	129	30,8	361	145	37,1	446	181	37,1	308	314
5121 Orselina	30,3	109	40	30,3	108	39	36,7	135	45	41,5	136	67	41,5	136	69
5122 Palagnedra	22,7	13	3	22,7	16	-	10,7	6	2	14,9	6	5	14,9	6	4
5123 Piazzogna	23,6	24	13	23,6	31	7	15,6	19	6	23,2	23	15	23,2	17	21
5125 Ronco s/Ascona	26,8	90	25	26,8	86	29	30,7	85	40	36,1	92	56	36,1	74	74
5126 Russo	16,1	13	2	16,1	13	2	15,9	11	3	19,3	6	10	19,3	6	10
5127 San Nazzaro	27,5	72	31	27,5	86	16	28,9	83	32	25,2	62	42	25,2	46	56
5128 Sant'Abbondio	41,3	26	18	41,3	25	19	36,7	33	7	50,0	42	12	50,0	39	15
5129 Sonogno	18,8	11	2	18,8	10	2	20,9	11	3	27,1	11	8	27,1	5	13
5130 Tegna	36,1	78	36	36,1	80	33	32,0	65	35	29,3	61	30	29,3	50	39
5131 Tenero-Contra	30,5	172	92	30,5	188	76	32,9	197	91	36,5	193	129	36,5	172	147
5132 Vergeletto	22,6	9	13	22,6	14	8	20,8	14	7	26,5	19	7	26,5	13	13
5133 Verscio	30,4	99	44	30,4	113	30	25,6	74	46	27,1	51	76	27,1	63	63
5134 Vira Gambarogno	29,5	73	44	29,5	84	34	29,9	76	44	39,0	97	61	39,0	71	83
5135 Vogorno	13,1	24	2	13,1	26	-	11,2	13	6	18,0	17	19	18,0	16	15
Distretto di Lugano	30,8	12.147	5.852	30,8	13.358	4.532	28,7	12.057	4.629	36,4	13.268	8.286	36,4	9.960	11.538
5141 Agno	25,3	247	113	25,3	276	82	22,7	221	101	29,2	265	163	29,2	179	247
5142 Agra	31,4	37	15	31,4	42	13	27,5	33	16	31,4	32	21	31,4	24	28
5143 Aranno	39,7	40	18	39,7	46	11	35,4	37	15	48,4	53	21	48,4	28	44
5144 Arogno	25,8	103	48	25,8	117	33	22,5	94	35	27,9	82	76	27,9	58	95
5145 Arosio	26,7	21	25	26,7	25	20	23,9	35	8	14,7	19	10	14,7	12	17
5146 Astano	35,8	37	30	35,8	53	14	32,1	47	13	40,5	41	35	40,5	42	34
5147 Barbengo	36,5	94	48	36,5	113	29	36,5	85	62	38,6	68	89	38,6	81	77
5148 Bedano	30,0	79	30	30,0	85	23	27,4	68	32	40,0	72	75	40,0	60	88

Tab. 2 Votazioni federali nei comuni ticinesi da giugno 1981 a dicembre 1994

N. progressivo (vedi tab.1)	306			307			308			309			310		
	Part. %	Si	No	Part. %	Si	No	Part. %	Si	No	Part. %	Si	No	Part. %	Si	No
5149 Bedigliora	22,7	39	21	22,7	43	17	21,0	38	19	34,1	40	50	34,1	35	53
5150 Bidogno	26,9	43	19	26,9	49	12	20,5	36	12	24,5	29	29	24,5	25	30
5151 Bioggio	33,1	120	88	33,1	151	55	34,5	159	58	40,0	166	89	40,0	115	141
5153 Bironico	28,9	33	48	28,9	52	29	26,0	61	12	34,4	63	35	34,4	45	52
5154 Bissone	31,0	95	22	31,0	83	29	28,7	85	24	30,3	74	52	30,3	68	57
5155 Bogno	26,0	15	5	26,0	15	5	33,7	17	13	42,9	20	19	42,9	12	25
5156 Bosco-Luganese	38,9	40	14	38,9	41	11	25,2	28	7	28,1	24	13	28,1	24	14
5158 Breganzona	33,7	460	183	33,7	484	160	28,9	400	153	37,9	451	279	37,9	389	348
5159 Breno	36,5	27	27	36,5	37	17	26,6	22	20	46,8	38	31	46,8	30	39
5160 Brusino-Arsizio	28,1	51	24	28,1	59	16	33,0	64	25	36,5	58	37	36,5	49	46
5161 Cademario	37,0	69	47	37,0	80	35	27,0	73	17	36,1	72	43	36,1	46	68
5162 Cadempino	40,5	106	79	40,5	138	48	31,1	102	38	49,7	155	73	49,7	70	156
5163 Cadro	23,4	112	32	23,4	119	27	19,7	75	50	26,2	83	78	26,2	92	72
5164 Cagiallo	33,5	69	43	33,5	83	29	33,9	67	42	37,1	75	50	37,1	57	63
5165 Camignolo	24,1	46	26	24,1	59	15	22,5	42	24	25,6	42	38	25,6	26	54
5167 Canobbio	30,9	181	88	30,9	226	44	27,1	163	69	40,9	197	173	40,9	156	208
5168 Carabbia	40,5	56	19	40,5	55	19	36,5	53	14	39,3	49	32	39,3	47	32
5169 Carabietta	37,5	12	6	37,5	13	5	39,6	16	2	48,1	12	11	48,1	11	12
5170 Carona	35,7	67	31	35,7	74	23	32,9	68	26	44,1	68	57	44,1	74	50
5171 Caslano	32,8	250	122	32,8	293	78	30,3	227	117	36,6	237	193	36,6	208	225
5173 Certara	13,3	10	3	13,3	7	4	19,4	12	6	21,7	12	8	21,7	14	6
5174 Cimadara	19,4	11	3	19,4	12	2	17,6	10	3	18,9	6	8	18,9	8	6
5175 Cimo	42,2	19	16	42,2	22	11	25,6	11	10	37,5	12	21	37,5	13	20
5176 Comano	35,4	187	69	35,4	205	45	33,2	164	74	42,6	159	155	42,6	173	139
5177 Corticiasca	20,2	9	8	20,2	11	5	13,8	1	10	18,5	7	8	18,5	1	13
5178 Croglio	22,9	69	27	22,9	71	20	23,9	74	30	35,5	87	66	35,5	62	87
5179 Cureggia	63,4	14	12	63,4	19	7	60,0	18	5	43,2	9	7	43,2	11	5
5180 Cureglia	44,6	152	60	44,6	157	54	39,3	155	35	38,6	108	79	38,6	120	69
5181 Curio	38,5	34	40	38,5	37	37	29,9	44	15	36,5	52	25	36,5	40	35
5182 Davesco-Soragno	20,0	65	32	20,0	69	27	19,2	66	30	27,5	67	70	27,5	35	103
5183 Fescoggia	19,0	3	7	19,0	5	5	17,9	5	4	27,3	8	5	27,3	5	9
5184 Gandria	28,2	26	19	28,2	28	17	24,8	27	12	34,0	24	30	34,0	25	28
5185 Gentilino	42,3	160	89	42,3	164	79	33,9	147	56	44,8	182	89	44,8	139	130
5186 Grancia	26,0	19	13	26,0	19	13	25,6	18	13	39,2	13	38	39,2	14	37
5187 Gravesano	27,8	72	47	27,8	83	36	21,9	72	21	32,1	87	50	32,1	54	85
5188 Iseo	50,0	10	7	50,0	9	8	54,3	13	6	56,8	11	10	56,8	12	9
5189 Lamone	24,4	107	54	24,4	124	34	23,5	111	39	38,5	144	108	38,5	80	173
5190 Lopagno	22,0	24	24	22,0	32	15	22,0	34	17	23,7	27	25	23,7	9	43
5191 Lugaggia	29,3	54	32	29,3	65	18	24,4	49	21	40,7	67	58	40,7	47	77
5192 Lugano	29,9	2.870	1.373	29,9	3.008	1.206	27,2	2.921	904	36,6	3.423	1.737	36,6	2.406	2.742
5193 Magliaso	27,2	115	46	27,2	122	37	27,9	115	47	35,2	121	91	35,2	87	128
5194 Manno	35,9	100	38	35,9	107	31	32,6	91	35	43,6	96	80	43,6	85	94
5195 Maroggia	28,7	63	37	28,7	68	32	28,7	62	34	38,5	86	51	38,5	72	64
5196 Massagno	34,8	726	330	34,8	793	255	32,4	746	224	41,0	949	310	41,0	670	583
5197 Melano	24,8	89	41	24,8	101	27	69,3	246	86	30,6	99	66	30,6	81	82
5198 Melide	32,6	145	66	32,6	163	48	27,4	133	45	38,0	168	85	38,0	101	152
5199 Mezzovico-Vira	19,6	39	43	19,6	56	25	19,9	61	30	29,8	96	32	29,8	56	72
5200 Migliaglia	16,8	11	11	16,8	15	7	22,5	17	12	35,2	25	16	35,2	10	35
5201 Montagnola	39,3	233	117	39,3	231	118	45,4	312	92	48,5	335	106	48,5	214	225
5202 Monteggio	23,6	68	34	23,6	86	15	23,7	41	59	31,7	59	84	31,7	49	93
5203 Morcote	38,9	93	36	38,9	99	28	30,6	75	27	40,8	91	49	40,8	81	59
5204 Mugena	21,1	7	8	21,1	11	4	21,3	12	4	25,7	6	12	25,7	9	10
5205 Muzzano	34,2	84	33	34,2	82	36	33,2	84	34	43,8	92	69	43,8	87	73
5206 Neggio	35,5	46	19	35,5	45	19	35,9	49	19	44,1	43	42	44,1	54	32
5207 Novaggio	31,9	68	48	31,9	84	30	72,8	182	69	32,6	68	54	32,6	61	62
5208 Origgio	40,4	85	45	40,4	94	36	34,1	75	36	41,9	71	67	41,9	63	73
5209 Pambio-Noranco	24,5	30	14	24,5	37	7	31,9	32	22	29,9	27	28	29,9	20	31
5210 Paradiso	28,2	261	112	28,2	273	98	24,5	227	110	32,4	281	165	32,4	184	263
5211 Pazzallo	30,7	103	32	30,7	103	32	28,1	82	40	34,2	72	77	34,2	70	78

Tab. 2 Votazioni federali nei comuni ticinesi da giugno 1981 a dicembre 1994

N. progressivo (vedi tab.1)	306			307			308			309			310		
	Part. %	Si	No	Part. %	Si	No	Part. %	Si	No	Part. %	Si	No	Part. %	Si	No
5212 Ponte Capriasca	36,3	123	45	36,3	135	33	29,3	101	39	32,4	93	66	32,4	93	67
5213 Ponte Tresa	42,6	127	67	42,6	138	58	28,0	100	27	39,5	112	75	39,5	67	115
5214 Porza	32,4	122	66	32,4	136	50	34,1	140	53	38,4	142	84	38,4	107	121
5215 Pregassona	29,0	574	194	29,0	596	163	25,1	443	227	33,6	522	377	33,6	417	486
5216 Pura	25,3	88	45	25,3	91	40	23,6	86	40	34,1	111	69	34,1	72	115
5217 Rivera	26,2	106	79	26,2	139	44	24,2	127	43	30,0	139	76	30,0	139	76
5218 Roveredo Capriasca	36,4	22	10	36,4	25	7	29,6	12	14	41,1	15	22	41,1	22	14
5219 Rovio	41,2	101	33	41,2	106	29	40,8	88	48	47,3	66	88	47,3	99	52
5220 Sala Capriasca	29,7	124	48	29,7	129	43	24,0	94	45	28,0	84	91	28,0	70	105
5221 Savosa	37,4	195	119	37,4	227	86	30,7	186	72	38,8	204	128	38,8	164	171
5222 Sessa	30,8	84	26	30,8	90	21	24,9	58	34	43,5	83	64	43,5	70	80
5223 Sigririno	30,7	18	32	30,7	31	19	17,9	26	4	31,1	30	20	31,1	12	34
5224 Sonvico	18,5	119	45	18,5	141	23	17,8	109	49	33,0	157	142	33,0	95	206
5225 Sorenago	39,1	185	91	39,1	208	67	35,3	183	61	43,5	236	66	43,5	144	158
5226 Tesserete	35,8	163	132	35,8	221	72	38,4	245	59	45,5	216	149	45,5	153	212
5227 Torricella-Taverne	24,4	144	75	24,4	177	43	21,3	137	50	30,4	147	133	30,4	117	169
5228 Vaglio	35,0	59	30	35,0	72	18	23,5	34	23	36,4	35	55	36,4	33	54
5229 Valcolla	26,5	60	38	26,5	85	10	27,6	61	39	36,4	60	75	36,4	54	81
5230 Vernate	43,5	56	29	43,5	73	12	35,3	40	30	47,2	53	37	47,2	35	55
5231 Vezia	33,3	161	68	33,3	175	54	28,6	154	50	36,4	169	97	36,4	131	131
5232 Vezio	28,2	23	14	28,2	29	8	35,1	27	20	34,3	22	22	34,3	10	33
5233 Vico-Morcote	43,0	38	14	43,0	36	15	36,9	29	16	47,6	28	30	47,6	29	29
5234 Viganello	29,4	594	220	29,4	633	180	27,6	527	218	35,8	631	357	35,8	412	556
5235 Villa Luganese	26,6	31	16	26,6	37	10	26,5	40	8	26,8	38	10	26,8	30	18
Distretto di Mendrisio	28,3	4.517	2.121	28,3	5.263	1.327	27,8	4.808	1.680	34,2	4.889	3.199	34,2	3.776	4.249
5241 Arzo	33,1	121	42	33,1	138	25	28,0	118	20	39,3	123	71	39,3	81	100
5242 Balerna	22,1	333	132	22,1	390	74	31,1	443	208	36,9	442	331	36,9	362	403
5243 Besazio	34,4	51	34	34,4	69	16	32,6	67	18	37,8	59	42	37,8	51	49
5244 Bruzella	29,4	30	5	29,4	26	8	19,4	21	3	28,9	12	22	28,9	14	19
5245 Cabbio	26,5	11	21	26,5	15	17	16,4	11	6	22,0	17	8	22,0	9	16
5246 Caneggio	29,4	43	21	29,4	48	15	26,5	45	12	30,2	45	21	30,2	38	28
5247 Capolago	38,4	80	40	38,4	86	35	33,0	68	35	42,6	93	43	42,6	47	86
5248 Casima	27,3	4	8	27,3	11	1	21,4	5	4	34,2	12	2	34,2	2	12
5249 Castel San Pietro	28,4	186	95	28,4	215	64	26,4	192	69	35,1	243	113	35,1	162	187
5250 Chiasso	32,9	874	405	32,9	1.012	259	31,5	948	270	39,6	964	575	39,6	672	851
5251 Coldrerio	21,5	183	93	21,5	220	52	24,7	200	104	30,5	228	155	30,5	182	203
5252 Genestrerio	21,8	54	32	21,8	63	25	23,4	77	16	32,6	71	60	32,6	55	75
5253 Ligornetto	24,5	123	58	24,5	146	34	23,7	115	60	26,1	109	96	26,1	106	96
5254 Mendrisio	27,0	668	308	27,0	743	222	22,7	603	216	33,6	738	464	33,6	553	647
5255 Meride	27,4	46	11	27,4	58	2	31,7	47	16	34,7	38	36	34,7	39	35
5256 Monte	23,7	8	1	23,7	8	-	28,2	10	1	40,0	6	9	40,0	10	6
5257 Morbio Inferiore	29,4	327	192	29,4	412	104	27,6	382	111	30,6	350	209	30,6	276	281
5258 Morbio Superiore	25,8	62	31	25,8	69	24	34,2	95	24	28,1	54	43	28,1	57	39
5259 Muggio	22,6	20	24	22,6	35	6	18,9	34	3	32,7	32	30	32,7	30	33
5260 Novazzano	25,0	201	73	25,0	221	46	29,2	228	85	29,9	186	149	29,9	153	181
5262 Rancate	30,9	147	82	30,9	185	40	25,8	140	50	30,9	135	91	30,9	106	121
5263 Riva San Vitale	30,5	227	109	30,5	260	75	27,6	221	83	35,7	247	148	35,7	175	221
5264 Sagno	33,8	34	12	33,8	37	7	28,7	32	7	38,1	26	26	38,1	41	9
5265 Salorino	36,2	64	37	36,2	69	33	37,2	73	25	35,2	67	31	35,2	47	49
5266 Stabio	25,1	250	96	25,1	298	46	24,2	234	108	30,8	253	190	30,8	182	260
5267 Tremona	39,9	55	30	39,9	61	23	28,4	49	10	34,9	37	35	34,9	36	36
5268 Vacallo	32,7	315	129	32,7	368	74	33,8	350	116	35,4	302	199	35,4	290	206
Distretto di Riviera	21,7	709	393	21,7	863	228	21,5	718	356	27,9	735	681	27,9	524	890
5281 Biasca	21,5	407	178	21,5	446	130	21,0	343	228	28,5	362	413	28,5	277	498
5282 Claro	16,7	82	61	16,7	115	27	22,2	129	47	20,7	117	70	20,7	75	109
5283 Cresciano	17,9	29	22	17,9	37	14	13,8	16	25	29,9	48	33	29,9	17	62
5284 Irgna	23,4	37	13	23,4	42	8	12,3	21	6	22,4	21	28	22,4	15	32

Tab. 2 Votazioni federali nei comuni ticinesi da giugno 1981 a dicembre 1994

N. progressivo (vedi tab.1)	306			307			308			309			310		
	Part. %	SI	No	Part. %	SI	No	Part. %	SI	No	Part. %	SI	No	Part. %	SI	No
5285 Lodrino	22,3	87	45	22,3	115	16	22,8	107	22	31,0	101	80	31,0	76	108
5286 Osogna	35,6	67	74	35,6	108	33	32,4	102	28	36,3	86	57	36,3	64	81
Distretto di Vallemaggia	24,7	483	277	24,7	545	196	23,8	526	227	26,7	510	328	26,7	389	445
5301 Aurigeno	19,0	15	15	19,0	18	11	19,5	17	15	18,5	20	10	18,5	14	15
5302 Avegno	41,8	77	30	41,8	78	29	28,9	40	33	35,0	46	45	35,0	32	59
5303 Bignasco	24,7	23	14	24,7	21	16	22,3	26	7	22,7	18	10	22,7	11	18
5304 Bosco-Gurin	22,7	9	6	22,7	7	6	15,2	8	2	25,4	10	6	25,4	7	9
5305 Broglio	19,6	6	4	19,6	8	2	23,5	8	4	21,6	6	5	21,6	3	8
5306 Brontallo	14,0	2	5	14,0	1	4	30,8	13	3	11,5	5	1	11,5	3	3
5307 Campo Vallemaggia	19,7	2	8	19,7	8	3	21,7	10	3	13,3	7	1	13,3	5	3
5308 Cavigno	27,5	66	27	27,5	76	9	29,6	80	24	31,0	67	38	31,0	63	42
5309 Cerentino	13,0	4	2	13,0	4	2	11,1	3	3	22,6	9	2	22,6	2	9
5310 Cevio	21,0	31	23	21,0	36	16	29,4	63	14	29,2	45	31	29,2	39	34
5311 Coglio	30,2	12	4	30,2	14	1	40,7	16	6	44,8	13	13	44,8	12	14
5312 Fusio	20,4	8	3	20,4	9	2	15,7	8	–	18,4	7	1	18,4	7	2
5313 Giumaglio	18,9	14	9	18,9	14	8	19,4	14	9	31,0	25	14	31,0	10	29
5314 Gordevio	24,7	65	23	24,7	75	12	26,2	45	51	23,8	30	56	23,8	50	36
5315 Linescio	34,0	12	5	34,0	13	5	24,1	10	3	23,2	10	3	23,2	9	4
5316 Lodano	27,8	15	10	27,8	18	7	16,9	9	5	28,4	12	13	28,4	15	10
5317 Maggia	22,2	38	28	22,2	49	17	21,8	54	14	27,0	69	18	27,0	38	50
5318 Menzonio	25,0	14	4	25,0	8	8	18,9	10	4	19,5	8	7	19,5	7	8
5319 Moghegno	26,4	21	19	26,4	29	13	29,9	40	10	40,2	44	24	40,2	29	36
5320 Peccia	29,8	22	23	29,8	27	16	20,1	17	15	25,3	26	14	25,3	9	31
5321 Prato-Sornico	15,0	9	3	15,0	11	1	10,3	8	–	14,3	6	5	14,3	5	6
5322 Someo	16,6	18	12	16,6	21	8	16,0	27	2	20,7	27	11	20,7	19	19
Riepilogo distretti															
Bellinzona	26,8	3.631	2.224	26,8	4.592	1.246	24,4	3.923	1.387	34,0	4.370	3.067	34,0	2.999	4.412
Blenio	23,4	517	376	23,4	670	220	21,3	580	204	26,4	596	405	26,4	351	652
Leventina	30,3	1.048	778	30,3	1.308	491	29,5	1.317	425	34,4	1.318	754	34,4	912	1.154
Locarno	26,3	5.386	2.456	26,3	5.936	1.872	25,6	5.177	2.410	30,8	5.927	3.344	30,8	4.606	4.579
Lugano	30,8	12.147	5.852	30,8	13.358	4.532	28,7	12.057	4.629	36,4	13.268	8.286	36,4	9.960	11.538
Mendrisio	28,3	4.517	2.121	28,3	5.263	1.327	27,8	4.808	1.680	34,2	4.889	3.199	34,2	3.776	4.249
Riviera	21,7	709	393	21,7	863	228	21,5	718	356	27,9	735	681	27,9	524	890
Vallemaggia	24,7	483	277	24,7	545	196	23,8	526	227	26,7	510	328	26,7	389	445

Tab. 2 Votazioni federali nei comuni ticinesi da giugno 1981 a dicembre 1994

N. progressivo (vedi tab.1)	311					312			313			314		
	Part. %	Si	No	Controprogetto		Part. %	Si	No	Part. %	Si	No	Part. %	Si	No
Distretto di Bellinzona	28,2	4.964	1.055	710	5.183	25,1	4.095	1.473	25,1	4.001	1.517	33,3	3.926	3.566
5001 Arbedo-Castione	26,8	388	60	24	376	22,1	253	118	22,1	245	119	32,4	291	258
5002 Bellinzona	29,0	2.219	374	383	2.357	25,7	1.817	654	25,7	1.791	666	32,6	1.793	1.367
5003 Cadenazzo	29,3	131	51	25	149	26,2	129	36	26,2	121	41	39,3	112	141
5004 Camorino	28,9	226	56	21	225	30,1	217	83	30,1	207	86	34,8	188	159
5005 Giubiasco	27,2	752	215	110	788	23,9	643	213	23,9	630	227	33,0	622	591
5006 Gnosca	29,7	69	9	6	70	25,7	51	19	25,7	49	21	28,0	44	32
5007 Gorduno	28,5	78	22	11	81	29,1	85	17	29,1	82	20	38,2	65	73
5008 Gudo	30,7	62	24	15	68	27,9	66	16	27,9	59	22	40,9	60	60
5009 Isole	19,0	41	9	7	41	16,5	39	10	16,5	34	14	36,7	20	88
5010 Lumino	31,3	162	25	8	165	26,3	107	51	26,3	106	50	32,1	111	82
5011 Medeglia	34,1	78	10	7	76	25,1	48	12	25,1	48	9	39,4	45	56
5012 Moleno	25,5	9	4	3	9	17,7	5	4	17,7	5	4	37,3	8	11
5013 Montecarasso	26,8	244	38	17	242	21,9	180	51	21,9	178	50	28,2	127	172
5014 Pianezzo	29,9	60	21	12	63	29,9	66	16	29,9	63	19	37,5	53	51
5015 Preonzo	23,2	50	20	5	61	20,1	43	16	20,1	43	12	27,7	33	53
5016 Robasacco	30,3	11	11	9	11	27,9	6	15	27,9	8	12	52,0	15	25
5017 Sant'Antonino	21,3	103	24	12	108	24,6	99	53	24,6	92	57	35,5	108	122
5018 Sant'Antonio	25,8	30	3	2	30	22,5	20	9	22,5	24	5	46,3	19	37
5019 Sementina	29,0	251	79	33	263	26,7	221	80	26,7	216	83	33,9	212	188
Distretto di Blenio	24,1	690	205	171	670	18,9	547	173	18,9	527	185	33,1	522	747
5031 Aquila	21,1	65	16	10	60	15,3	45	12	15,3	44	14	32,1	53	69
5032 Campo Blenio	22,2	7	7	2	12	25,4	15	1	25,4	13	3	32,3	8	12
5033 Castro	18,5	9	1	1	9	20,0	4	7	20,0	5	6	28,1	2	14
5034 Corzoneso	31,2	39	23	20	34	21,9	45	3	21,9	40	7	31,5	36	32
5035 Dongio	24,5	48	22	55	13	24,6	56	13	24,6	55	12	36,0	50	54
5036 Ghirone	20,8	6	4	1	8	21,3	6	3	21,3	5	4	40,4	3	15
5037 Largarò	19,1	2	1	2	2	26,3	3	2	26,3	2	2	55,0	1	10
5038 Leontica	26,7	45	14	7	44	20,0	37	11	20,0	36	11	23,8	34	23
5039 Lottigna	26,5	13	5	3	15	25,8	11	6	25,8	12	5	34,4	7	15
5040 Ludiano	41,4	61	13	5	59	34,5	49	17	34,5	51	15	46,6	41	54
5041 Malvaglia	23,1	151	43	28	164	16,0	98	40	16,0	93	44	41,5	114	246
5042 Marolita	7,4	3	1	—	3	11,3	5	1	11,3	4	2	22,7	2	7
5043 Olivone	22,1	112	19	12	116	14,0	57	26	14,0	44	37	26,7	72	92
5044 Ponto Valentino	24,9	45	8	7	41	17,9	33	7	17,9	34	6	25,7	37	17
5045 Prugiasco	15,0	9	9	2	16	11,0	9	4	11,0	11	2	36,0	5	35
5046 Semione	25,2	41	12	10	41	22,5	39	10	22,5	45	2	23,4	25	26
5047 Torre	22,4	34	7	6	33	24,0	35	10	24,0	33	13	29,2	32	26
Distretto di Leventina	29,9	1.282	488	275	1.384	29,0	1.376	356	29,0	1.281	440	39,1	1.212	1.140
5061 Airolo	26,7	234	85	37	257	27,1	236	89	27,1	218	105	43,4	270	243
5062 Anzonico	28,4	16	3	—	16	33,3	18	4	33,3	18	4	31,8	12	8
5063 Bedretto	12,7	9	1	—	7	16,5	12	1	16,5	10	1	14,3	7	3
5064 Bodio	34,9	154	48	32	154	33,2	144	49	33,2	143	51	37,8	72	147
5065 Calonico	37,5	11	1	1	10	33,3	8	2	33,3	7	3	25,0	5	3
5066 Calpiogna	30,6	15	—	—	15	32,7	12	4	32,7	14	2	38,8	8	11
5067 Campello	57,9	16	5	4	18	63,2	20	3	63,2	11	10	54,6	21	3
5068 Cavagnago	19,5	7	8	5	10	35,5	18	9	35,5	17	10	44,3	22	13
5069 Chiggionna	32,9	55	24	5	71	32,8	69	14	32,8	68	15	35,8	52	38
5070 Chironico	27,7	70	27	13	80	33,2	99	15	33,2	80	31	35,8	52	73
5071 Dalpe	23,5	19	9	2	26	21,9	24	2	21,9	20	4	32,5	21	17
5072 Faido	33,9	161	84	45	184	29,8	188	39	29,8	176	48	43,0	182	140
5073 Giornico	35,1	161	33	24	160	30,1	124	47	30,1	115	55	42,6	134	110
5074 Mairengo	38,9	27	16	4	34	22,6	22	3	22,6	20	5	48,3	21	35
5075 Osco	43,6	15	26	13	25	36,2	31	3	36,2	30	4	51,1	20	24
5076 Personico	24,2	34	17	10	36	22,3	40	8	22,3	35	13	27,1	30	28
5077 Pollegio	31,4	80	16	13	83	27,9	65	22	27,9	64	23	33,9	57	46
5078 Prato Leventina	21,8	37	11	12	33	22,5	43	6	22,5	44	6	31,1	54	14

Tab. 2 Votazioni federali nei comuni ticinesi da giugno 1981 a dicembre 1994

N. progressivo (vedi tab.1)	311					312			313			314		
	Part. %	Sì	No	Controprogetto		Part. %	Sì	No	Part. %	Sì	No	Part. %	Sì	No
5079 Quinto	24,6	130	58	42	131	28,3	175	32	28,3	163	46	36,9	140	148
5080 Rossura	37,5	16	6	5	15	20,9	10	2	20,9	11	1	42,9	16	14
5081 Sobrio	37,8	15	10	8	19	28,6	18	2	28,6	17	3	40,9	16	22
Distretto di Locarno	28,2	6.090	2.321	1.149	6.431	26,9	5.433	2.681	26,9	5.256	2.789	31,2	5.910	3.741
5091 Ascona	29,3	502	284	122	572	28,2	521	258	28,2	496	277	32,5	624	294
5092 Auessio	31,8	9	4	2	11	26,2	8	3	26,2	8	3	38,1	6	8
5093 Berzona	21,2	6	4	2	8	30,0	11	4	30,0	9	6	33,3	11	5
5094 Borgnone	20,8	27	7	5	30	12,7	18	4	12,7	18	3	24,4	18	22
5095 Brione Verzasca	10,2	10	7	2	11	15,5	26	3	15,5	24	3	27,5	28	25
5096 Brione s/Minusio	34,7	63	31	21	68	30,8	46	42	30,8	52	34	44,0	71	60
5097 Brissago	30,1	255	102	43	280	26,4	217	102	26,4	196	123	32,1	246	144
5098 Caviano	34,2	33	3	4	27	34,5	25	14	34,5	25	14	40,0	16	30
5099 Cavigliano	33,1	72	30	16	85	25,2	61	23	25,2	56	26	31,5	64	44
5100 Comologno	22,9	31	–	–	24	17,9	9	14	17,9	8	15	20,8	18	13
5101 Contone	28,2	59	18	11	63	27,1	48	23	27,1	51	18	31,4	45	40
5102 Corippo	36,4	10	–	–	10	39,4	7	5	39,4	8	4	34,3	7	5
5103 Crana	20,8	15	–	–	14	23,5	14	2	23,5	12	4	20,0	10	5
5104 Cugnasco	28,1	75	33	17	86	23,5	66	30	23,5	68	28	30,9	56	68
5105 Frasco	19,5	6	2	2	5	19,6	4	5	19,6	5	4	17,7	3	6
5106 Gerra Gambarogno	27,9	40	15	9	36	26,0	38	15	26,0	41	12	31,9	45	20
5107 Gerra Verzasca	25,1	101	33	19	102	18,8	80	23	18,8	74	29	27,1	74	79
5108 Gordola	20,8	275	86	41	286	21,5	263	118	21,5	253	126	25,7	254	217
5109 Gresso	40,0	17	7	5	16	41,7	22	2	41,7	13	11	43,1	11	13
5110 Indemini	23,4	10	4	2	12	19,4	7	7	19,4	8	6	35,5	20	2
5111 Intragna	24,7	122	32	10	133	21,6	75	61	21,6	75	58	21,8	69	73
5112 Lavertezzo	19,9	50	29	10	64	22,8	66	21	22,8	61	23	32,4	60	71
5113 Locarno	28,0	1.575	456	271	1.524	24,8	1.232	606	24,8	1.244	582	30,4	1.390	889
5114 Loco	27,4	34	7	5	36	17,5	12	12	17,5	12	12	26,3	29	12
5115 Losone	30,2	560	237	112	594	30,4	530	292	30,4	499	317	33,3	578	346
5116 Magadino	30,2	164	53	20	174	27,3	128	74	27,3	122	77	33,6	128	124
5117 Mergoscia	25,6	23	8	4	25	27,8	24	10	27,8	20	14	23,2	13	16
5118 Minusio	27,7	686	286	144	743	27,3	666	303	27,3	631	329	29,7	694	365
5119 Mosogno	31,0	14	4	–	16	26,3	7	8	26,3	5	6	25,4	7	8
5120 Muralto	33,3	390	166	75	433	30,9	347	139	30,9	331	153	35,5	379	202
5121 Orselina	35,6	92	83	41	118	32,5	100	63	32,5	105	55	41,0	144	65
5122 Palagnedra	20,6	14	1	1	13	17,8	12	1	17,8	10	3	16,9	10	1
5123 Piazzogna	26,5	31	10	5	33	23,8	22	15	23,8	23	15	38,3	33	29
5125 Ronco s/Ascona	32,4	102	30	12	94	29,4	70	50	29,4	71	47	31,2	82	51
5126 Russo	15,9	11	3	1	11	16,7	13	2	16,7	11	4	19,4	8	10
5127 San Nazzaro	27,7	86	25	19	85	28,0	65	43	28,0	63	45	33,7	89	46
5128 Sant'Abbondio	34,9	19	18	8	29	43,8	40	9	43,8	37	11	43,9	39	11
5129 Sonogno	17,7	6	6	3	9	19,1	10	2	19,1	7	4	32,4	10	11
5130 Tegna	32,5	82	21	10	86	63,6	124	72	63,6	116	79	29,6	65	41
5131 Tenero-Contra	31,0	177	95	34	220	33,3	196	100	33,3	182	112	34,4	210	115
5132 Vergeletto	22,1	13	7	4	16	33,3	22	7	33,3	22	8	35,4	20	14
5133 Verscio	30,2	111	33	16	109	25,7	76	42	25,7	74	42	38,3	111	70
5134 Vira Gambarogno	33,0	90	40	21	101	34,4	88	46	34,4	95	39	41,8	100	66
5135 Vogorno	11,4	22	1	–	19	12,3	17	6	12,3	15	8	9,4	15	5
Distretto di Lugano	31,0	13.282	5.097	2.345	14.774	27,1	11.358	4.782	27,1	11.200	4.834	35,7	12.455	9.312
5141 Agno	25,1	268	103	34	314	22,2	222	99	22,2	223	93	31,2	261	206
5142 Agra	27,6	33	12	13	28	27,9	33	16	27,9	34	15	40,9	37	37
5143 Aranno	32,3	38	12	6	40	30,9	38	9	30,9	42	5	37,3	29	28
5144 Arogno	25,2	114	32	9	132	20,6	87	32	20,6	83	34	28,9	89	80
5145 Arosio	23,8	31	17	6	40	20,3	37	5	20,3	31	11	26,9	38	19
5146 Astano	33,3	50	14	5	55	30,6	40	18	30,6	40	19	33,2	29	34
5147 Barbengo	32,0	110	18	8	109	30,2	71	47	30,2	66	50	37,2	88	61
5148 Bedano	34,2	114	23	14	112	27,3	79	32	27,3	82	26	40,2	87	71

Tab. 2 Votazioni federali nei comuni ticinesi da giugno 1981 a dicembre 1994

N. progressivo (vedi tab.1)	311					312			313			314		
	Part. %	Controprogetto				Part. %	Sì	No	Part. %	Sì	No	Part. %	Sì	No
Sì		No	Sì	No										
5149 Bedigliora	23,6	50	12	5	55	18,8	32	18	18,8	28	20	26,8	42	33
5150 Bidogno	19,2	38	8	2	44	21,8	37	16	21,8	32	21	22,9	35	22
5151 Bioggio	31,0	120	80	26	161	34,4	137	83	34,4	155	64	36,2	164	87
5153 Bironico	25,8	49	27	16	57	26,9	55	23	26,9	55	22	32,7	37	58
5154 Bissone	30,0	73	44	27	81	28,4	93	21	28,4	82	31	36,2	86	63
5155 Bogno	31,5	25	4	3	24	27,0	22	2	27,0	18	5	34,9	18	12
5156 Bosco-Luganese	33,1	38	7	—	42	25,7	26	8	25,7	29	6	36,4	31	19
5158 Breganzona	32,2	431	192	85	501	28,4	399	150	28,4	403	142	35,8	456	246
5159 Breno	35,3	44	11	4	48	30,7	27	20	30,7	25	22	35,9	27	27
5160 Brusino-Arsizio	29,5	57	27	16	58	31,4	54	30	31,4	54	32	37,8	57	44
5161 Cademario	35,2	88	24	14	83	33,3	68	32	33,3	68	32	39,2	70	50
5162 Cadempino	34,4	106	48	34	118	30,4	100	43	30,4	96	45	39,8	92	105
5163 Cadro	26,6	132	34	11	151	36,8	134	90	36,8	139	83	32,4	107	99
5164 Cagiallo	32,0	73	32	15	85	31,6	70	38	31,6	77	31	33,5	55	60
5165 Camignolo	24,4	57	18	9	61	21,1	43	24	21,1	39	26	35,2	55	60
5167 Canobbio	35,1	255	57	35	273	27,1	164	81	27,1	180	66	36,9	189	149
5168 Carabbia	29,8	39	25	11	49	28,9	47	17	28,9	37	27	33,3	51	22
5169 Carabietta	28,6	9	5	3	10	24,5	9	1	24,5	8	1	56,0	11	17
5170 Carona	35,4	59	38	23	66	31,5	60	30	31,5	50	40	35,9	78	25
5171 Caslano	34,1	276	108	61	277	30,3	243	106	30,3	230	119	36,4	252	196
5173 Certara	14,1	6	6	3	9	13,8	9	3	13,8	9	3	14,3	3	8
5174 Cimadara	14,3	9	2	1	10	16,4	7	4	16,4	7	4	38,9	27	8
5175 Cimo	34,1	22	9	3	27	34,8	11	21	34,8	16	16	46,3	20	24
5176 Comano	42,5	240	82	43	264	33,6	188	70	33,6	184	73	41,1	212	112
5177 Corticiasca	13,8	11	1	—	10	13,4	6	5	13,4	6	5	15,9	3	9
5178 Croglio	26,2	93	18	10	97	24,1	73	33	24,1	74	32	32,9	89	66
5179 Cureggia	48,7	6	11	2	15	46,2	16	2	46,2	16	2	52,5	16	4
5180 Cureglia	39,0	121	72	31	151	35,0	128	52	35,0	122	57	42,6	156	63
5181 Curio	31,8	51	15	5	45	30,0	50	14	30,0	51	12	34,1	51	24
5182 Davesco-Soragno	20,4	82	21	10	89	16,1	46	36	16,1	47	33	33,5	70	108
5183 Fescoggia	21,7	8	4	3	6	15,0	7	2	15,0	8	1	25,0	7	8
5184 Gandria	27,9	30	11	1	38	20,6	21	9	20,6	20	9	42,5	27	32
5185 Gentilino	39,6	152	89	36	191	34,6	147	72	34,6	153	65	43,5	184	96
5186 Grancia	35,3	36	9	4	39	28,9	24	15	28,9	25	15	32,2	22	22
5187 Gravesano	24,6	79	30	12	87	21,9	61	31	21,9	61	31	35,0	99	58
5188 Iseo	51,4	12	7	2	17	46,2	8	10	46,2	10	8	52,8	12	7
5189 Lamone	29,8	167	31	14	184	25,9	122	47	25,9	117	53	34,8	118	118
5190 Lopagno	19,8	32	13	10	29	23,1	35	16	23,1	31	20	27,3	29	38
5191 Lugaggia	34,7	75	23	16	82	31,8	65	30	31,8	67	28	42,8	72	56
5192 Lugano	30,9	3.018	1.301	532	3.477	25,2	2.615	948	25,2	2.571	969	34,2	2.739	2.155
5193 Magliaso	27,8	116	52	29	120	30,1	136	48	30,1	130	54	39,9	149	99
5194 Manno	38,3	123	42	21	136	33,2	113	37	33,2	113	36	38,6	107	64
5195 Maroggia	30,0	75	34	9	97	30,6	71	37	30,6	59	49	36,3	82	46
5196 Massagno	35,4	788	295	151	851	29,3	658	245	29,3	672	225	38,4	729	451
5197 Melano	30,9	121	37	20	126	26,6	104	33	26,6	98	38	33,3	110	66
5198 Melide	36,8	159	79	44	170	35,0	160	69	35,0	158	67	43,2	186	112
5199 Mezzovico-Vira	20,1	69	23	12	69	18,1	72	13	18,1	68	16	25,9	56	65
5200 Miglieglia	27,7	28	5	3	29	19,8	12	13	19,8	13	12	27,0	18	19
5201 Montagnola	38,6	217	134	53	286	35,3	234	89	35,3	231	89	44,7	262	159
5202 Monteggio	24,6	92	17	4	90	20,8	67	25	20,8	62	30	32,9	90	64
5203 Morcote	42,5	109	37	16	120	35,0	78	39	35,0	76	41	42,7	98	47
5204 Mugena	21,3	12	3	2	10	23,3	11	6	23,3	12	5	29,9	14	9
5205 Muzzano	33,7	85	52	17	114	31,0	90	31	31,0	86	35	39,1	106	62
5206 Neggio	30,3	46	13	9	46	28,9	45	13	28,9	36	22	38,7	55	24
5207 Novaggio	26,6	82	24	13	78	24,6	67	33	24,6	60	39	27,3	68	48
5208 Origgio	34,8	91	31	17	94	34,2	74	47	34,2	70	51	37,6	101	52
5209 Pambio-Noranco	26,0	38	9	4	40	22,5	27	12	22,5	21	18	36,4	35	32
5210 Paradiso	28,7	277	118	62	299	25,5	259	103	25,5	252	106	34,0	285	201
5211 Pazzallo	27,8	84	30	12	89	23,6	57	46	23,6	61	40	33,1	96	52

Tab. 2 Votazioni federali nei comuni ticinesi da giugno 1981 a dicembre 1994

N. progressivo (vedi tab.1)	311					312					313			314		
	Part. %	Controprogetto				Part. %	Si		No	Part. %	Si		No	Part. %	Si	
Si		No	Si	No	Si		No	Si			No	Si			No	
5212 Ponte Capriasca	36,9	122	52	25	131	31,7	109	42	31,7	95	55	33,4	100	68		
5213 Ponte Tresa	28,8	89	40	25	98	29,2	88	43	29,2	93	39	42,4	119	85		
5214 Porza	36,0	136	76	28	168	30,7	122	64	30,7	118	68	41,0	151	108		
5215 Pregassona	27,8	555	192	97	593	23,4	437	186	23,4	422	202	34,5	538	401		
5216 Pura	27,1	102	46	19	123	25,5	103	36	25,5	94	45	36,1	96	113		
5217 Rivera	28,9	154	59	29	174	28,0	154	49	28,0	146	57	37,6	123	157		
5218 Roveredo Capriasca	35,6	30	1	1	29	33,7	18	12	33,7	18	11	42,2	22	13		
5219 Rovio	43,5	115	21	15	112	38,0	86	39	38,0	82	42	40,5	89	47		
5220 Sala Capriasca	30,8	141	52	24	157	25,7	97	65	25,7	107	56	35,2	131	90		
5221 Savosa	36,0	223	88	38	255	28,1	166	85	28,1	171	78	40,7	231	148		
5222 Sessa	26,2	80	18	13	78	22,7	52	31	22,7	48	34	43,2	88	65		
5223 Sigrino	19,6	21	9	4	22	14,6	17	5	14,6	13	9	27,0	13	31		
5224 Sonvico	21,6	166	33	13	184	16,9	102	54	16,9	106	45	34,0	124	187		
5225 Sorengo	39,8	167	105	52	208	33,7	169	68	33,7	181	56	40,9	173	107		
5226 Tesserete	40,3	244	91	50	258	37,6	228	82	37,6	232	76	44,8	209	171		
5227 Torricella-Taverne	27,3	209	51	18	218	24,0	153	77	24,0	159	72	30,4	148	147		
5228 Vaglio	26,7	51	13	10	47	55,6	79	50	55,6	73	47	36,6	55	38		
5229 Valcolla	30,7	105	12	10	105	21,9	43	41	21,9	41	43	31,0	55	57		
5230 Vernate	38,5	52	21	8	58	34,2	53	14	34,2	44	21	44,1	46	47		
5231 Vezia	32,5	172	63	37	181	27,4	138	67	27,4	137	65	37,9	170	124		
5232 Vezio	30,5	37	5	4	29	24,0	15	20	24,0	12	23	30,8	21	23		
5233 Vico-Morcote	32,8	27	14	7	33	30,1	24	11	30,1	27	7	45,7	38	20		
5234 Viganello	28,7	615	193	77	671	23,6	476	180	23,6	478	171	33,2	505	424		
5235 Villa Luganese	27,5	30	20	10	37	22,2	28	11	22,2	24	15	31,2	36	23		
Distretto di Mendrisio	32,1	5.954	1.620	950	6.083	27,1	4.663	1.789	27,1	4.635	1.798	34,6	5.166	3.231		
5241 Arzo	31,5	122	34	24	121	24,3	85	37	24,3	88	33	39,7	114	84		
5242 Balerna	36,2	632	138	101	613	31,2	393	272	31,2	398	268	35,2	418	329		
5243 Besazio	37,2	76	10	13	64	27,8	56	19	27,8	54	21	36,9	68	31		
5244 Bruzella	32,3	29	11	6	32	24,0	25	5	24,0	24	5	32,0	20	18		
5245 Cabbio	17,5	14	7	6	14	13,3	11	4	13,3	8	7	29,8	6	30		
5246 Caneggio	25,0	48	6	6	47	27,1	50	11	27,1	48	12	24,3	44	11		
5247 Capolago	38,5	66	48	21	91	37,1	92	26	37,1	94	24	48,0	72	82		
5248 Casima	28,6	11	1	—	12	25,0	5	3	25,0	4	4	38,7	1	11		
5249 Castel San Pietro	31,7	235	94	53	283	29,3	218	83	29,3	211	88	35,3	236	135		
5250 Chiasso	35,6	1.079	307	155	1.151	30,1	918	277	30,1	926	266	37,8	919	607		
5251 Coldrerio	29,4	323	77	45	322	26,3	204	121	26,3	193	134	33,5	268	179		
5252 Genestrerio	25,6	85	24	8	94	23,4	72	23	23,4	65	29	29,5	91	43		
5253 Ligornetto	26,3	159	37	19	168	24,3	122	53	24,3	120	53	30,2	155	69		
5254 Mendrisio	27,6	766	205	111	792	22,5	637	168	22,5	612	192	32,2	725	457		
5255 Meride	37,9	68	10	4	66	34,1	43	25	34,1	43	25	32,7	44	27		
5256 Monte	28,2	7	4	1	10	40,0	12	4	40,0	12	4	39,5	13	2		
5257 Morbio Inferiore	29,1	416	120	82	419	25,1	355	120	25,1	363	110	32,6	390	222		
5258 Morbio Superiore	30,7	80	24	14	85	31,0	77	31	31,0	81	26	35,1	96	27		
5259 Muggio	22,8	44	7	4	44	28,2	47	8	28,2	47	8	25,0	35	14		
5260 Novazzano	31,5	265	71	41	258	27,1	230	76	27,1	203	103	33,2	257	128		
5262 Rancate	30,9	183	47	29	182	26,8	151	47	26,8	141	59	37,5	174	110		
5263 Riva San Vitale	31,4	256	88	46	267	27,2	205	101	27,2	220	85	33,3	210	176		
5264 Sagno	33,6	32	14	11	34	29,9	29	11	29,9	31	9	39,6	46	15		
5265 Salorino	36,7	66	39	18	86	26,9	60	20	26,9	62	16	42,0	68	50		
5266 Stabio	24,8	311	51	34	294	22,2	215	105	22,2	219	97	27,9	242	164		
5267 Tremona	33,0	43	24	14	50	29,8	47	12	29,8	50	9	40,6	54	32		
5268 Vacallo	48,4	538	122	84	504	30,6	304	127	30,6	318	111	40,1	400	178		
Distretto di Riviera	25,7	1.085	213	106	1.081	18,3	698	235	18,3	678	251	29,4	665	868		
5281 Biasca	26,7	614	109	65	603	17,1	328	130	17,1	320	137	29,2	338	473		
5282 Claro	19,0	140	30	14	145	14,7	102	34	14,7	97	37	25,5	105	128		
5283 Cresciano	18,5	39	11	6	39	16,3	35	9	16,3	33	11	22,3	22	38		
5284 Iragna	19,3	35	6	3	36	15,3	25	10	15,3	26	9	22,6	25	28		

Tab. 2 Votazioni federali nei comuni ticinesi da giugno 1981 a dicembre 1994

N. progressivo (vedi tab.1)	311						312			313			314		
	Part. %	Controprogetto			Part. %	Sì	No	Part. %	Sì	No	Part. %	Sì	No	Part. %	Sì
Sì		No	Sì	No											
5285 Lodrino	31,0	159	19	9	145	24,4	115	29	24,4	116	28	32,9	85	116	
5286 Osogna	34,1	98	38	9	113	28,8	93	23	28,8	86	29	42,6	90	85	
Distretto di Vallemaggia	27,9	670	210	129	691	24,6	585	203	24,6	527	246	31,7	571	454	
5301 Aurigeno	27,9	38	8	3	39	26,6	29	16	26,6	29	16	34,9	30	26	
5302 Avegno	44,9	95	23	12	101	37,3	62	37	37,3	59	40	38,8	72	31	
5303 Bignasco	30,3	26	14	6	31	29,9	33	7	29,9	24	16	33,6	28	19	
5304 Bosco-Gurin	18,2	9	2	2	8	17,2	9	2	17,2	10	–	19,7	6	6	
5305 Broglio	26,0	7	6	2	11	20,0	9	1	20,0	6	4	26,0	6	7	
5306 Brontallo	12,5	5	2	1	4	20,0	6	4	20,0	4	5	8,0	3	1	
5307 Campo Vallemaggia	18,6	6	3	1	7	11,9	6	1	11,9	5	2	18,6	4	7	
5308 Cavigno	32,7	78	29	28	69	33,1	85	26	33,1	82	28	32,9	82	35	
5309 Cerentino	15,1	6	2	2	6	15,4	7	1	15,4	2	6	12,8	–	6	
5310 Cevio	26,2	55	13	8	60	22,1	53	6	22,1	50	8	29,9	46	33	
5311 Coglio	36,2	17	4	3	15	47,4	18	8	47,4	16	9	49,2	19	10	
5312 Fusio	22,0	4	6	4	6	18,8	9	–	18,8	8	–	26,0	9	4	
5313 Giumaglio	22,3	17	11	5	22	16,3	13	8	16,3	12	8	29,7	18	20	
5314 Gordevio	28,9	96	15	15	82	20,3	48	30	20,3	46	31	29,2	51	63	
5315 Linescio	19,1	8	4	4	8	16,1	8	2	16,1	8	2	29,5	11	7	
5316 Lodano	25,0	20	2	1	19	13,5	8	5	13,5	9	4	33,0	12	20	
5317 Maggia	25,5	64	15	17	58	21,5	64	7	21,5	59	12	32,0	70	35	
5318 Menzonio	19,8	9	6	1	11	27,3	15	6	27,3	11	8	22,1	11	6	
5319 Moghegno	30,8	36	17	5	48	35,3	47	12	35,3	41	15	41,3	22	49	
5320 Peccia	24,8	25	13	8	26	21,8	22	12	21,8	18	15	38,0	30	27	
5321 Prato-Sornico	16,9	11	2	–	12	14,1	9	2	14,1	3	7	24,4	8	12	
5322 Someo	27,0	38	13	1	48	18,4	25	10	18,4	25	10	32,8	33	30	
Riepilogo distretti															
Bellinzona	28,2	4.964	1.055	710	5.183	25,1	4.095	1.473	25,1	4.001	1.517	33,3	3.926	3.566	
Blenio	24,1	690	205	171	670	18,9	547	173	18,9	527	185	33,1	522	747	
Leventina	29,9	1.282	488	275	1.384	29,0	1.376	356	29,0	1.281	440	39,1	1.212	1.140	
Locarno	28,2	6.090	2.321	1.149	6.431	26,9	5.433	2.681	26,9	5.256	2.789	31,2	5.910	3.741	
Lugano	31,0	13.282	5.097	2.345	14.774	27,1	11.358	4.782	27,1	11.200	4.834	35,7	12.455	9.312	
Mendrisio	32,1	5.954	1.620	950	6.083	27,1	4.663	1.789	27,1	4.635	1.798	34,6	5.166	3.231	
Riviera	25,7	1.085	213	106	1.081	18,3	698	235	18,3	678	251	29,4	665	868	
Vallemaggia	27,9	670	210	129	691	24,6	585	203	24,6	527	246	31,7	571	454	

Tab. 2 Votazioni federali nei comuni ticinesi da giugno 1981 a dicembre 1994

N. progressivo (vedi tab.1)	315			316			317			318			319		
	Part. %	Si	No	Part. %	Si	No	Part. %	Si	No	Part. %	Si	No	Part. %	Si	No
Distretto di Bellinzona	33,3	2.590	4.897	53,0	10.222	1.797	53,0	8.945	3.043	40,5	4.686	7.277	40,5	2.265	6.890
5001 Arbedo-Castione	32,4	211	337	51,1	706	161	51,1	578	284	51,1	401	467	37,0	215	419
5002 Bellinzona	32,6	1.211	1.951	56,1	4.735	713	56,1	4.075	1.362	56,1	2.283	3.141	42,5	1.023	3.092
5003 Cadenazzo	39,3	80	171	50,9	251	80	50,9	243	88	50,9	102	229	39,3	55	198
5004 Camorino	34,8	115	231	54,4	453	96	54,4	414	131	54,4	202	346	41,0	120	291
5005 Giubiasco	33,0	389	820	50,8	1.572	308	50,8	1.364	510	50,8	715	1.154	38,4	337	1.079
5006 Gnosca	28,0	33	44	53,6	132	17	53,6	121	29	53,6	69	80	38,9	29	79
5007 Gorduno	38,2	52	86	56,7	184	28	56,7	159	53	56,7	67	143	40,1	37	112
5008 Gudo	40,9	39	82	52,1	133	27	52,1	122	36	52,1	46	114	45,9	12	128
5009 Isole	36,7	11	97	40,0	100	18	40,0	91	27	40,0	30	88	39,2	15	100
5010 Lumino	32,1	67	126	50,7	295	17	50,7	259	51	50,7	103	207	38,1	65	168
5011 Medeglia	39,4	14	85	51,2	112	17	51,2	111	18	51,2	45	78	41,4	25	80
5012 Moleno	37,3	2	17	35,3	11	7	35,3	9	9	35,3	8	10	34,0	6	11
5013 Montecarasso	28,2	78	220	46,8	446	66	46,8	413	98	46,8	177	330	35,6	107	276
5014 Pianezzo	37,5	28	76	47,9	120	14	47,9	108	26	47,9	32	102	38,9	23	91
5015 Preonzo	27,7	20	66	42,5	111	20	42,5	102	27	42,5	39	89	34,4	25	82
5016 Robasacco	52,0	9	28	57,3	40	6	57,3	36	10	57,3	15	31	53,4	6	31
5017 Sant'Antonino	35,5	63	169	52,7	270	77	52,7	251	96	52,7	95	252	38,6	57	193
5018 Sant'Antonio	46,3	12	44	47,5	54	3	47,5	51	6	47,5	14	42	45,5	5	50
5019 Sementina	33,9	156	247	52,1	497	122	52,1	438	182	52,1	243	374	42,6	103	410
Distretto di Blenio	33,1	326	940	41,0	1.306	260	41,0	1.236	316	41,0	534	1.025	37,5	381	1.041
5031 Aquila	32,1	29	91	36,9	114	25	36,9	110	25	36,9	47	91	39,1	44	102
5032 Campo Blenio	32,3	6	13	48,4	21	10	48,4	28	3	48,4	7	24	49,3	11	22
5033 Castro	28,1	2	14	30,9	15	2	30,9	13	4	30,9	13	4	27,6	6	10
5034 Corzoneso	31,5	28	40	45,3	87	14	45,3	82	19	45,3	30	71	34,1	16	57
5035 Dongio	36,0	30	74	45,7	112	16	45,7	105	23	45,7	36	92	34,0	23	76
5036 Ghirone	40,4	-	18	38,3	16	2	38,3	16	2	38,3	3	15	36,4	2	14
5037 Largario	55,0	-	11	55,0	10	1	55,0	9	2	55,0	2	9	50,0	2	8
5038 Leontica	23,8	26	31	38,2	74	14	38,2	63	22	38,2	33	55	33,6	13	62
5039 Lottigna	34,4	5	17	34,9	14	8	34,9	17	5	34,9	6	16	35,9	3	19
5040 Ludiano	46,6	26	69	57,8	103	11	57,8	93	20	57,8	43	68	39,5	26	51
5041 Malvaglia	41,5	71	289	40,5	304	46	40,5	288	61	40,5	116	234	36,5	73	241
5042 Marolta	22,7	-	10	37,8	15	2	37,8	15	2	37,8	4	12	39,5	2	14
5043 Olivone	26,7	38	126	39,8	192	52	39,8	174	68	39,8	82	161	35,4	62	153
5044 Ponto Valentino	25,7	20	34	34,8	68	10	34,8	57	19	34,8	38	40	36,2	26	53
5045 Prugiasco	36,0	2	38	28,8	27	5	28,8	20	12	28,8	14	18	21,4	5	19
5046 Semione	23,4	22	28	44,3	75	19	44,3	80	13	44,3	29	64	27,4	19	42
5047 Torre	29,2	21	37	41,7	59	23	41,7	66	16	41,7	31	51	76,8	48	98
Distretto di Leventina	39,1	772	1.563	58,3	3.085	446	58,3	2.888	641	58,3	1.187	2.322	41,5	609	1.889
5061 Airolo	43,4	115	397	59,1	575	119	59,1	574	119	59,1	180	517	43,4	106	412
5062 Anzonico	31,8	12	8	52,3	34	-	52,3	30	4	52,3	17	17	41,8	7	21
5063 Bedretto	14,3	2	8	25,0	16	2	25,0	18	1	25,0	3	17	30,0	2	22
5064 Bodio	37,8	57	161	62,9	340	22	62,9	294	69	62,9	157	206	40,8	82	151
5065 Calonico	25,0	3	5	50,0	12	4	50,0	13	3	50,0	3	13	44,1	2	12
5066 Calpiogna	38,8	4	15	64,6	27	4	64,6	27	4	64,6	10	21	52,1	7	18
5067 Campello	54,6	16	7	60,5	22	4	60,5	22	4	60,5	10	14	44,2	5	13
5068 Cavagnago	44,3	12	19	52,3	42	3	52,3	33	12	52,3	15	29	39,0	14	22
5069 Chiggiogna	35,8	36	51	63,4	123	39	63,4	117	45	63,4	54	108	44,1	20	91
5070 Chironico	35,8	31	94	57,6	177	23	57,6	160	40	57,6	58	140	38,5	19	111
5071 Dalpe	32,5	12	26	54,2	57	6	54,2	54	10	54,2	22	38	41,9	12	33
5072 Faido	43,0	125	196	61,2	430	45	61,2	388	86	61,2	152	324	44,2	71	267
5073 Giornico	42,6	110	133	63,9	337	32	63,9	293	76	63,9	140	226	40,9	67	171
5074 Mairengo	48,3	13	43	52,1	52	9	52,1	48	12	52,1	21	40	42,9	15	34
5075 Osco	51,1	14	29	64,5	58	2	64,5	58	2	64,5	9	51	53,8	5	44
5076 Personico	27,1	17	41	42,9	72	19	42,9	66	25	42,9	33	55	35,5	15	61
5077 Pollegio	33,9	46	58	55,6	158	21	55,6	154	25	55,6	85	91	34,2	51	59
5078 Prato Leventina	31,1	45	23	59,3	110	20	59,3	102	27	59,3	59	68	38,3	18	63

Tab. 2 Votazioni federali nei comuni ticinesi da giugno 1981 a dicembre 1994

N. progressivo (vedi tab.1)	315			316			317			318			319		
	Part. %	Si	No	Part. %	Si	No	Part. %	Si	No	Part. %	Si	No	Part. %	Si	No
5079 Quinto	36,9	75	209	57,4	378	67	57,4	379	67	57,4	143	293	41,5	77	238
5080 Rossura	42,9	13	16	45,3	32	1	45,3	26	6	45,3	13	20	33,8	6	18
5081 Sobrio	40,9	14	24	50,7	33	4	50,7	32	4	50,7	3	34	48,0	8	28
Distretto di Locarno	31,2	4.124	5.479	49,0	11.177	3.997	49,0	9.989	5.199	49,0	6.445	8.670	40,8	2.802	9.928
5091 Ascona	32,5	428	486	48,4	1.029	360	48,4	892	493	48,4	543	821	43,0	165	1.078
5092 Auresio	38,1	2	11	57,1	11	13	57,1	13	11	57,1	13	11	28,6	6	6
5093 Berzona	33,3	8	8	39,6	8	12	39,6	14	6	39,6	8	12	36,5	4	14
5094 Borgnone	24,4	10	30	33,5	47	7	33,5	40	12	33,5	16	38	29,5	13	34
5095 Brione Verzasca	27,5	21	32	38,2	47	21	38,2	51	20	38,2	18	53	28,5	11	42
5096 Brione s/Minusio	44,0	47	84	52,0	125	30	52,0	103	52	52,0	53	101	46,3	31	108
5097 Brissago	32,1	170	214	50,8	485	144	50,8	435	202	50,8	273	363	43,3	124	436
5098 Caviano	40,0	14	32	46,6	48	6	46,6	40	14	46,6	20	34	46,4	23	29
5099 Cavigliano	31,5	52	56	54,5	146	40	54,5	139	47	54,5	90	95	44,1	33	113
5100 Comolengo	20,8	15	16	29,5	32	11	29,5	33	10	29,5	33	10	29,5	22	20
5101 Contone	31,4	44	40	62,3	141	29	62,3	123	47	62,3	67	96	41,0	16	96
5102 Corippo	34,3	3	9	48,6	7	8	48,6	9	6	48,6	5	11	42,9	1	13
5103 Crana	20,0	13	2	37,3	21	3	37,3	19	5	37,3	15	9	32,8	11	10
5104 Cugnasco	30,9	32	92	43,3	140	35	43,3	109	65	43,3	49	124	40,1	30	132
5105 Frasco	17,7	3	6	28,0	11	3	28,0	10	4	28,0	6	8	27,5	3	11
5106 Gerra Gambarogno	31,9	35	30	49,7	86	9	49,7	71	22	49,7	35	59	37,6	25	48
5107 Gerra Verzasca	27,1	47	107	44,0	201	54	44,0	174	82	44,0	114	142	37,1	50	161
5108 Gordola	25,7	175	292	42,7	504	285	42,7	448	344	42,7	299	485	35,1	144	514
5109 Gresso	43,1	5	17	41,4	19	5	41,4	22	2	41,4	5	15	43,1	10	15
5110 Indemini	35,5	18	4	34,6	18	5	34,6	17	5	34,6	15	12	40,0	8	18
5111 Intragna	21,8	55	86	45,0	222	65	45,0	219	69	45,0	161	128	36,2	71	164
5112 Lavertezzo	32,4	27	103	41,8	127	41	41,8	123	46	41,8	48	119	36,5	23	128
5113 Locarno	30,4	992	1.275	48,2	2.702	926	48,2	2.391	1.237	48,2	1.639	1.981	38,2	670	2.212
5114 Loco	26,3	21	19	42,8	47	21	42,8	46	22	42,8	34	34	37,1	27	31
5115 Losone	33,3	381	535	52,7	960	496	52,7	873	588	52,7	638	822	40,9	283	904
5116 Magadino	33,6	100	151	52,9	285	116	52,9	245	157	52,9	146	255	40,2	67	234
5117 Mergoscia	23,2	10	19	48,8	40	21	48,8	40	21	48,8	35	26	52,5	22	38
5118 Minusio	29,7	486	572	49,6	1.342	446	49,6	1.207	583	49,6	742	1.029	41,9	314	1.188
5119 Mosogno	25,4	9	6	28,3	12	5	28,3	11	6	28,3	9	8	25,0	11	3
5120 Muralto	35,5	257	321	54,7	673	215	54,7	563	324	54,7	351	530	50,9	155	669
5121 Orselina	41,0	106	102	51,9	222	40	51,9	183	86	51,9	109	158	54,3	45	234
5122 Palagnedra	16,9	10	1	55,4	33	3	55,4	31	5	55,4	17	17	50,8	3	30
5123 Piazzogna	38,3	21	40	50,3	56	25	50,3	62	19	50,3	32	49	32,1	17	35
5125 Ronco s/Ascona	31,2	56	78	52,5	162	67	52,5	151	77	52,5	111	119	46,8	42	165
5126 Russo	19,4	4	14	23,5	12	10	23,5	13	9	23,5	7	16	21,4	8	13
5127 San Nazzaro	33,7	64	68	47,4	155	36	47,4	139	53	47,4	101	91	34,3	34	101
5128 Sant'Abbondio	43,9	16	34	58,0	52	13	58,0	46	19	58,0	14	51	57,8	5	58
5129 Sonogno	32,4	8	13	47,0	29	2	47,0	27	4	47,0	17	13	36,4	11	12
5130 Tegna	29,6	44	61	52,0	135	42	52,0	126	49	52,0	79	98	46,3	41	119
5131 Tenero-Contra	34,4	149	174	55,4	355	158	55,4	325	182	55,4	217	286	46,3	113	307
5132 Vergeletto	35,4	15	19	35,8	12	19	35,8	15	19	35,8	8	26	37,9	5	30
5133 Verscio	38,3	74	109	59,1	218	77	59,1	203	91	59,1	143	150	47,4	63	176
5134 Vira Gambarogno	41,8	65	103	56,6	169	58	56,6	160	68	56,6	83	145	40,8	28	139
5135 Vogorno	9,4	12	8	22,4	31	15	22,4	28	16	22,4	27	20	26,3	14	40
Distretto di Lugano	35,7	9.099	12.634	50,3	24.170	6.886	50,3	20.337	10.681	50,3	13.037	17.879	46,1	5.436	23.016
5141 Agno	31,2	184	283	46,2	513	173	46,2	433	253	46,2	296	389	41,2	122	493
5142 Agra	40,9	27	47	61,5	77	32	61,5	69	40	61,5	41	67	50,0	18	72
5143 Aranno	37,3	23	34	43,6	62	9	43,6	55	16	43,6	34	37	44,9	15	59
5144 Arogno	28,9	57	111	40,5	205	36	40,5	185	57	40,5	129	111	33,8	61	142
5145 Arosio	26,9	23	34	42,0	51	37	42,0	56	33	42,0	36	54	38,0	9	75
5146 Astano	33,2	22	41	47,9	79	14	47,9	72	20	47,9	29	64	44,9	22	65
5147 Barbengo	37,2	65	83	54,8	134	84	54,8	126	94	54,8	100	117	47,0	58	139
5148 Bedano	40,2	63	97	54,5	175	54	54,5	150	78	54,5	101	126	48,5	48	158

Tab. 2 Votazioni federali nei comuni ticinesi da giugno 1981 a dicembre 1994

N. progressivo (vedi tab.1)	315			316			317			318			319		
	Part. %	Sì	No	Part. %	Sì	No	Part. %	Sì	No	Part. %	Sì	No	Part. %	Sì	No
5149 Bedigliora	26,8	28	47	41,6	85	28	41,6	75	38	41,6	49	63	27,2	17	59
5150 Bidogno	22,9	33	24	36,3	69	20	36,3	66	23	36,3	51	38	34,9	20	67
5151 Bioggio	36,2	112	137	60,1	328	96	60,1	282	141	60,1	179	244	53,8	71	311
5153 Bironico	32,7	29	66	55,8	132	30	55,8	128	34	55,8	54	107	40,0	21	95
5154 Bissone	36,2	59	91	52,6	173	47	52,6	124	94	52,6	94	118	51,0	34	171
5155 Bogno	34,9	16	14	34,8	30	1	34,8	29	2	34,8	8	23	32,2	14	14
5156 Bosco-Luganese	36,4	26	24	50,3	61	12	50,3	54	19	50,3	19	52	37,9	9	46
5158 Breganzona	35,8	314	388	54,6	897	212	54,6	750	357	54,6	506	600	50,6	207	811
5159 Breno	35,9	22	34	57,1	64	19	57,1	46	37	57,1	44	43	72,6	37	75
5160 Brusino-Arsizio	37,8	42	59	57,4	128	28	57,4	107	47	57,4	66	90	47,5	29	99
5161 Cademario	39,2	56	65	52,5	133	27	52,5	110	50	52,5	48	112	52,0	25	133
5162 Cadempino	39,8	52	146	57,9	215	72	57,9	187	100	57,9	114	171	47,3	50	185
5163 Cadro	32,4	83	123	48,3	225	90	48,3	172	143	48,3	172	144	42,7	94	182
5164 Cagiallo	33,5	49	65	53,0	151	31	53,0	115	67	53,0	83	99	44,7	43	108
5165 Camignolo	35,2	36	79	51,8	122	49	51,8	118	53	51,8	65	106	41,2	26	111
5167 Canobbio	36,9	139	200	53,5	392	107	53,5	327	173	53,5	214	288	44,3	86	322
5168 Carabbia	33,3	35	37	48,7	75	32	48,7	56	51	48,7	47	59	47,3	19	86
5169 Carabietta	56,0	8	20	57,1	17	11	57,1	22	6	57,1	11	16	66,0	2	30
5170 Carona	35,9	60	45	54,1	135	32	54,1	105	62	54,1	85	81	44,4	35	102
5171 Caslano	36,4	189	259	50,6	482	158	50,6	412	224	50,6	310	325	46,2	129	448
5173 Certara	14,3	3	8	20,2	15	2	20,2	13	4	20,2	9	8	23,8	4	16
5174 Cimadara	38,9	23	11	27,3	17	7	27,3	16	8	27,3	12	12	28,9	7	19
5175 Cimo	46,3	16	28	56,8	38	16	56,8	31	23	56,8	30	24	57,9	21	34
5176 Comano	41,1	165	158	57,5	392	71	57,5	309	153	57,5	236	225	56,3	129	322
5177 Corticiasca	15,9	1	12	26,7	17	6	26,7	14	9	26,7	10	11	17,1	6	8
5178 Croglio	32,9	54	99	44,1	152	53	44,1	140	67	44,1	96	111	37,5	58	123
5179 Cureggia	52,5	9	11	68,3	18	10	68,3	14	13	68,3	8	18	57,8	1	25
5180 Cureglia	42,6	118	99	59,5	216	86	59,5	184	119	59,5	146	155	57,7	46	248
5181 Curio	34,1	43	32	55,2	95	27	55,2	92	28	55,2	35	88	38,8	12	75
5182 Davesco-Soragno	33,5	46	130	43,7	175	63	43,7	157	81	43,7	117	116	40,0	44	175
5183 Fescoggia	25,0	5	10	45,8	20	5	45,8	18	8	45,8	5	22	28,3	3	14
5184 Gandria	42,5	12	47	56,4	70	8	56,4	47	32	56,4	43	36	35,3	8	39
5185 Gentilino	43,5	118	162	60,6	332	65	60,6	251	147	60,6	151	246	55,4	51	307
5186 Grancia	32,2	17	27	50,3	49	27	50,3	39	37	50,3	37	39	43,7	18	48
5187 Gravesano	35,0	56	101	54,7	186	67	54,7	170	82	54,7	104	149	44,1	31	175
5188 Iseo	52,8	8	11	70,6	21	3	70,6	17	7	70,6	8	16	52,9	3	15
5189 Lamone	34,8	81	155	49,3	262	77	49,3	222	113	49,3	143	193	45,8	55	256
5190 Lopagno	27,3	14	53	34,5	71	16	34,5	59	28	34,5	32	55	31,5	14	68
5191 Lugaggia	42,8	56	74	59,9	147	45	59,9	131	61	59,9	102	92	48,9	43	114
5192 Lugano	34,2	2.077	2.807	46,4	5.396	1.306	46,4	4.436	2.253	46,4	2.557	4.106	45,9	1.013	5.629
5193 Magliaso	39,9	109	140	50,5	253	65	50,5	220	98	50,5	133	183	45,3	46	239
5194 Manno	38,6	82	89	59,0	212	59	59,0	178	95	59,0	131	136	55,0	47	207
5195 Maroggia	36,3	60	68	61,5	155	61	61,5	142	72	61,5	92	124	48,3	45	134
5196 Massagno	38,4	610	567	51,3	1.307	284	51,3	1.066	525	51,3	653	937	45,7	266	1.144
5197 Melano	33,3	89	90	52,8	216	65	52,8	196	85	52,8	119	163	38,5	47	157
5198 Melide	43,2	147	147	58,4	313	99	58,4	262	150	58,4	163	246	54,8	70	310
5199 Mezzovico-Vira	25,9	34	87	45,5	152	48	45,5	136	64	45,5	72	127	46,5	24	186
5200 Miglieglia	27,0	8	29	41,2	39	15	41,2	37	17	41,2	20	32	29,6	2	34
5201 Montagnola	44,7	185	239	60,7	456	124	60,7	402	181	60,7	214	363	63,6	75	540
5202 Monteggio	32,9	51	101	40,9	151	44	40,9	145	49	40,9	84	108	35,1	30	139
5203 Morcote	42,7	55	89	54,5	134	52	54,5	99	86	54,5	81	105	55,8	33	157
5204 Mugena	29,9	8	15	31,7	18	3	31,7	14	8	31,7	9	16	26,5	5	17
5205 Muzzano	39,1	89	79	54,1	178	57	54,1	134	100	54,1	122	115	49,0	48	166
5206 Neggio	38,7	44	35	57,8	98	21	57,8	76	42	57,8	41	78	49,3	13	90
5207 Novaggio	27,3	48	64	48,8	175	34	48,8	159	49	48,8	98	109	55,6	61	120
5208 Origlio	37,6	71	82	58,2	181	62	58,2	147	95	58,2	106	137	49,8	41	167
5209 Pambio-Noranco	36,4	25	43	44,2	58	26	44,2	46	38	44,2	39	45	40,7	19	57
5210 Paradiso	34,0	197	289	43,7	476	163	43,7	389	244	43,7	294	337	41,4	98	508
5211 Pazzallo	33,1	70	77	45,3	139	65	45,3	108	96	45,3	103	100	39,0	45	132

Tab. 2 Votazioni federali nei comuni ticinesi da giugno 1981 a dicembre 1994

N. progressivo (vedi tab.1)	315			316			317			318			319		
	Part. %	SI	No	Part. %	SI	No	Part. %	SI	No	Part. %	SI	No	Part. %	SI	No
5212 Ponte Capriasca	33,4	79	88	50,0	192	62	50,0	156	98	50,0	116	135	46,2	45	189
5213 Ponte Tresa	42,4	68	136	50,8	208	40	50,8	161	87	50,8	85	162	44,6	27	188
5214 Porza	41,0	99	158	55,1	243	107	55,1	186	163	55,1	141	207	49,3	39	278
5215 Pregassona	34,5	374	557	48,3	996	345	48,3	811	530	48,3	561	772	44,9	244	985
5216 Pura	36,1	58	152	46,6	197	80	46,6	188	89	46,6	138	137	44,2	57	205
5217 Rivera	37,6	87	192	52,3	297	105	52,3	282	120	52,3	130	273	43,4	47	272
5218 Roveredo Capriasca	42,2	20	15	61,2	44	8	61,2	42	10	61,2	32	20	50,6	17	25
5219 Rovio	40,5	75	61	64,8	162	59	64,8	145	76	64,8	112	106	58,2	74	121
5220 Sala Capriasca	35,2	95	124	46,8	248	53	46,8	229	72	46,8	145	155	42,0	80	195
5221 Savosa	40,7	176	202	59,1	437	118	59,1	364	193	59,1	220	330	55,4	92	441
5222 Sessa	43,2	66	85	54,7	152	45	54,7	136	59	54,7	104	92	45,0	45	121
5223 Sigirino	27,0	7	37	36,6	45	15	36,6	42	18	36,6	20	40	34,1	9	48
5224 Sonvico	34,0	97	212	42,2	319	76	42,2	269	127	42,2	172	222	39,0	86	280
5225 Sorenago	40,9	133	146	61,5	325	104	61,5	292	137	61,5	148	278	49,2	40	299
5226 Tesserete	44,8	143	238	59,7	416	112	59,7	386	140	59,7	207	316	51,9	77	373
5227 Torricella-Taverne	30,4	97	198	51,7	400	96	51,7	358	139	51,7	214	283	41,7	66	331
5228 Vaglio	36,6	31	62	61,9	118	42	61,9	98	62	61,9	58	102	44,4	25	92
5229 Valcolla	31,0	49	64	40,9	123	29	40,9	106	45	40,9	80	72	39,1	53	99
5230 Vernate	44,1	35	58	55,5	82	37	55,5	60	59	55,5	33	85	54,0	10	102
5231 Vezia	37,9	116	178	56,2	336	100	56,2	275	159	56,2	169	259	47,5	73	297
5232 Vezio	30,8	14	30	46,9	49	17	46,9	39	27	46,9	34	33	34,5	11	39
5233 Vico-Morcote	45,7	30	28	55,8	51	20	55,8	44	27	55,8	44	25	51,5	13	53
5234 Viganello	33,2	371	559	49,7	1.054	333	49,7	861	525	49,7	598	782	46,9	284	1.033
5235 Villa Luganese	31,2	23	36	52,3	66	35	52,3	60	40	52,3	36	66	48,3	19	78
Distretto di Mendrisio	34,6	3.657	4.718	53,9	10.720	2.703	53,9	8.775	4.630	53,9	5.494	7.841	47,7	2.196	9.623
5241 Arzo	39,7	85	112	56,6	220	59	56,6	192	90	56,6	108	175	49,0	57	193
5242 Balerna	35,2	316	430	58,3	1.045	256	58,3	882	412	58,3	573	721	47,0	220	823
5243 Besazio	36,9	59	40	53,5	118	29	53,5	97	50	53,5	47	98	47,8	21	108
5244 Bruzella	32,0	14	24	45,4	50	4	45,4	42	12	45,4	23	31	52,9	11	52
5245 Cabbio	29,8	8	28	34,2	34	7	34,2	26	14	34,2	14	27	34,2	5	37
5246 Caneggio	24,3	34	21	52,0	91	26	52,0	79	36	52,0	50	66	51,8	18	97
5247 Capolago	48,0	49	103	62,4	159	56	62,4	155	59	62,4	62	151	55,2	23	166
5248 Casima	38,7	1	11	36,4	15	1	36,4	16	-	36,4	3	13	41,2	9	5
5249 Castel San Pietro	35,3	174	194	55,4	467	121	55,4	402	187	55,4	220	365	50,2	59	470
5250 Chiasso	37,8	633	894	54,4	1.741	497	54,4	1.417	817	54,4	948	1.267	50,5	352	1.730
5251 Coldrerio	33,5	190	256	54,1	638	102	54,1	524	215	54,1	322	409	47,2	168	477
5252 Genestrerio	29,5	65	68	50,1	163	61	50,1	147	78	50,1	86	138	47,2	20	190
5253 Ligonetto	30,2	109	112	48,5	273	85	48,5	255	101	48,5	159	196	43,9	80	250
5254 Mendrisio	32,2	512	665	48,4	1.482	386	48,4	1.166	701	48,4	756	1.094	42,1	268	1.285
5255 Meride	32,7	31	40	51,3	102	18	51,3	88	32	51,3	51	68	41,1	38	58
5256 Monte	39,5	11	4	47,5	15	4	47,5	11	8	47,5	11	7	31,8	2	12
5257 Morbio Inferiore	32,6	258	352	53,0	881	164	53,0	643	398	53,0	430	611	50,5	162	801
5258 Morbio Superiore	35,1	69	54	61,5	188	34	61,5	148	74	61,5	73	145	56,2	29	172
5259 Muggio	25,0	23	26	43,0	60	26	43,0	55	31	43,0	25	59	30,8	17	44
5260 Novazzano	33,2	175	207	56,3	544	128	56,3	431	239	56,3	270	392	47,2	111	454
5262 Rancate	37,5	119	164	58,2	341	89	58,2	275	154	58,2	166	261	44,9	70	274
5263 Riva San Vitale	33,3	148	237	56,6	534	124	56,6	450	210	56,6	255	405	49,6	102	477
5264 Sagno	39,6	33	28	50,7	60	18	50,7	50	27	50,7	34	43	62,1	14	89
5265 Salorino	42,0	38	79	57,6	128	38	57,6	96	70	57,6	65	98	53,1	28	126
5266 Stabio	27,9	176	233	47,2	571	129	47,2	472	229	47,2	287	414	38,4	135	440
5267 Tremona	40,6	48	38	59,1	93	32	59,1	79	46	59,1	50	76	51,2	30	79
5268 Vacallo	40,1	279	298	63,2	707	209	63,2	577	340	63,2	406	511	58,5	147	714
Distretto di Riviera	29,4	451	1.080	47,3	2.184	293	47,3	1.982	486	47,3	978	1.474	32,3	596	1.089
5281 Biasca	29,2	235	574	46,7	1.137	167	46,7	1.012	286	46,7	578	716	32,4	373	527
5282 Claro	25,5	71	162	43,9	364	41	43,9	339	66	43,9	142	254	26,2	76	160
5283 Cresciano	22,3	11	50	43,2	100	11	43,2	91	19	43,2	36	72	30,2	14	66
5284 Irgna	22,6	19	32	36,3	68	17	36,3	68	17	36,3	32	54	26,2	28	34

Tab. 2 **Votazioni federali nei comuni ticinesi da giugno 1981 a dicembre 1994**

N. progressivo (vedi tab.1)	315			316			317			318			319		
	Part. %	Si	No	Part. %	Si	No	Part. %	Si	No	Part. %	Si	No	Part. %	Si	No
5285 Lodrino	32,9	44	158	51,1	278	38	51,1	257	57	51,1	110	206	34,1	67	145
5286 Osogna	42,6	71	104	61,5	237	19	61,5	215	41	61,5	80	172	46,5	38	157
Distretto di Vallemaggia	31,7	440	581	50,0	1.179	438	50,0	1.182	442	50,0	709	922	42,2	316	1.070
5301 Aurigeno	34,9	25	31	45,1	52	27	45,1	48	31	45,1	27	52	31,9	12	45
5302 Avegno	38,8	64	39	64,9	130	49	64,9	118	65	64,9	103	83	56,7	50	110
5303 Bignasco	33,6	20	27	45,7	42	21	45,7	37	26	45,7	26	37	41,2	5	51
5304 Bosco-Gurin	19,7	4	8	39,3	20	3	39,3	20	4	39,3	8	15	32,8	8	11
5305 Broglio	26,0	4	9	44,0	14	8	44,0	19	3	44,0	6	14	39,2	3	17
5306 Brontallo	8,0	3	1	40,0	14	4	40,0	17	3	40,0	7	11	38,0	2	17
5307 Campo Vallemaggia	18,6	4	7	21,7	11	1	21,7	11	2	21,7	3	10	44,1	4	22
5308 Cavigno	32,9	72	44	67,2	186	49	67,2	186	45	67,2	122	119	48,2	42	129
5309 Cerentino	12,8	-	6	29,8	8	6	29,8	8	6	29,8	9	5	31,9	3	12
5310 Cevio	29,9	40	39	42,9	87	27	42,9	89	27	42,9	56	61	37,9	24	81
5311 Coglio	49,2	13	16	69,0	26	13	69,0	24	15	69,0	14	25	47,5	7	22
5312 Fusio	26,0	5	7	34,6	9	7	34,6	13	5	34,6	4	14	34,6	1	17
5313 Giumaglio	29,7	12	26	42,6	36	16	42,6	37	15	42,6	14	37	39,7	11	39
5314 Gordevio	29,2	41	72	50,8	143	56	50,8	148	50	50,8	119	80	43,2	63	106
5315 Linescio	29,5	9	9	36,1	15	6	36,1	15	6	36,1	6	15	39,0	2	21
5316 Lodano	33,0	8	24	45,4	39	5	45,4	34	10	45,4	18	25	58,2	12	45
5317 Maggia	32,0	52	53	44,9	118	32	44,9	115	35	44,9	59	94	34,8	24	91
5318 Menzonio	22,1	9	8	51,9	29	12	51,9	28	13	51,9	18	21	30,8	6	18
5319 Moghegno	41,3	12	59	59,3	76	25	59,3	65	36	59,3	23	78	50,0	15	72
5320 Peccia	38,0	13	44	49,3	48	24	49,3	64	8	49,3	16	56	43,5	11	53
5321 Prato-Sornico	24,4	5	15	33,7	17	11	33,7	22	6	33,7	13	14	27,7	2	20
5322 Someo	32,8	25	37	49,7	59	36	49,7	64	31	49,7	38	56	42,0	9	71
Riepilogo distretti															
Bellinzona	33,3	2.590	4.897	53,0	10.222	1.797	53,0	8.945	3.043	40,5	4.686	7.277	40,5	2.265	6.890
Blenio	33,1	326	940	41,0	1.306	260	41,0	1.236	316	41,0	534	1.025	37,5	381	1.041
Leventina	39,1	772	1.563	58,3	3.085	446	58,3	2.888	641	58,3	1.187	2.322	41,5	609	1.889
Locarno	31,2	4.124	5.479	49,0	11.177	3.997	49,0	9.989	5.199	49,0	6.445	8.670	40,8	2.802	9.928
Lugano	35,7	9.099	12.634	50,3	24.170	6.886	50,3	20.337	10.681	50,3	13.037	17.879	46,1	5.436	23.016
Mendrisio	34,6	3.657	4.718	53,9	10.720	2.703	53,9	8.775	4.630	53,9	5.494	7.841	47,7	2.196	9.623
Riviera	29,4	451	1.080	47,3	2.184	293	47,3	1.982	486	47,3	978	1.474	32,3	596	1.089
Vallemaggia	31,7	440	581	50,0	1.179	438	50,0	1.182	442	50,0	709	922	42,2	316	1.070

Tab. 2 **Votazioni federali nei comuni ticinesi da giugno 1981 a dicembre 1994**

N. progressivo (vedi tab.1)	320			321			322			323			324		
	Part. %	Si	No	Part. %	Si	No	Part. %	Si	No	Part. %	Si	No	Part. %	Si	No
Distretto di Bellinzona	40,5	3.568	5.538	34,7	4.396	3.430	34,7	4.496	3.327	28,0	1.572	4.764	28,0	4.926	1.242
5001 Arbedo-Castione	37,0	292	339	34,9	379	216	34,9	376	218	26,4	131	333	26,4	340	112
5002 Bellinzona	42,5	1.594	2.505	36,5	1.937	1.612	36,5	2.005	1.543	29,7	778	2.104	29,7	2.299	511
5003 Cadenazzo	39,3	95	159	36,9	157	76	36,9	160	72	32,4	37	170	32,4	154	44
5004 Camorino	41,0	185	222	35,0	197	155	35,0	196	151	31,0	94	217	31,0	253	58
5005 Giubiasco	38,4	550	859	32,2	609	574	32,2	630	558	25,2	194	741	25,2	732	173
5006 Gnosca	38,9	46	62	32,6	53	38	32,6	56	34	22,1	9	54	22,1	44	15
5007 Gorduno	40,1	57	91	36,8	73	62	36,8	73	62	32,6	26	92	32,6	95	24
5008 Gudo	45,9	57	82	35,8	65	44	35,8	64	45	32,5	12	90	32,5	73	23
5009 Isole	39,2	33	80	23,1	38	30	23,1	39	29	17,4	20	29	17,4	38	12
5010 Lumino	38,1	97	132	37,1	153	75	37,1	149	80	27,8	36	135	27,8	134	30
5011 Medeglia	41,4	43	60	31,0	51	29	31,0	50	30	28,2	16	54	28,2	57	12
5012 Moleno	34,0	9	8	44,2	14	9	44,2	14	9	30,8	1	15	30,8	6	8
5013 Montecarasso	35,6	133	247	27,6	190	102	27,6	194	98	22,5	60	178	22,5	183	46
5014 Pianezzo	38,9	31	84	33,2	54	38	33,2	51	41	28,8	15	64	28,8	71	6
5015 Preonzo	34,4	43	62	31,4	53	39	31,4	52	39	27,3	12	63	27,3	56	16
5016 Robasacco	53,4	9	28	36,0	13	13	36,0	12	14	38,2	7	21	38,2	18	8
5017 Sant'Antonino	38,6	97	150	32,0	124	88	32,0	132	81	27,0	40	136	27,0	113	61
5018 Sant'Antonio	45,5	20	35	32,3	21	19	32,3	21	19	36,2	10	36	36,2	25	21
5019 Sementina	42,6	177	333	36,0	215	211	36,0	222	204	25,3	74	232	25,3	235	62
Distretto di Blenio	37,5	620	786	28,6	685	414	28,6	709	386	20,1	161	588	20,1	589	135
5031 Aquila	39,1	53	88	26,6	64	36	26,6	65	34	17,2	14	48	17,2	51	6
5032 Campo Blenio	49,3	12	21	36,4	11	13	36,4	11	13	24,2	2	14	24,2	14	2
5033 Castro	27,6	11	5	27,3	10	5	27,3	14	1	25,0	5	8	25,0	8	4
5034 Corzoneso	34,1	43	33	28,0	38	24	28,0	39	23	25,2	9	46	25,2	40	11
5035 Dongio	34,0	35	61	33,0	49	47	33,0	55	41	24,4	12	56	24,4	52	16
5036 Ghirone	36,4	12	4	25,0	8	3	25,0	8	3	8,5	-	3	8,5	1	2
5037 Largario	50,0	6	4	35,0	4	3	35,0	4	3	21,1	-	4	21,1	-	3
5038 Leontica	33,6	25	50	28,8	43	23	28,8	46	20	24,8	10	43	24,8	45	9
5039 Lottigna	35,9	5	17	32,8	11	10	32,8	11	10	18,8	3	8	18,8	12	-
5040 Ludiano	39,5	36	40	34,8	41	29	34,8	42	28	31,9	17	47	31,9	53	9
5041 Malvaglia	36,5	152	161	29,1	162	92	29,1	168	85	17,8	28	125	17,8	122	27
5042 Marolta	39,5	7	7	28,9	8	5	28,9	9	4	14,0	1	4	14,0	3	1
5043 Olivone	35,4	109	106	27,5	106	60	27,5	105	58	17,3	17	84	17,3	77	20
5044 Ponto Valentino	36,2	23	54	24,0	40	13	24,0	42	11	15,3	13	19	15,3	25	7
5045 Prugiasco	21,4	3	19	12,1	10	4	12,1	7	7	19,1	2	20	19,1	14	7
5046 Semione	27,4	29	29	28,1	43	17	28,1	45	16	21,5	12	33	21,5	38	5
5047 Torre	76,8	59	87	33,5	37	30	33,5	38	29	21,1	16	26	21,1	34	6
Distretto di Leventina	41,5	957	1.533	41,6	1.448	1.048	41,6	1.476	1.026	29,7	366	1.427	29,7	1.389	359
5061 Airolo	43,4	207	304	46,2	348	199	46,2	363	189	30,4	39	324	30,4	260	93
5062 Anzonico	41,8	3	25	39,1	18	7	39,1	17	8	21,7	1	12	21,7	9	4
5063 Bedretto	30,0	9	15	30,2	17	9	30,2	17	9	27,4	2	21	27,4	15	5
5064 Bodio	40,8	103	130	43,1	120	123	43,1	134	109	32,8	68	122	32,8	146	36
5065 Calonico	44,1	1	13	51,4	4	14	51,4	5	13	41,7	-	15	41,7	10	5
5066 Calpiogna	52,1	11	14	45,8	6	16	45,8	9	13	33,3	3	13	33,3	11	5
5067 Campello	44,2	4	14	45,2	7	11	45,2	8	10	35,7	6	9	35,7	12	2
5068 Cavagnago	39,0	16	21	37,5	21	12	37,5	19	14	36,0	10	22	36,0	27	3
5069 Chiggiogna	44,1	33	78	42,3	47	55	42,3	46	55	26,2	8	54	26,2	47	12
5070 Chironico	38,5	56	75	39,1	76	55	39,1	81	52	29,6	22	81	29,6	77	23
5071 Dalpe	41,9	18	28	43,4	34	15	43,4	33	19	18,0	7	14	18,0	16	5
5072 Faido	44,2	136	204	41,0	159	153	41,0	167	144	33,9	58	205	33,9	197	63
5073 Giornico	40,9	88	148	40,1	138	92	40,1	136	94	33,2	42	144	33,2	156	30
5074 Mairengo	42,9	16	33	44,6	31	22	44,6	30	23	25,4	5	26	25,4	22	7
5075 Osco	53,8	16	32	45,2	17	25	45,2	16	24	38,3	-	35	38,3	31	3
5076 Personico	35,5	21	55	34,1	42	30	34,1	49	24	21,6	5	41	21,6	39	7
5077 Pollegio	34,2	42	67	35,1	82	32	35,1	81	33	26,2	39	45	26,2	70	13
5078 Prato Leventina	38,3	36	45	46,6	70	33	46,6	66	37	26,9	15	44	26,9	48	8

Tab. 2 Votazioni federali nei comuni ticinesi da giugno 1981 a dicembre 1994

N. progressivo (vedi tab.1)	320			321			322			323			324		
	Part. %	SI	No	Part. %	SI	No	Part. %	SI	No	Part. %	SI	No	Part. %	SI	No
5079 Quinto	41,5	116	196	39,7	182	120	39,7	171	130	25,6	30	163	25,6	159	29
5080 Rossura	33,8	10	15	35,1	18	7	35,1	16	9	28,4	5	14	28,4	15	4
5081 Sobrio	48,0	15	21	39,2	11	18	39,2	12	17	32,4	1	23	32,4	22	2
Distretto di Locarno	40,8	4.858	7.801	35,0	6.222	4.680	35,0	6.237	4.649	28,0	2.013	6.649	28,0	6.400	2.028
5091 Ascona	43,0	376	853	35,2	478	531	35,2	485	521	27,1	136	634	27,1	563	191
5092 Auressio	28,6	5	7	39,5	14	3	39,5	14	2	34,1	9	6	34,1	10	4
5093 Berzona	36,5	3	15	38,8	11	8	38,8	12	7	28,6	2	12	28,6	12	1
5094 Borgnone	29,5	18	29	22,8	27	11	22,8	28	10	15,4	5	21	15,4	21	4
5095 Brione Verzasca	28,5	20	33	20,9	26	14	20,9	22	18	16,2	10	21	16,2	22	7
5096 Brione s/Minusio	46,3	45	94	46,0	79	64	46,0	80	64	37,7	21	93	37,7	77	33
5097 Brissago	43,3	170	386	36,2	250	205	36,2	259	195	28,4	88	267	28,4	270	80
5098 Caviano	46,4	17	34	33,3	24	14	33,3	21	17	28,7	7	24	28,7	19	10
5099 Cavigliano	44,1	47	101	48,8	98	65	48,8	91	69	28,7	25	71	28,7	68	24
5100 Comologno	29,5	15	26	23,3	32	2	23,3	32	2	21,5	21	11	21,5	25	6
5101 Contone	41,0	37	77	33,2	59	32	33,2	62	29	29,3	15	62	29,3	61	14
5102 Corippo	42,9	4	9	41,7	5	10	41,7	3	12	35,1	10	3	35,1	11	2
5103 Crana	32,8	6	15	32,8	16	6	32,8	16	6	31,3	8	9	31,3	15	3
5104 Cugnasco	40,1	59	104	31,4	80	46	31,4	75	53	28,7	21	98	28,7	84	30
5105 Frasco	27,5	5	9	30,2	15	1	30,2	15	1	15,5	6	3	15,5	4	4
5106 Gerra Gambarogno	37,6	33	38	33,7	39	26	33,7	41	24	24,5	17	34	24,5	43	8
5107 Gerra Verzasca	37,1	84	120	27,6	77	85	27,6	81	82	25,3	33	114	25,3	114	28
5108 Gordola	35,1	266	385	26,4	276	218	26,4	273	222	22,7	92	333	22,7	285	128
5109 Gresso	43,1	13	12	36,2	14	7	36,2	13	8	39,7	10	13	39,7	20	3
5110 Indemini	40,0	7	19	34,9	16	6	34,9	16	6	27,4	7	10	27,4	15	1
5111 Intragna	36,2	100	131	31,9	153	51	31,9	148	56	26,6	51	115	26,6	123	38
5112 Lavertezzo	36,5	57	92	26,1	65	40	26,1	64	40	17,7	18	52	17,7	57	14
5113 Locarno	38,2	1.199	1.681	34,2	1.510	1.078	34,2	1.534	1.054	25,3	456	1.452	25,3	1.416	439
5114 Loco	37,1	22	31	34,0	41	13	34,0	40	14	30,4	17	30	30,4	39	7
5115 Losone	40,9	463	713	35,3	613	383	35,3	620	376	24,9	162	547	24,9	537	150
5116 Magadino	40,2	114	187	35,5	151	110	35,5	150	116	32,3	44	200	32,3	168	69
5117 Mergoscia	52,5	22	40	35,5	25	17	35,5	22	20	25,0	12	16	25,0	26	3
5118 Minusio	41,9	610	894	37,2	749	604	37,2	752	597	28,0	234	782	28,0	754	232
5119 Mosogno	25,0	11	4	37,1	17	6	37,1	17	6	23,1	11	4	23,1	13	1
5120 Muralto	50,9	349	471	39,5	314	324	39,5	324	312	32,2	100	421	32,2	399	106
5121 Orselina	54,3	114	163	43,6	95	128	43,6	91	127	36,8	29	158	36,8	148	33
5122 Palagnedra	50,8	5	24	40,6	19	7	40,6	17	8	31,3	5	14	31,3	9	7
5123 Piazzogna	32,1	22	29	27,6	32	12	27,6	28	16	17,2	7	21	17,2	17	11
5125 Ronco s/Ascona	46,8	61	144	41,0	106	73	41,0	110	69	26,8	28	88	26,8	86	23
5126 Russo	21,4	7	14	18,0	8	9	18,0	7	9	25,8	9	14	25,8	17	6
5127 San Nazzaro	34,3	49	86	35,2	91	52	35,2	83	60	28,0	24	85	28,0	90	18
5128 Sant'Abbondio	57,8	19	43	34,3	14	23	34,3	13	23	35,9	5	32	35,9	31	4
5129 Sonogno	36,4	12	12	38,5	21	3	38,5	21	3	33,9	2	19	33,9	11	8
5130 Tegna	46,3	64	94	44,2	91	62	44,2	92	58	35,1	26	97	35,1	94	26
5131 Tenero-Contra	46,3	174	245	39,9	196	159	39,9	193	163	64,5	153	392	64,5	378	164
5132 Vergeletto	37,9	9	27	20,6	11	9	20,6	11	9	32,6	6	25	32,6	19	9
5133 Verscio	47,4	82	156	42,6	144	79	42,6	145	77	29,3	32	118	29,3	98	50
5134 Vira Gambarogno	40,8	50	116	40,3	92	75	40,3	88	80	32,2	28	108	32,2	107	24
5135 Vogorno	26,3	13	38	18,3	28	9	18,3	28	8	14,6	11	20	14,6	24	5
Distretto di Lugano	46,1	10.507	17.770	35,4	10.810	10.972	35,4	11.321	10.472	29,9	4.904	13.525	29,9	13.957	4.017
5141 Agno	41,2	261	351	29,5	272	167	29,5	258	185	25,8	99	278	25,8	287	85
5142 Agra	50,0	17	71	37,0	28	42	37,0	30	40	37,0	13	55	37,0	46	20
5143 Aranno	44,9	22	50	46,1	38	38	46,1	40	36	38,6	27	34	38,6	53	7
5144 Arogno	33,8	78	126	32,3	110	87	32,3	112	85	20,9	58	79	20,9	105	27
5145 Arosio	38,0	16	68	27,4	33	29	27,4	26	36	21,7	10	39	21,7	32	15
5146 Astano	44,9	22	64	30,7	31	29	30,7	36	24	30,0	10	49	30,0	49	10
5147 Barbengo	47,0	100	94	40,6	124	50	40,6	121	52	35,2	38	85	35,2	87	35
5148 Bedano	48,5	82	120	38,5	93	74	38,5	90	75	31,1	41	95	31,1	107	25

Tab. 2 **Votazioni federali nei comuni ticinesi da giugno 1981 a dicembre 1994**

N. progressivo (vedi tab.1)	320			321			322			323			324		
	Part. %	Si	No	Part. %	Si	No	Part. %	Si	No	Part. %	Si	No	Part. %	Si	No
5149 Bedigliora	27,2	28	46	23,2	37	28	23,2	39	26	18,8	18	36	18,8	44	7
5150 Bidogno	34,9	32	52	31,3	46	29	31,3	50	26	20,7	22	29	20,7	35	15
5151 Bioggio	53,8	129	245	40,4	131	161	40,4	144	147	35,4	56	199	35,4	203	46
5153 Bironico	40,0	38	77	31,1	43	47	31,1	48	42	26,9	14	62	26,9	57	17
5154 Bissone	51,0	69	134	31,8	47	83	31,8	47	83	29,7	34	85	29,7	94	30
5155 Bogno	32,2	8	20	25,3	9	13	25,3	6	16	21,1	13	6	21,1	12	7
5156 Bosco-Luganese	37,9	13	41	41,7	33	28	41,7	33	28	25,8	14	26	25,8	31	9
5158 Breganzona	50,6	371	646	40,8	407	392	40,8	423	380	30,8	167	437	30,8	472	127
5159 Breno	72,6	42	67	40,1	31	29	40,1	33	27	36,6	24	31	36,6	44	6
5160 Brusino-Arsizio	47,5	50	74	34,5	46	47	34,5	45	48	32,0	16	70	32,0	64	18
5161 Cademario	52,0	44	114	38,8	58	66	38,8	65	59	28,7	27	64	28,7	82	9
5162 Cadempino	47,3	90	144	38,9	105	90	38,9	95	101	32,8	47	119	32,8	108	53
5163 Cadro	42,7	136	137	34,4	149	83	34,4	153	80	25,8	74	100	25,8	140	28
5164 Cagiallo	44,7	62	85	40,1	69	68	40,1	74	64	38,0	34	98	38,0	103	22
5165 Camignolo	41,2	43	94	28,1	62	33	28,1	63	32	28,3	37	60	28,3	65	26
5167 Canobbio	44,3	167	239	33,9	202	109	33,9	198	113	29,4	103	164	29,4	190	69
5168 Carabbia	47,3	30	72	41,4	46	43	41,4	49	43	35,4	27	52	35,4	51	27
5169 Carabietta	66,0	13	19	43,8	13	8	43,8	13	8	33,3	1	13	33,3	9	5
5170 Carona	44,4	43	88	43,3	75	60	43,3	82	53	40,6	45	79	40,6	100	22
5171 Caslano	46,2	250	330	34,0	246	191	34,0	251	185	30,6	104	290	30,6	294	82
5173 Certara	23,8	10	10	16,3	6	7	16,3	10	3	17,7	6	8	17,7	7	6
5174 Cimadara	28,9	5	19	26,4	19	4	26,4	16	7	12,4	8	3	12,4	9	2
5175 Cimo	57,9	31	24	34,8	20	11	34,8	21	8	36,8	8	27	36,8	23	9
5176 Comano	56,3	189	260	45,1	196	171	45,1	207	159	38,4	105	210	38,4	266	41
5177 Corticiasca	17,1	11	4	16,9	10	4	16,9	10	4	12,2	5	5	12,2	5	3
5178 Croglio	37,5	65	112	34,5	86	77	34,5	92	71	27,0	41	92	27,0	95	31
5179 Cureggia	57,8	9	16	38,8	9	9	38,8	10	9	52,1	3	21	52,1	20	4
5180 Cureglia	57,7	86	206	46,8	116	126	46,8	134	109	40,9	45	169	40,9	163	49
5181 Curio	38,8	44	42	32,9	42	34	32,9	42	33	32,8	13	63	32,8	58	15
5182 Davesco-Soragno	40,0	97	120	23,6	70	64	23,6	71	61	18,1	27	70	18,1	69	25
5183 Fescoggia	28,3	7	9	33,3	9	11	33,3	9	11	33,3	3	17	33,3	14	5
5184 Gandria	35,3	11	37	28,7	18	21	28,7	20	19	27,9	12	26	27,9	25	12
5185 Gentilino	55,4	102	255	46,1	110	184	46,1	124	170	38,5	52	202	38,5	196	55
5186 Grancia	43,7	19	47	38,7	31	26	38,7	33	24	30,5	13	31	30,5	32	12
5187 Gravesano	44,1	59	148	38,2	77	103	38,2	86	94	28,8	46	89	28,8	104	28
5188 Iseo	52,9	5	13	54,1	8	12	54,1	8	12	43,2	7	9	43,2	15	1
5189 Lamone	45,8	132	177	37,9	150	104	37,9	168	88	28,5	44	144	28,5	128	56
5190 Lopagno	31,5	31	50	29,2	44	31	29,2	44	31	22,1	10	48	22,1	41	18
5191 Lugaggia	48,9	65	89	40,7	86	40	40,7	82	44	34,7	49	64	34,7	87	23
5192 Lugano	45,9	2.326	4.297	32,9	1.973	2.740	32,9	2.081	2.633	29,0	986	3.174	29,0	3.182	870
5193 Magliaso	45,3	104	180	32,8	104	102	32,8	109	98	30,6	50	143	30,6	151	41
5194 Manno	55,0	102	151	45,0	106	101	45,0	117	91	31,3	43	100	31,3	113	30
5195 Maroggia	48,3	65	111	44,6	75	81	44,6	79	77	37,2	37	94	37,2	95	34
5196 Massagno	45,7	529	877	36,2	543	574	36,2	572	546	31,6	254	725	31,6	745	218
5197 Melano	38,5	63	141	34,3	97	81	34,3	93	85	30,1	60	96	30,1	112	38
5198 Melide	54,8	152	229	39,7	120	152	39,7	127	147	34,9	61	177	34,9	182	47
5199 Mezzovico-Vira	46,5	56	153	34,1	69	81	34,1	80	70	19,2	23	65	19,2	60	25
5200 Miglieglia	29,6	7	29	17,8	10	13	17,8	11	12	20,9	3	25	20,9	23	5
5201 Montagnola	63,6	201	410	47,6	168	290	47,6	188	271	38,3	63	304	38,3	286	70
5202 Monteggio	35,1	71	99	30,5	84	60	30,5	82	63	20,8	15	84	20,8	66	27
5203 Morcote	55,8	59	132	44,8	67	85	44,8	71	81	35,0	38	80	35,0	84	33
5204 Mugena	26,5	7	15	20,5	11	5	20,5	14	2	17,1	5	8	17,1	11	2
5205 Muzzano	49,0	62	147	41,4	96	81	41,4	100	77	28,8	46	89	28,8	103	27
5206 Neggio	49,3	40	64	45,1	50	41	45,1	51	39	41,3	21	60	41,3	64	19
5207 Novaggio	55,6	66	111	34,8	87	62	34,8	89	61	31,4	26	106	31,4	98	25
5208 Origgio	49,8	82	120	42,7	90	97	42,7	97	87	34,9	35	113	34,9	105	37
5209 Pambio-Noranco	40,7	23	51	36,3	35	35	36,3	43	27	30,8	20	40	30,8	38	21
5210 Paradiso	41,4	271	330	30,1	197	242	30,1	220	220	28,1	113	301	28,1	298	108
5211 Pazzallo	39,0	74	101	31,5	86	56	31,5	81	61	29,0	39	89	29,0	90	35

Tab. 2 **Votazioni federali nei comuni ticinesi da giugno 1981 a dicembre 1994**

N. progressivo (vedi tab.1)	320			321			322			323			324		
	Part. %	Si	No	Part. %	Si	No	Part. %	Si	No	Part. %	Si	No	Part. %	Si	No
5212 Ponte Capriasca	46,2	99	137	42,8	114	112	42,8	132	94	30,5	42	119	30,5	120	35
5213 Ponte Tresa	44,6	63	152	35,2	73	94	35,2	83	84	28,4	26	110	28,4	100	31
5214 Porza	49,3	109	205	40,8	113	153	40,8	116	149	31,6	45	163	31,6	154	49
5215 Pregassona	44,9	470	756	29,4	383	405	29,4	401	385	26,6	187	520	26,6	545	140
5216 Pura	44,2	152	105	32,8	98	100	32,8	105	91	25,9	38	119	25,9	114	33
5217 Rivera	43,4	117	212	30,8	111	116	30,8	112	116	27,7	33	171	27,7	160	40
5218 Roveredo Capriasca	50,6	17	25	36,4	24	8	36,4	24	8	28,7	5	20	28,7	24	1
5219 Rovio	58,2	75	119	50,0	98	69	50,0	98	70	35,1	49	68	35,1	95	20
5220 Sala Capriasca	42,0	88	184	36,5	160	82	36,5	159	82	29,7	57	139	29,7	151	39
5221 Savosa	55,4	199	333	44,8	198	231	44,8	210	221	34,5	77	260	34,5	259	73
5222 Sessa	45,0	73	94	41,8	103	47	41,8	100	49	32,7	31	86	32,7	80	31
5223 Sigririno	34,1	15	41	25,0	17	22	25,0	21	18	22,7	10	24	22,7	20	13
5224 Sonvico	39,0	160	201	23,4	134	91	23,4	148	77	17,5	53	108	17,5	130	29
5225 Sorengo	49,2	105	234	41,0	116	167	41,0	127	155	39,5	60	216	39,5	201	71
5226 Tesserete	51,9	141	303	42,0	194	163	42,0	211	147	36,2	72	224	36,2	222	64
5227 Torricella-Taverne	41,7	146	247	33,3	181	142	33,3	184	139	26,4	64	191	26,4	186	60
5228 Vaglio	44,4	38	76	40,5	67	40	40,5	67	39	37,8	30	68	37,8	75	20
5229 Valcolla	39,1	70	82	30,5	90	27	30,5	83	33	26,0	40	61	26,0	75	21
5230 Vernate	54,0	37	75	40,2	46	39	40,2	42	43	38,5	19	64	38,5	53	26
5231 Vezia	47,5	146	219	40,2	144	164	40,2	152	158	34,3	55	211	34,3	212	52
5232 Vezio	34,5	18	31	33,8	39	9	33,8	37	12	17,9	7	16	17,9	13	10
5233 Vico-Morcote	51,5	16	50	37,8	30	21	37,8	32	19	33,8	23	25	33,8	41	5
5234 Viganello	46,9	524	774	35,6	496	498	35,6	532	461	30,5	257	590	30,5	657	181
5235 Villa Luganese	48,3	35	61	25,9	22	30	25,9	29	23	31,2	16	47	31,2	43	17
Distretto di Mendrisio	47,7	4.061	7.685	35,3	4.560	4.164	35,3	4.828	3.916	29,6	2.259	5.099	29,6	5.804	1.407
5241 Arzo	49,0	86	162	38,8	106	91	38,8	106	90	32,9	59	110	32,9	147	17
5242 Balerna	47,0	352	690	35,6	432	345	35,6	451	329	29,4	214	434	29,4	552	90
5243 Besazio	47,8	44	83	39,1	49	53	39,1	57	48	36,7	29	72	36,7	76	24
5244 Bruzella	52,9	18	41	30,8	20	17	30,8	19	18	33,1	10	28	33,1	37	2
5245 Cabbio	34,2	10	31	17,2	11	10	17,2	11	10	18,6	7	16	18,6	16	5
5246 Caneggio	51,8	39	76	32,2	32	42	32,2	33	40	34,5	31	47	34,5	59	13
5247 Capolago	55,2	44	145	39,0	44	83	39,0	60	69	37,3	22	103	37,3	93	30
5248 Casima	41,2	9	5	37,1	12	1	37,1	12	1	25,7	2	7	25,7	4	5
5249 Castel San Pietro	50,2	166	352	36,9	192	192	36,9	212	173	30,2	74	245	30,2	241	69
5250 Chiasso	50,5	686	1.377	37,8	812	735	37,8	856	693	30,9	358	908	30,9	1.021	234
5251 Coldrerio	47,2	275	366	32,3	248	192	32,3	252	195	27,0	121	246	27,0	287	74
5252 Genestrerio	47,2	63	142	36,0	87	73	36,0	92	68	28,0	46	82	28,0	98	27
5253 Ligornetto	43,9	123	209	36,7	144	132	36,7	147	128	29,3	94	129	29,3	183	38
5254 Mendrisio	42,1	507	1.049	32,0	568	622	32,0	602	590	26,1	318	654	26,1	727	213
5255 Meride	41,1	34	61	31,4	47	26	31,4	46	28	31,4	24	46	31,4	62	7
5256 Monte	31,8	3	11	46,2	14	4	46,2	14	4	27,5	4	7	27,5	9	1
5257 Morbio Inferiore	50,5	353	610	36,1	354	343	36,1	373	325	27,9	144	397	27,9	441	90
5258 Morbio Superiore	56,2	60	138	33,7	49	68	33,7	56	62	33,2	24	92	33,2	92	19
5259 Muggio	30,8	18	42	22,7	26	18	22,7	30	14	24,5	11	37	24,5	41	6
5260 Novazzano	47,2	208	349	33,1	222	172	33,1	236	157	28,9	113	238	28,9	252	87
5262 Rancate	44,9	140	200	33,3	126	128	33,3	138	116	28,3	79	136	28,3	164	42
5263 Riva San Vitale	49,6	226	349	39,9	265	197	39,9	275	186	34,5	120	287	34,5	325	73
5264 Sagno	62,1	25	77	42,3	40	31	42,3	44	27	35,1	15	43	35,1	43	16
5265 Salorino	53,1	45	109	37,0	56	52	37,0	59	49	30,5	14	76	30,5	53	35
5266 Stabio	38,4	216	352	28,3	254	170	28,3	273	152	24,1	127	230	24,1	291	63
5267 Tremona	51,2	28	81	42,3	40	59	42,3	45	54	37,2	20	65	37,2	65	19
5268 Vacallo	58,5	283	578	41,6	310	308	41,6	329	290	36,8	179	364	36,8	425	108
Distretto di Riviera	32,3	718	956	28,6	953	555	28,6	983	525	22,4	355	823	22,4	951	195
5281 Biasca	32,4	394	499	30,2	578	270	30,2	595	254	21,7	207	401	21,7	491	97
5282 Claro	26,2	115	120	23,8	139	78	23,8	143	72	17,1	30	124	17,1	124	29
5283 Cresciano	30,2	32	47	22,5	24	34	22,5	22	37	18,5	4	45	18,5	36	11
5284 Iragna	26,2	17	44	21,0	32	16	21,0	34	14	11,4	14	14	11,4	22	5

Tab. 2 Votazioni federali nei comuni ticinesi da giugno 1981 a dicembre 1994

N. progressivo (vedi tab.1)	320			321			322			323			324		
	Part. %	Si	No	Part. %	Si	No	Part. %	Si	No	Part. %	Si	No	Part. %	Si	No
5285 Lodrino	34,1	82	129	27,8	99	74	27,8	103	70	26,8	57	110	26,8	142	22
5286 Osogna	46,5	78	117	37,2	81	83	37,2	86	78	39,7	43	129	39,7	136	31
Distretto di Vallemaggia	42,2	494	878	33,8	712	399	33,8	720	391	28,3	219	706	28,3	655	198
5301 Aurigeno	31,9	25	32	34,6	38	23	34,6	37	24	26,4	8	39	26,4	35	8
5302 Avegno	56,7	58	103	45,8	80	54	45,8	82	52	39,7	33	79	39,7	77	28
5303 Bignasco	41,2	17	39	38,4	33	20	38,4	34	19	24,3	9	25	24,3	22	9
5304 Bosco-Gurin	32,8	11	7	25,8	9	7	25,8	10	6	29,5	1	15	29,5	14	3
5305 Broglio	39,2	8	9	29,4	11	4	29,4	10	5	29,4	3	12	29,4	8	3
5306 Brontallo	38,0	5	13	20,0	4	5	20,0	2	6	20,0	1	9	20,0	3	5
5307 Campo Vallemaggia	44,1	5	20	16,7	5	4	16,7	3	6	14,3	—	8	14,3	6	2
5308 Cavigno	48,2	65	107	41,6	95	52	41,6	105	44	36,6	18	109	36,6	84	31
5309 Cerentino	31,9	8	7	19,2	8	2	19,2	8	2	18,9	4	6	18,9	5	2
5310 Cevio	37,9	25	80	25,6	37	33	25,6	41	29	24,9	19	49	24,9	50	15
5311 Coglio	47,5	10	18	43,3	14	12	43,3	13	13	39,0	8	14	39,0	19	4
5312 Fusio	34,6	4	13	19,2	4	6	19,2	5	5	17,3	1	7	17,3	7	—
5313 Giumaglio	39,7	17	32	25,8	23	10	25,8	21	12	28,9	8	29	28,9	27	4
5314 Gordevio	43,2	88	77	39,1	119	33	39,1	120	31	29,2	43	71	29,2	79	27
5315 Linescio	39,0	5	18	32,8	12	8	32,8	12	8	30,0	1	17	30,0	12	6
5316 Lodano	58,2	16	41	35,2	29	8	35,2	29	8	29,0	10	21	29,0	18	7
5317 Maggia	34,8	51	65	31,0	63	39	31,0	68	34	24,4	16	68	24,4	70	13
5318 Menzonio	30,8	6	18	34,3	20	5	34,3	19	6	24,0	5	13	24,0	12	5
5319 Moghegno	50,0	25	60	43,4	44	31	43,4	37	38	33,7	10	49	33,7	46	5
5320 Peccia	43,5	19	45	25,5	18	19	25,5	18	19	22,6	7	26	22,6	21	11
5321 Prato-Sornico	27,7	4	19	14,5	10	2	14,5	11	1	17,1	2	12	17,1	7	3
5322 Someo	42,0	22	55	31,2	36	22	31,2	35	23	21,8	12	28	21,8	33	7
Riepilogo distretti															
Bellinzona	40,5	3.568	5.538	34,7	4.396	3.430	34,7	4.496	3.327	28,0	1.572	4.764	28,0	4.926	1.242
Blenio	37,5	620	786	28,6	685	414	28,6	709	386	20,1	161	588	20,1	589	135
Leventina	41,5	957	1.533	41,6	1.448	1.048	41,6	1.476	1.026	29,7	366	1.427	29,7	1.389	359
Locarno	40,8	4.858	7.801	35,0	6.222	4.680	35,0	6.237	4.649	28,0	2.013	6.649	28,0	6.400	2.028
Lugano	46,1	10.507	17.770	35,4	10.810	10.972	35,4	11.321	10.472	29,9	4.904	13.525	29,9	13.957	4.017
Mendrisio	47,7	4.061	7.685	35,3	4.560	4.164	35,3	4.828	3.916	29,6	2.259	5.099	29,6	5.804	1.407
Riviera	32,3	718	956	28,6	953	555	28,6	983	525	22,4	355	823	22,4	951	195
Vallemaggia	42,2	494	878	33,8	712	399	33,8	720	391	28,3	219	706	28,3	655	198

Tab. 2 **Votazioni federali nei comuni ticinesi da giugno 1981 a dicembre 1994**

N. progressivo (vedi tab.1)	325			326			327			328			329		
	Part. %	Si	No	Part. %	Si	No	Part. %	Si	No	Part. %	Si	No	Part. %	Si	No
Distretto di Bellinzona	28,0	5.346	915	32,0	4.115	2.977	32,0	3.504	3.573	32,0	1.912	5.197	32,0	4.338	2.917
5001 Arbedo-Castione	26,4	376	80	33,2	309	268	33,2	248	329	33,2	120	461	33,2	418	175
5002 Bellinzona	29,7	2.496	354	31,8	1.906	1.120	31,8	1.675	1.348	31,8	854	2.172	31,8	1.722	1.355
5003 Cadenazzo	32,4	174	31	30,4	103	89	30,4	88	99	30,4	45	145	30,4	117	81
5004 Camorino	31,0	269	40	35,5	173	172	35,5	128	219	35,5	82	268	35,5	140	213
5005 Giubiasco	25,2	778	146	31,9	673	488	31,9	580	575	31,9	302	862	31,9	692	491
5006 Gnosca	22,1	47	15	35,6	48	50	35,6	31	65	35,6	21	75	35,6	86	18
5007 Gorduno	32,6	99	21	34,8	71	51	34,8	64	59	34,8	23	103	34,8	83	43
5008 Gudo	32,5	79	22	31,6	64	31	31,6	46	51	31,6	25	71	31,6	50	49
5009 Isonne	17,4	35	15	28,1	26	54	28,1	29	49	28,1	44	34	28,1	56	25
5010 Lumino	27,8	151	18	36,6	108	116	36,6	91	134	36,6	69	156	36,6	167	61
5011 Medeglia	28,2	58	11	29,7	35	37	29,7	22	46	29,7	21	51	29,7	63	13
5012 Moleno	30,8	16	—	28,3	3	11	28,3	3	11	28,3	3	9	28,3	13	2
5013 Montecarasso	22,5	200	31	26,9	148	129	26,9	113	164	26,9	69	209	26,9	210	80
5014 Pianezzo	28,8	73	6	32,8	52	38	32,8	47	44	32,8	37	55	32,8	46	49
5015 Preonzo	27,3	58	15	33,1	54	38	33,1	44	47	33,1	24	67	33,1	59	33
5016 Robasacco	38,2	19	8	44,2	14	18	44,2	18	14	44,2	7	25	44,2	20	12
5017 Sant'Antonino	27,0	142	34	30,0	87	104	30,0	66	126	30,0	62	129	30,0	137	64
5018 Sant'Antonio	36,2	31	15	28,5	16	19	28,5	16	19	28,5	11	24	28,5	25	10
5019 Sementina	25,3	245	53	31,7	225	144	31,7	195	174	31,7	93	281	31,7	234	143
Distretto di Blenio	20,1	611	131	24,2	443	448	24,2	421	465	24,2	278	609	24,2	522	392
5031 Aquila	17,2	58	2	22,1	36	47	22,1	30	51	22,1	23	56	22,1	44	41
5032 Campo Blenio	24,2	13	3	19,1	7	5	19,1	7	5	19,1	3	9	19,1	5	8
5033 Castro	25,0	11	2	25,0	5	8	25,0	2	11	25,0	3	9	25,0	12	2
5034 Corzoneso	25,2	44	10	23,6	33	20	23,6	29	23	23,6	15	38	23,6	28	26
5035 Dongio	24,4	55	14	26,5	41	32	26,5	39	34	26,5	32	41	26,5	36	40
5036 Ghirone	8,5	2	2	24,4	2	8	24,4	5	4	24,4	3	6	24,4	3	7
5037 Largario	21,1	1	3	22,2	1	3	22,2	1	3	22,2	1	3	22,2	1	3
5038 Leontica	24,8	49	5	22,8	25	21	22,8	24	24	22,8	14	33	22,8	36	14
5039 Lottigna	18,8	12	—	26,6	7	10	26,6	6	11	26,6	12	4	26,6	10	7
5040 Ludiano	31,9	49	14	36,6	30	35	36,6	32	31	36,6	24	42	36,6	36	31
5041 Malvaglia	17,8	118	30	24,1	100	105	24,1	125	78	24,1	51	152	24,1	122	83
5042 Marolta	14,0	3	1	29,6	4	8	29,6	4	7	29,6	2	9	29,6	5	7
5043 Olivone	17,3	77	25	21,3	67	59	21,3	38	89	21,3	40	88	21,3	74	59
5044 Ponto Valentino	15,3	31	3	25,1	21	35	25,1	22	34	25,1	14	41	25,1	46	10
5045 Prugiasco	19,1	16	6	17,7	4	15	17,7	7	12	17,7	8	12	17,7	11	7
5046 Semione	21,5	38	5	22,2	32	12	22,2	28	18	22,2	16	30	22,2	27	19
5047 Torre	21,1	34	6	27,9	28	25	27,9	22	30	27,9	17	36	27,9	26	28
Distretto di Leventina	29,7	1.447	320	36,2	1.210	922	36,2	1.040	1.085	36,2	760	1.382	36,2	1.159	1.024
5061 Airolo	30,4	272	88	33,4	211	175	33,4	185	197	33,4	113	273	33,4	163	231
5062 Anzonico	21,7	9	4	49,3	17	15	49,3	17	15	49,3	9	23	49,3	25	8
5063 Bedretto	27,4	19	4	17,1	8	6	17,1	10	4	17,1	5	8	17,1	7	7
5064 Bodio	32,8	154	31	39,6	131	92	39,6	101	120	39,6	71	149	39,6	144	84
5065 Calonico	41,7	11	4	50,0	5	13	50,0	6	12	50,0	7	11	50,0	7	10
5066 Calpiogna	33,3	15	1	37,0	4	12	37,0	8	8	37,0	12	5	37,0	10	7
5067 Campello	35,7	14	—	45,2	11	5	45,2	9	7	45,2	8	8	45,2	7	11
5068 Cavagnago	36,0	26	4	36,4	18	10	36,4	20	8	36,4	11	19	36,4	16	16
5069 Chiggionna	26,2	54	8	31,7	45	30	31,7	42	33	31,7	22	54	31,7	36	41
5070 Chironico	29,6	81	20	35,9	76	46	35,9	58	65	35,9	48	74	35,9	76	50
5071 Dalpe	18,0	19	2	34,8	15	18	34,8	18	16	34,8	12	26	34,8	19	20
5072 Faido	33,9	212	46	40,9	181	122	40,9	150	155	40,9	145	161	40,9	145	161
5073 Giornico	33,2	162	23	38,9	112	107	38,9	91	128	38,9	59	162	38,9	159	67
5074 Mairengo	25,4	25	6	41,9	26	25	41,9	26	25	41,9	24	28	41,9	29	23
5075 Osco	38,3	28	6	51,1	32	13	51,1	30	16	51,1	27	18	51,1	11	35
5076 Personico	21,6	37	7	22,3	28	20	22,3	27	21	22,3	18	30	22,3	29	20
5077 Pollegio	26,2	71	13	35,8	62	49	35,8	26	86	35,8	38	73	35,8	88	24
5078 Prato Leventina	26,9	53	5	36,0	35	44	36,0	44	35	36,0	26	54	36,0	42	37

Tab. 2 **Votazioni federali nei comuni ticinesi da giugno 1981 a dicembre 1994**

N. progressivo (vedi tab.1)	325			326			327			328			329		
	Part. %	Sì	No	Part. %	Sì	No	Part. %	Sì	No	Part. %	Sì	No	Part. %	Sì	No
5079 Quinto	25,6	150	40	35,0	167	98	35,0	148	111	35,0	88	176	35,0	122	149
5080 Rossura	28,4	14	5	25,7	6	12	25,7	4	13	25,7	5	12	25,7	9	8
5081 Sobrio	32,4	21	3	41,3	20	10	41,3	20	10	41,3	12	18	41,3	15	15
Distretto di Locarno	28,0	7.120	1.519	32,7	5.245	4.622	32,7	4.560	5.289	32,7	3.636	6.219	32,7	5.054	5.045
5091 Ascona	27,1	643	127	28,0	478	290	28,0	432	331	28,0	345	421	28,0	260	527
5092 Auresio	34,1	11	4	34,1	6	8	34,1	6	9	34,1	4	11	34,1	12	3
5093 Berzona	28,6	12	2	36,0	8	10	36,0	7	11	36,0	3	15	36,0	11	7
5094 Borgnone	15,4	21	4	29,6	24	21	29,6	16	31	29,6	24	23	29,6	37	10
5095 Brione Verzasca	16,2	23	8	16,2	15	14	16,2	14	15	16,2	15	14	16,2	17	14
5096 Brione s/Minusio	37,7	89	25	36,5	53	58	36,5	41	68	36,5	25	85	36,5	51	61
5097 Brissago	28,4	285	71	30,1	223	140	30,1	197	167	30,1	126	240	30,1	169	210
5098 Caviano	28,7	30	1	47,2	19	31	47,2	16	34	47,2	21	29	47,2	30	21
5099 Cavigliano	28,7	80	14	29,9	42	54	29,9	27	67	29,9	31	64	29,9	68	37
5100 Comologno	21,5	24	7	26,2	15	24	26,2	7	32	26,2	9	30	26,2	33	6
5101 Contone	29,3	69	7	32,6	34	53	32,6	28	57	32,6	18	68	32,6	66	23
5102 Corippo	35,1	8	4	21,6	4	4	21,6	2	6	21,6	4	4	21,6	2	6
5103 Crana	31,3	18	1	25,0	9	5	25,0	5	9	25,0	5	9	25,0	11	4
5104 Cugnasco	28,7	97	20	29,8	58	63	29,8	56	64	29,8	44	72	29,8	54	67
5105 Frasco	15,5	7	2	28,8	5	12	28,8	5	13	28,8	6	12	28,8	12	6
5106 Gerra Gambarogno	24,5	47	4	28,6	39	15	28,6	34	20	28,6	18	40	28,6	27	31
5107 Gerra Verzasca	25,3	123	21	23,7	106	29	23,7	66	62	23,7	58	76	23,7	69	73
5108 Gordola	22,7	325	97	65,6	484	650	65,6	411	721	65,6	365	771	65,6	678	454
5109 Gresso	39,7	20	3	31,6	12	5	31,6	3	15	31,6	2	15	31,6	12	6
5110 Indemini	27,4	15	2	22,6	1	13	22,6	2	12	22,6	3	10	22,6	11	3
5111 Intragna	26,6	140	26	25,3	80	77	25,3	52	102	25,3	55	101	25,3	104	53
5112 Lavertezzo	17,7	61	9	27,5	64	46	27,5	56	54	27,5	35	73	27,5	60	51
5113 Locarno	25,3	1.575	323	29,2	1.117	1.067	29,2	985	1.199	29,2	815	1.374	29,2	1.185	1.043
5114 Loco	30,4	44	3	21,2	20	11	21,2	19	14	21,2	14	18	21,2	19	12
5115 Losone	24,9	598	100	30,5	447	394	30,5	406	435	30,5	304	531	30,5	480	383
5116 Magadino	32,3	204	42	37,9	123	160	37,9	104	175	37,9	73	204	37,9	177	111
5117 Mergoscia	25,0	26	4	39,3	27	15	39,3	15	27	39,3	13	31	39,3	26	20
5118 Minusio	28,0	856	165	31,6	616	507	31,6	566	563	31,6	445	678	31,6	534	621
5119 Mosogno	23,1	12	3	20,0	10	2	20,0	11	1	20,0	8	4	20,0	6	7
5120 Muralto	32,2	440	76	35,7	341	209	35,7	284	263	35,7	243	309	35,7	192	369
5121 Orselina	36,8	161	26	37,5	122	64	37,5	121	62	37,5	86	98	37,5	53	139
5122 Palagnedra	31,3	18	1	21,7	6	9	21,7	4	11	21,7	3	12	21,7	3	12
5123 Piazzogna	17,2	17	10	27,8	19	25	27,8	21	23	27,8	22	22	27,8	25	22
5125 Ronco s/Ascona	26,8	94	23	30,3	59	66	30,3	46	78	30,3	36	87	30,3	60	70
5126 Russo	25,8	18	5	21,4	7	9	21,4	6	10	21,4	4	12	21,4	14	5
5127 San Nazzaro	28,0	97	12	30,9	67	54	30,9	63	60	30,9	35	86	30,9	47	77
5128 Sant'Abbondio	35,9	30	6	35,6	29	8	35,6	28	9	35,6	21	16	35,6	9	28
5129 Sonogno	33,9	13	7	15,4	4	5	15,4	4	5	15,4	3	7	15,4	3	7
5130 Tegna	35,1	101	22	36,5	59	64	36,5	52	69	36,5	39	84	36,5	64	67
5131 Tenero-Contra	64,5	401	155	37,8	172	159	37,8	150	183	37,8	108	221	37,8	170	168
5132 Vergeletto	32,6	21	10	30,1	19	12	30,1	16	15	30,1	18	13	30,1	9	22
5133 Verscio	29,3	109	41	34,9	94	83	34,9	77	101	34,9	54	120	34,9	98	84
5134 Vira Gambarogno	32,2	111	22	36,6	96	50	36,6	88	58	36,6	66	80	36,6	59	91
5135 Vogorno	14,6	26	4	19,3	12	27	19,3	11	28	19,3	10	29	19,3	27	14
Distretto di Lugano	29,9	15.600	2.747	32,5	10.484	9.216	32,5	9.084	10.565	32,5	7.411	12.322	32,5	11.195	9.041
5141 Agno	25,8	316	62	25,9	189	183	25,9	167	207	25,9	137	237	25,9	233	154
5142 Agra	37,0	53	14	33,2	32	27	33,2	35	25	33,2	29	32	33,2	26	35
5143 Aranno	38,6	55	6	42,8	54	20	42,8	42	32	42,8	14	60	42,8	38	36
5144 Arogno	20,9	109	27	22,8	61	70	22,8	49	83	22,8	47	85	22,8	86	48
5145 Arosio	21,7	41	8	30,5	34	27	30,5	31	30	30,5	21	41	30,5	29	33
5146 Astano	30,0	48	11	34,0	40	28	34,0	35	32	34,0	26	42	34,0	37	32
5147 Barbengo	35,2	100	24	32,0	57	87	32,0	49	94	32,0	37	106	32,0	92	52
5148 Bedano	31,1	119	15	39,9	68	103	39,9	61	111	39,9	65	108	39,9	129	46

Tab. 2 Votazioni federali nei comuni ticinesi da giugno 1981 a dicembre 1994

N. progressivo (vedi tab.1)	325			326			327			328			329		
	Part. %	Sì	No	Part. %	Sì	No	Part. %	Sì	No	Part. %	Sì	No	Part. %	Sì	No
5149 Bedigliora	18,8	49	4	22,2	27	35	22,2	26	36	22,2	16	45	22,2	43	17
5150 Bidogno	20,7	44	7	29,4	38	32	29,4	20	49	29,4	14	58	29,4	55	17
5151 Bioggio	35,4	227	29	38,7	153	118	38,7	118	152	38,7	108	163	38,7	144	134
5153 Bironico	26,9	54	23	26,5	39	39	26,5	35	43	26,5	28	49	26,5	46	32
5154 Bissone	29,7	99	25	32,3	71	60	32,3	60	70	32,3	54	77	32,3	72	60
5155 Bogno	21,1	13	6	31,5	11	17	31,5	12	16	31,5	12	16	31,5	18	10
5156 Bosco-Luganese	25,8	32	8	32,9	31	20	32,9	26	24	32,9	22	29	32,9	32	18
5158 Breganzona	30,8	536	65	33,5	348	324	33,5	339	331	33,5	253	420	33,5	380	308
5159 Breno	36,6	47	6	40,8	31	29	40,8	21	39	40,8	17	43	40,8	37	23
5160 Brusino-Arsizio	32,0	70	19	32,3	42	49	32,3	36	55	32,3	30	62	32,3	45	47
5161 Cademario	28,7	76	15	34,5	58	50	34,5	56	52	34,5	66	41	34,5	57	51
5162 Cadempino	32,8	138	25	34,3	73	96	34,3	67	102	34,3	65	104	34,3	92	79
5163 Cadro	25,8	159	16	29,3	94	102	29,3	62	134	29,3	50	143	29,3	157	44
5164 Cagiallo	38,0	112	16	42,5	77	67	42,5	70	75	42,5	44	100	42,5	97	51
5165 Camignolo	28,3	79	16	33,4	45	67	33,4	29	83	33,4	44	67	33,4	92	22
5167 Canobbio	29,4	219	50	34,8	142	180	34,8	118	200	34,8	100	223	34,8	202	131
5168 Carabbia	35,4	63	16	25,9	24	32	25,9	24	32	25,9	23	33	25,9	30	26
5169 Carabietta	33,3	8	6	40,0	10	8	40,0	9	9	40,0	9	9	40,0	10	8
5170 Carona	40,6	112	12	34,8	59	48	34,8	52	56	34,8	45	63	34,8	54	56
5171 Caslano	30,6	332	50	32,7	203	213	32,7	177	238	32,7	158	262	32,7	247	180
5173 Certara	17,7	10	3	14,9	2	11	14,9	2	11	14,9	1	12	14,9	6	7
5174 Cimadara	12,4	9	2	30,3	7	19	30,3	8	17	30,3	11	14	30,3	22	4
5175 Cimo	36,8	28	5	42,3	15	25	42,3	14	27	42,3	11	30	42,3	27	14
5176 Comano	38,4	283	30	40,9	204	134	40,9	141	197	40,9	106	233	40,9	213	132
5177 Corticiasca	12,2	8	2	10,8	3	5	10,8	1	7	10,8	1	7	10,8	8	1
5178 Croglio	27,0	106	24	28,6	73	59	28,6	73	57	28,6	48	81	28,6	68	61
5179 Cureggia	52,1	20	5	46,9	13	10	46,9	13	10	46,9	12	11	46,9	5	18
5180 Cureglia	40,9	182	31	42,0	103	110	42,0	92	124	42,0	69	145	42,0	121	101
5181 Curio	32,8	61	15	32,2	37	36	32,2	30	43	32,2	28	45	32,2	30	44
5182 Davesco-Soragno	18,1	78	18	22,3	48	75	22,3	36	85	22,3	42	83	22,3	72	57
5183 Fescoggia	33,3	17	3	24,6	7	8	24,6	6	9	24,6	1	13	24,6	11	4
5184 Gandria	27,9	32	6	32,9	20	24	32,9	16	28	32,9	16	29	32,9	29	16
5185 Gentilino	38,5	231	22	38,8	167	83	38,8	141	109	38,8	100	152	38,8	137	118
5186 Grancia	30,5	34	11	32,5	17	30	32,5	17	29	32,5	12	35	32,5	35	13
5187 Gravesano	28,8	117	19	29,7	68	67	29,7	56	79	29,7	52	83	29,7	82	61
5188 Iseo	43,2	14	2	42,9	7	8	42,9	6	9	42,9	5	10	42,9	8	7
5189 Lamone	28,5	154	36	30,0	89	109	30,0	75	121	30,0	65	133	30,0	123	81
5190 Lopagno	22,1	48	11	35,4	39	52	35,4	34	57	35,4	36	54	35,4	65	28
5191 Lugaggia	34,7	93	20	35,2	48	62	35,2	50	60	35,2	28	81	35,2	83	29
5192 Lugano	29,0	3.562	574	31,1	2.539	1.829	31,1	2.264	2.081	31,1	1.840	2.519	31,1	2.090	2.366
5193 Magliaso	30,6	169	22	30,4	85	109	30,4	81	110	30,4	82	111	30,4	103	97
5194 Manno	31,3	120	27	36,4	90	84	36,4	83	91	36,4	53	121	36,4	125	51
5195 Maroggia	37,2	111	20	34,2	69	52	34,2	60	60	34,2	41	79	34,2	59	63
5196 Massagno	31,6	835	142	34,3	641	402	34,3	575	464	34,3	365	683	34,3	528	534
5197 Melano	30,1	115	36	34,1	78	93	34,1	83	89	34,1	59	116	34,1	116	66
5198 Melide	34,9	193	41	36,0	137	94	36,0	116	114	36,0	82	151	36,0	125	114
5199 Mezzovico-Vira	19,2	73	15	28,6	50	75	28,6	54	73	28,6	64	59	28,6	80	49
5200 Miglieglia	20,9	26	2	23,9	23	9	23,9	10	22	23,9	16	16	23,9	21	11
5201 Montagnola	38,3	306	58	37,3	211	150	37,3	186	176	37,3	152	212	37,3	172	194
5202 Monteggio	20,8	77	18	21,3	48	53	21,3	40	60	21,3	41	60	21,3	71	32
5203 Morcote	35,0	100	18	41,8	82	58	41,8	67	74	41,8	62	77	41,8	69	76
5204 Mugena	17,1	12	2	12,1	4	6	12,1	1	9	12,1	-	10	12,1	9	1
5205 Muzzano	28,8	109	28	32,8	81	72	32,8	72	82	32,8	56	98	32,8	89	68
5206 Neggio	41,3	73	10	43,9	37	52	43,9	32	58	43,9	29	61	43,9	56	34
5207 Novaggio	31,4	106	24	29,5	72	47	29,5	60	58	29,5	52	67	29,5	59	65
5208 Origgio	34,9	120	27	34,1	80	64	34,1	78	67	34,1	88	56	34,1	73	73
5209 Pambio-Noranco	30,8	52	8	29,8	36	25	29,8	32	29	29,8	32	29	29,8	41	20
5210 Paradiso	28,1	355	55	29,3	227	184	29,3	188	221	29,3	181	231	29,3	207	216
5211 Pazzallo	29,0	108	22	31,6	83	53	31,6	51	84	31,6	56	83	31,6	72	70

Tab. 2 **Votazioni federali nei comuni ticinesi da giugno 1981 a dicembre 1994**

N. progressivo (vedi tab.1)	325			326			327			328			329		
	Part. %	SI	No	Part. %	SI	No	Part. %	SI	No	Part. %	SI	No	Part. %	SI	No
5212 Ponte Capriasca	30,5	136	21	32,2	81	88	32,2	81	88	32,2	50	122	32,2	99	74
5213 Ponte Tresa	28,4	114	22	32,9	82	73	32,9	75	79	32,9	65	90	32,9	74	85
5214 Porza	31,6	173	35	37,5	108	137	37,5	97	146	37,5	91	155	37,5	129	122
5215 Pregassona	26,6	610	97	30,1	357	412	30,1	297	470	30,1	259	510	30,1	469	329
5216 Pura	25,9	121	33	29,5	83	84	29,5	64	104	29,5	57	108	29,5	92	86
5217 Rivera	27,7	165	40	28,6	107	96	28,6	88	113	28,6	63	144	28,6	118	95
5218 Roveredo Capriasca	28,7	23	2	44,2	14	22	44,2	16	20	44,2	16	22	44,2	28	10
5219 Rovio	35,1	101	14	41,6	83	59	41,6	59	82	41,6	31	110	41,6	104	42
5220 Sala Capriasca	29,7	164	30	33,9	117	114	33,9	105	127	33,9	79	156	33,9	155	78
5221 Savosa	34,5	294	45	41,7	224	181	41,7	196	209	41,7	166	238	41,7	215	196
5222 Sessa	32,7	89	25	38,7	61	75	38,7	56	79	38,7	56	79	38,7	81	58
5223 Sigririno	22,7	23	10	23,8	16	20	23,8	16	20	23,8	12	26	23,8	17	21
5224 Sonvico	17,5	141	20	23,7	94	121	23,7	65	144	23,7	45	166	23,7	159	60
5225 Sorengo	39,5	226	48	39,0	164	110	39,0	145	129	39,0	110	164	39,0	143	133
5226 Tesserete	36,2	253	44	42,4	169	174	42,4	154	190	42,4	121	225	42,4	218	144
5227 Torricella-Taverne	26,4	204	47	32,3	150	153	32,3	127	179	32,3	114	189	32,3	199	114
5228 Vaglio	37,8	78	19	37,8	39	57	37,8	25	72	37,8	24	72	37,8	69	30
5229 Valcolla	26,0	89	13	33,6	57	63	33,6	31	89	33,6	23	99	33,6	109	19
5230 Vernate	38,5	66	14	31,2	31	33	31,2	29	36	31,2	23	43	31,2	35	32
5231 Vezia	34,3	231	36	34,9	151	120	34,9	143	128	34,9	103	170	34,9	135	139
5232 Vezio	17,9	16	7	24,3	11	22	24,3	7	25	24,3	9	22	24,3	25	9
5233 Vico-Morcote	33,8	47	1	32,9	30	11	32,9	24	17	32,9	16	27	32,9	30	15
5234 Viganello	30,5	725	123	31,7	475	390	31,7	389	471	31,7	328	538	31,7	500	384
5235 Villa Luganese	31,2	54	6	30,7	29	32	30,7	25	37	30,7	21	39	30,7	42	20
Distretto di Mendrisio	29,6	6.224	1.091	33,9	4.228	4.038	33,9	3.643	4.606	33,9	2.695	5.574	33,9	5.061	3.377
5241 Arzo	32,9	152	13	37,5	92	101	37,5	86	106	37,5	60	131	37,5	119	76
5242 Balerna	29,4	576	72	36,6	425	355	36,6	372	407	36,6	237	537	36,6	495	294
5243 Besazio	36,7	86	16	33,1	55	36	33,1	51	40	33,1	35	57	33,1	44	48
5244 Bruzella	33,1	31	7	30,3	17	18	30,3	19	16	30,3	13	22	30,3	26	9
5245 Cabbio	18,6	18	5	20,3	12	13	20,3	7	18	20,3	8	17	20,3	17	8
5246 Caneggio	34,5	66	11	35,2	41	30	35,2	36	34	35,2	24	50	35,2	53	24
5247 Capolago	37,3	93	28	45,1	89	66	45,1	81	73	45,1	71	85	45,1	70	85
5248 Casima	25,7	5	4	20,6	5	2	20,6	-	7	20,6	3	4	20,6	3	4
5249 Castel San Pietro	30,2	274	41	35,0	185	172	35,0	174	180	35,0	126	231	35,0	193	173
5250 Chiasso	30,9	1.089	179	36,2	767	700	36,2	637	825	36,2	453	1.012	36,2	892	606
5251 Coldrerio	27,0	317	51	34,3	232	204	34,3	200	237	34,3	141	295	34,3	306	142
5252 Genestrerio	28,0	114	12	32,1	66	72	32,1	61	79	32,1	43	94	32,1	86	61
5253 Ligornetto	29,3	184	38	31,7	113	120	31,7	95	139	31,7	75	161	31,7	153	87
5254 Mendrisio	26,1	777	183	29,8	532	552	29,8	445	640	29,8	373	712	29,8	583	529
5255 Meride	31,4	66	5	31,7	42	28	31,7	24	47	31,7	20	53	31,7	40	34
5256 Monte	27,5	9	2	22,5	3	6	22,5	3	6	22,5	3	6	22,5	5	4
5257 Morbio Inferiore	27,9	458	86	33,1	328	306	33,1	283	347	33,1	186	452	33,1	409	236
5258 Morbio Superiore	33,2	103	12	32,0	50	64	32,0	47	65	32,0	37	76	32,0	71	44
5259 Muggio	24,5	45	3	23,1	27	19	23,1	18	26	23,1	9	36	23,1	21	24
5260 Novazzano	28,9	281	63	34,3	187	210	34,3	154	246	34,3	127	269	34,3	277	136
5262 Rancate	28,3	186	24	35,6	132	134	35,6	122	145	35,6	91	175	35,6	168	106
5263 Riva San Vitale	34,5	339	60	37,4	210	226	37,4	181	252	37,4	156	280	37,4	276	166
5264 Sagno	35,1	51	8	37,2	40	22	37,2	34	29	37,2	21	42	37,2	36	27
5265 Salorino	30,5	66	25	31,4	43	50	31,4	40	52	31,4	26	67	31,4	56	37
5266 Stabio	24,1	295	58	26,3	174	217	26,3	168	221	26,3	135	254	26,3	261	131
5267 Tremona	37,2	65	20	34,5	50	29	34,5	41	38	34,5	19	60	34,5	37	44
5268 Vacallo	36,8	478	65	40,1	311	286	40,1	264	331	40,1	203	396	40,1	364	242
Distretto di Riviera	22,4	985	181	31,4	852	765	31,4	642	965	31,4	413	1.203	31,4	1.110	548
5281 Biasca	21,7	521	78	28,4	431	357	28,4	298	488	28,4	174	615	28,4	542	259
5282 Claro	17,1	136	20	34,9	141	157	34,9	125	169	34,9	96	201	34,9	206	107
5283 Cresciano	18,5	29	18	28,1	35	41	28,1	27	48	28,1	26	47	28,1	59	17
5284 Iragna	11,4	23	5	23,6	30	25	23,6	16	38	23,6	9	46	23,6	40	17

Tab. 2 Votazioni federali nei comuni ticinesi da giugno 1981 a dicembre 1994

N. progressivo (vedi tab.1)	325			326			327			328			329		
	Part. %	SI	No	Part. %	SI	No	Part. %	SI	No	Part. %	SI	No	Part. %	SI	No
5285 Lodrino	26,8	135	28	37,7	124	106	37,7	95	135	37,7	50	181	37,7	172	64
5286 Osogna	39,7	141	32	40,8	91	79	40,8	81	87	40,8	58	113	40,8	91	84
Distretto di Vallemaggia	28,3	740	159	30,2	458	487	30,2	379	559	30,2	311	638	30,2	583	400
5301 Aurigeno	26,4	39	8	28,9	23	27	28,9	20	31	28,9	14	36	28,9	31	20
5302 Avegno	39,7	94	17	53,2	73	77	53,2	65	82	53,2	47	103	53,2	107	46
5303 Bignasco	24,3	27	6	38,0	25	27	38,0	23	28	38,0	21	30	38,0	35	17
5304 Bosco-Gurin	29,5	16	1	21,3	6	6	21,3	4	8	21,3	6	6	21,3	5	6
5305 Broglio	29,4	9	4	17,0	3	5	17,0	2	6	17,0	3	5	17,0	5	3
5306 Brontallo	20,0	3	5	26,0	4	7	26,0	4	6	26,0	5	6	26,0	4	9
5307 Campo Vallemaggia	14,3	8	—	16,1	4	2	16,1	5	2	16,1	4	1	16,1	4	5
5308 Cavigno	36,6	92	31	32,0	43	52	32,0	45	52	32,0	36	63	32,0	50	58
5309 Cerentino	18,9	4	4	26,4	1	12	26,4	—	13	26,4	3	10	26,4	10	3
5310 Cevio	24,9	53	15	29,0	51	30	29,0	29	50	29,0	14	64	29,0	52	30
5311 Coglio	39,0	21	2	40,0	17	9	40,0	17	9	40,0	4	21	40,0	11	15
5312 Fusio	17,3	8	—	10,2	4	1	10,2	3	2	10,2	3	2	10,2	2	3
5313 Giumaglio	28,9	30	3	25,4	10	19	25,4	8	19	25,4	9	20	25,4	23	7
5314 Gordevio	29,2	96	18	26,5	49	48	26,5	33	65	26,5	33	67	26,5	64	37
5315 Linescio	30,0	12	6	29,0	9	9	29,0	9	9	29,0	9	9	29,0	9	9
5316 Lodano	29,0	24	1	31,2	11	21	31,2	10	22	31,2	7	25	31,2	22	12
5317 Maggia	24,4	79	5	26,2	40	47	26,2	31	56	26,2	22	65	26,2	50	39
5318 Menzonia	24,0	13	4	20,3	8	6	20,3	3	11	20,3	4	10	20,3	10	5
5319 Moghegno	33,7	49	7	34,9	25	33	34,9	30	24	34,9	30	27	34,9	41	18
5320 Peccia	22,6	22	11	25,3	19	19	25,3	10	28	25,3	17	21	25,3	23	15
5321 Prato-Sornico	17,1	7	4	15,9	2	10	15,9	4	8	15,9	4	9	15,9	10	3
5322 Someo	21,8	34	7	30,0	31	20	30,0	24	28	30,0	16	38	30,0	15	40
Riepilogo distretti															
Bellinzona	28,0	5.346	915	32,0	4.115	2.977	32,0	3.504	3.573	32,0	1.912	5.197	32,0	4.338	2.917
Blenio	20,1	611	131	24,2	443	448	24,2	421	465	24,2	278	609	24,2	522	392
Leventina	29,7	1.447	320	36,2	1.210	922	36,2	1.040	1.085	36,2	760	1.382	36,2	1.159	1.024
Locarno	28,0	7.120	1.519	32,7	5.245	4.622	32,7	4.560	5.289	32,7	3.636	6.219	32,7	5.054	5.045
Lugano	29,9	15.600	2.747	32,5	10.484	9.216	32,5	9.084	10.565	32,5	7.411	12.322	32,5	11.135	9.041
Mendrisio	29,6	6.224	1.091	33,9	4.228	4.038	33,9	3.643	4.606	33,9	2.695	5.574	33,9	5.061	3.377
Riviera	22,4	985	181	31,4	852	765	31,4	642	965	31,4	413	1.203	31,4	1.110	548
Vallemaggia	28,3	740	159	30,2	458	487	30,2	379	559	30,2	311	638	30,2	583	400

Tab. 2 **Votazioni federali nei comuni ticinesi da giugno 1981 a dicembre 1994**

N. progressivo (vedi tab.1)	330			331			332			333			334		
	Part. %	Si	No	Part. %	Si	No	Part. %	Si	No	Part. %	Si	No	Part. %	Si	No
Distretto di Bellinzona	27,8	2.244	4.015	27,8	4.190	1.701	27,8	4.596	1.309	27,8	4.522	1.422	30,8	5.721	1.202
5001 Arbedo-Castione	24,1	135	296	24,1	271	143	24,1	295	122	24,1	282	135	29,7	438	89
5002 Bellinzona	31,3	1.098	1.928	31,3	2.035	816	31,3	2.250	602	31,3	2.194	674	32,4	2.450	657
5003 Cadenazzo	30,7	62	131	30,7	129	52	30,7	137	45	30,7	139	43	30,7	165	26
5004 Camorino	27,4	65	203	27,4	167	82	27,4	185	63	27,4	189	55	33,2	278	41
5005 Giubiasco	24,7	242	657	24,7	606	254	24,7	666	194	24,7	665	206	30,3	966	146
5006 Gnoscia	24,8	25	48	24,8	47	23	24,8	50	18	24,8	51	17	23,9	61	11
5007 Gorduno	30,1	37	69	30,1	78	22	30,1	83	19	30,1	88	16	39,2	132	17
5008 Gudo	23,4	37	38	23,4	47	22	23,4	60	11	23,4	49	23	26,8	69	18
5009 Isonne	34,6	87	14	34,6	79	14	34,6	84	9	34,6	82	10	23,7	58	10
5010 Lumino	29,0	86	91	29,0	115	56	29,0	128	43	29,0	131	40	29,5	154	24
5011 Medeglia	26,2	31	37	26,2	45	11	26,2	46	13	26,2	47	12	28,9	58	15
5012 Moleno	28,3	2	12	28,3	12	1	28,3	11	2	28,3	9	4	24,5	12	1
5013 Montecarasso	22,8	131	112	22,8	166	54	22,8	169	53	22,8	179	48	22,9	209	36
5014 Pianezzo	22,3	22	44	22,3	54	10	22,3	57	7	22,3	53	11	28,4	80	4
5015 Preonzo	21,9	24	35	21,9	39	13	21,9	43	8	21,9	41	14	30,0	68	12
5016 Robasacco	26,0	9	10	26,0	9	6	26,0	9	6	26,0	11	5	33,3	16	7
5017 Sant'Antonino	21,8	52	86	21,8	79	47	21,8	85	40	21,8	87	40	27,2	150	30
5018 Sant'Antonio	19,5	8	16	19,5	11	12	19,5	13	11	19,5	12	11	24,0	24	5
5019 Sementina	23,6	91	188	23,6	201	63	23,6	225	43	23,6	213	58	31,9	333	53
Distretto di Blenio	22,6	472	373	22,6	523	277	22,6	599	192	22,6	579	217	21,0	629	152
5031 Aquila	18,8	44	25	18,8	38	23	18,8	51	9	18,8	46	16	16,9	53	9
5032 Campo Blenio	30,9	9	10	30,9	12	7	30,9	13	5	30,9	13	6	22,4	11	4
5033 Castro	22,4	7	5	22,4	9	3	22,4	8	4	22,4	9	3	17,5	9	-
5034 Corzoneso	31,2	44	23	31,2	47	15	31,2	53	7	31,2	44	17	26,1	51	6
5035 Dongio	24,6	51	22	24,6	53	16	24,6	56	13	24,6	58	11	28,5	63	15
5036 Ghirone	24,4	5	6	24,4	-	9	24,4	3	6	24,4	-	9	20,0	5	3
5037 Largarìo	23,5	1	3	23,5	3	1	23,5	3	-	23,5	3	1	56,3	5	4
5038 Leontica	26,2	32	23	26,2	33	17	26,2	38	11	26,2	41	10	24,8	42	9
5039 Lottigna	24,6	9	7	24,6	3	12	24,6	8	7	24,6	9	7	24,2	12	2
5040 Ludiano	37,5	47	28	37,5	59	15	37,5	60	14	37,5	58	13	21,0	38	1
5041 Malvaglia	21,7	88	89	21,7	107	69	21,7	130	44	21,7	124	54	18,3	116	40
5042 Marolta	18,2	4	4	18,2	1	4	18,2	2	3	18,2	2	3	18,2	5	2
5043 Olivone	16,6	43	55	16,6	57	39	16,6	63	34	16,6	68	28	22,7	112	28
5044 Ponto Valentino	25,8	45	14	25,8	42	12	25,8	44	9	25,8	42	11	21,4	40	4
5045 Prugiasco	16,1	7	11	16,1	6	12	16,1	7	11	16,1	6	10	16,8	16	3
5046 Semione	19,3	20	21	19,3	29	6	19,3	30	4	19,3	25	9	17,4	26	12
5047 Torre	21,2	16	27	21,2	24	17	21,2	30	11	21,2	31	9	17,5	25	10
Distretto di Leventina	30,6	813	1.002	30,6	1.264	506	30,6	1.411	359	30,6	1.340	431	32,4	1.523	424
5061 Airolo	26,9	92	224	26,9	206	100	26,9	241	65	26,9	229	79	31,7	274	90
5062 Anzonico	38,8	7	19	38,8	15	9	38,8	14	9	38,8	13	11	23,1	12	3
5063 Bedretto	22,1	14	4	22,1	14	2	22,1	15	2	22,1	13	4	15,1	11	2
5064 Bodio	31,0	81	90	31,0	115	53	31,0	141	27	31,0	134	33	35,7	171	32
5065 Calonico	34,2	10	3	34,2	6	7	34,2	6	7	34,2	7	6	36,8	7	3
5066 Calpiogna	48,9	22	1	48,9	18	5	48,9	20	3	48,9	21	2	38,3	16	2
5067 Campello	43,5	8	10	43,5	14	5	43,5	13	6	43,5	13	6	62,8	21	2
5068 Cavagnago	34,5	10	19	34,5	18	9	34,5	18	9	34,5	14	12	32,2	21	4
5069 Chiggiogna	26,2	15	46	26,2	46	15	26,2	47	13	26,2	53	8	32,4	68	11
5070 Chironico	30,0	63	44	30,0	71	33	30,0	85	20	30,0	75	27	30,0	79	21
5071 Dalpe	33,0	21	16	33,0	23	9	33,0	27	3	33,0	28	5	30,8	29	5
5072 Faido	34,6	128	132	34,6	178	79	34,6	201	58	34,6	188	68	38,5	214	82
5073 Giornico	31,7	88	87	31,7	125	53	31,7	140	39	31,7	131	46	33,7	134	55
5074 Mairengo	37,6	16	30	37,6	31	15	37,6	30	15	37,6	33	13	31,5	33	5
5075 Osco	52,2	25	20	52,2	37	6	52,2	39	3	52,2	39	6	43,0	25	11
5076 Personico	22,2	18	28	22,2	29	13	22,2	33	8	22,2	31	11	16,0	43	7
5077 Pollegio	20,3	26	36	20,3	51	12	20,3	55	8	20,3	51	12	24,9	68	11
5078 Prato Leventina	30,4	29	35	30,4	47	17	30,4	48	15	30,4	47	16	35,1	69	10

Tab. 2 Votazioni federali nei comuni ticinesi da giugno 1981 a dicembre 1994

N. progressivo (vedi tab.1)	330			331			332			333			334		
	Part. %	Si	No	Part. %	Si	No	Part. %	Si	No	Part. %	Si	No	Part. %	Si	No
5079 Quinto	32,6	117	131	32,6	182	55	32,6	197	43	32,6	188	50	34,3	191	65
5080 Rossura	38,6	16	10	38,6	17	6	38,6	18	6	38,6	12	13	28,6	13	3
5081 Sobrio	34,7	7	17	34,7	21	3	34,7	23	-	34,7	20	3	33,3	24	-
Distretto di Locarno	26,3	3.084	5.043	26,3	5.195	2.430	26,3	5.762	1.843	26,3	5.406	2.257	30,2	7.536	1.942
5091 Ascona	26,6	199	558	26,6	503	221	26,6	543	178	26,6	512	209	32,7	714	215
5092 Auresio	20,9	2	7	20,9	4	3	20,9	3	3	20,9	3	3	32,6	9	6
5093 Berzona	20,4	2	7	20,4	8	2	20,4	9	1	20,4	9	1	42,0	15	5
5094 Borgnone	24,7	23	15	24,7	25	14	24,7	34	4	24,7	26	12	23,7	26	9
5095 Brione Verzasca	22,3	27	14	22,3	23	6	22,3	26	3	22,3	25	8	14,1	20	7
5096 Brione s/Minusio	30,7	39	55	30,7	59	28	30,7	58	27	30,7	56	31	27,3	65	15
5097 Brissago	24,9	101	215	24,9	185	107	24,9	198	92	24,9	193	98	29,4	300	70
5098 Caviano	28,2	13	16	28,2	18	10	28,2	20	8	28,2	20	7	34,2	28	10
5099 Cavigliano	34,1	56	62	34,1	78	29	34,1	87	20	34,1	74	35	36,7	105	22
5100 Comologno	17,0	3	23	17,0	4	20	17,0	9	14	17,0	6	18	19,7	23	3
5101 Contone	28,4	39	38	28,4	60	16	28,4	69	6	28,4	64	12	30,6	79	6
5102 Corippo	25,0	6	2	25,0	5	3	25,0	5	2	25,0	3	5	36,8	9	4
5103 Crana	35,9	7	14	35,9	13	4	35,9	17	1	35,9	16	3	26,2	14	2
5104 Cugnasco	33,0	68	63	33,0	79	37	33,0	88	29	33,0	86	30	30,8	97	16
5105 Frasco	18,8	4	8	18,8	2	8	18,8	5	5	18,8	3	7	4,7	1	2
5106 Gerra Gambarogno	35,2	33	34	35,2	46	13	35,2	52	7	35,2	45	15	28,2	52	6
5107 Gerra Verzasca	25,0	83	65	25,0	91	45	25,0	101	31	25,0	86	50	26,6	133	26
5108 Gordola	22,2	194	218	22,2	246	130	22,2	296	86	22,2	262	119	24,1	356	96
5109 Gresso	38,6	5	16	38,6	17	4	38,6	20	1	38,6	16	5	42,1	18	3
5110 Indemini	20,6	3	10	20,6	3	8	20,6	3	8	20,6	4	7	32,8	18	2
5111 Intragna	23,9	69	83	23,9	75	62	23,9	102	37	23,9	77	62	26,7	142	25
5112 Lavertezzo	20,8	32	51	20,8	51	28	20,8	62	18	20,8	55	24	23,5	73	15
5113 Locarno	24,0	680	1.110	24,0	1.166	535	24,0	1.301	396	24,0	1.213	501	28,5	1.817	418
5114 Loco	27,9	21	21	27,9	24	16	27,9	26	14	27,9	23	19	22,4	22	10
5115 Losone	24,4	244	442	24,4	426	231	24,4	489	170	24,4	466	198	30,6	687	193
5116 Magadino	27,4	57	146	27,4	129	65	27,4	143	51	27,4	140	55	35,7	201	68
5117 Mergoscia	37,2	25	19	37,2	21	19	37,2	23	17	37,2	22	18	31,7	27	9
5118 Minusio	27,4	383	622	27,4	661	298	27,4	727	229	27,4	706	261	31,2	901	265
5119 Mosogno	24,6	6	11	24,6	8	6	24,6	11	5	24,6	8	6	15,9	6	3
5120 Muralto	32,0	223	272	32,0	345	122	32,0	360	104	32,0	359	105	34,6	417	121
5121 Orselina	35,4	61	115	35,4	124	42	35,4	125	43	35,4	118	49	43,8	168	48
5122 Palagnedra	31,9	18	4	31,9	10	2	31,9	11	1	31,9	7	4	17,6	9	3
5123 Piazzogna	17,1	10	19	17,1	14	13	17,1	18	9	17,1	11	16	25,5	30	12
5125 Ronco s/Ascona	26,4	22	89	26,4	64	33	26,4	71	24	26,4	63	37	32,4	104	37
5126 Russo	28,3	5	21	28,3	9	14	28,3	10	13	28,3	13	10	21,7	19	1
5127 San Nazzaro	23,6	19	75	23,6	81	10	23,6	72	19	23,6	73	17	32,1	121	8
5128 Sant'Abbondio	39,4	18	22	39,4	35	6	39,4	39	2	39,4	34	7	39,0	28	10
5129 Sonogno	38,5	18	6	38,5	11	5	38,5	14	2	38,5	9	7	22,1	7	8
5130 Tegna	30,5	39	75	30,5	69	32	30,5	75	23	30,5	74	27	35,6	110	21
5131 Tenero-Contra	32,2	118	177	32,2	189	86	32,2	205	69	32,2	203	75	37,4	257	75
5132 Vergeletto	24,0	18	6	24,0	13	9	24,0	15	8	24,0	14	8	22,6	13	10
5133 Verscio	25,4	28	104	25,4	82	43	25,4	95	29	25,4	94	32	33,0	136	30
5134 Vira Gambarogno	34,4	48	92	34,4	101	34	34,4	105	26	34,4	100	31	39,7	139	24
5135 Vogorno	17,3	15	21	17,3	18	11	17,3	20	8	17,3	15	13	11,7	20	3
Distretto di Lugano	30,4	7.071	11.638	30,4	12.412	5.530	30,4	13.680	4.218	30,4	13.067	4.972	33,5	16.535	4.364
5141 Agno	25,0	138	241	25,0	252	108	25,0	278	81	25,0	261	101	27,3	356	58
5142 Agra	25,8	20	28	25,8	34	13	25,8	33	14	25,8	28	19	38,5	59	19
5143 Aranno	38,2	18	45	38,2	50	9	38,2	51	8	38,2	47	14	37,4	57	8
5144 Arogno	22,8	34	97	22,8	58	60	22,8	70	49	22,8	60	58	22,9	103	30
5145 Arosio	17,3	10	26	17,3	28	4	17,3	26	6	17,3	20	12	29,2	42	21
5146 Astano	33,0	18	49	33,0	48	17	33,0	48	16	33,0	52	13	24,3	36	11
5147 Barbengo	32,2	43	102	32,2	83	53	32,2	86	46	32,2	75	56	31,6	118	29
5148 Bedano	33,9	74	74	33,9	107	34	33,9	108	32	33,9	104	35	36,4	144	16

Tab. 2 **Votazioni federali nei comuni ticinesi da giugno 1981 a dicembre 1994**

N. progressivo (vedi tab.1)	330			331			332			333			334		
	Part. %	SI	No	Part. %	SI	No	Part. %	SI	No	Part. %	SI	No	Part. %	SI	No
5149 Bedigliora	29,9	40	40	29,9	42	31	29,9	42	31	29,9	41	34	22,7	51	11
5150 Bidogno	28,8	33	33	28,8	44	17	28,8	47	13	28,8	39	23	27,7	54	13
5151 Bioggio	38,2	121	153	38,2	174	94	38,2	198	69	38,2	191	76	41,3	229	71
5153 Bironico	25,9	28	46	25,9	52	23	25,9	58	17	25,9	58	18	23,7	57	13
5154 Bissone	30,5	30	97	30,5	84	41	30,5	88	37	30,5	97	27	28,2	99	23
5155 Bogno	21,4	17	2	21,4	15	4	21,4	17	2	21,4	16	3	22,2	18	2
5156 Bosco-Luganese	28,9	21	22	28,9	31	10	28,9	37	4	28,9	31	10	40,3	49	12
5158 Breganzona	32,6	244	408	32,6	437	184	32,6	479	145	32,6	439	192	37,9	598	155
5159 Breno	41,9	27	32	41,9	28	26	41,9	28	25	41,9	29	24	41,6	42	16
5160 Brusino-Arsizio	32,0	38	50	32,0	54	27	32,0	54	27	32,0	55	28	32,1	66	23
5161 Cademario	31,3	29	67	31,3	69	25	31,3	74	21	31,3	69	24	32,9	81	20
5162 Cadempino	28,7	50	90	28,7	95	48	28,7	107	36	28,7	101	42	34,4	133	41
5163 Cadro	27,9	68	134	27,9	135	55	27,9	141	50	27,9	132	62	31,9	169	46
5164 Cagiallo	39,6	49	84	39,6	84	45	39,6	102	27	39,6	87	41	38,4	109	25
5165 Camignolo	23,8	41	38	23,8	57	22	23,8	62	17	23,8	64	14	32,2	91	16
5167 Canobbio	34,0	170	149	34,0	209	97	34,0	241	60	34,0	234	73	32,3	240	53
5168 Carabbia	25,3	17	39	25,3	32	20	25,3	33	19	25,3	39	13	37,0	63	15
5169 Carabietta	42,2	4	15	42,2	10	7	42,2	12	4	42,2	10	7	55,1	17	9
5170 Carona	31,0	21	75	31,0	51	42	31,0	59	34	31,0	54	40	34,0	83	20
5171 Caslano	31,4	140	274	31,4	272	115	31,4	306	80	31,4	281	111	34,9	369	81
5173 Certara	16,5	10	3	16,5	11	2	16,5	12	1	16,5	9	4	22,9	8	2
5174 Cimadara	9,0	4	3	9,0	4	3	9,0	3	3	9,0	4	2	23,3	18	3
5175 Cimo	29,3	10	18	29,3	13	11	29,3	16	8	29,3	16	8	36,5	24	12
5176 Comano	36,2	92	206	36,2	197	89	36,2	221	67	36,2	211	77	40,6	279	59
5177 Corticiasca	12,4	2	8	12,4	4	6	12,4	6	4	12,4	6	4	12,8	7	3
5178 Croglio	27,6	51	81	27,6	82	37	27,6	85	35	27,6	73	50	31,3	121	32
5179 Cureggia	27,8	-	15	27,8	10	5	27,8	10	5	27,8	9	6	40,7	16	5
5180 Cureglia	41,9	58	161	41,9	143	65	41,9	125	80	41,9	144	63	46,1	179	69
5181 Curio	42,2	57	40	42,2	66	29	42,2	78	16	42,2	76	21	33,6	69	5
5182 Davesco-Soragno	21,6	43	83	21,6	60	56	21,6	72	44	21,6	69	50	25,8	120	27
5183 Fescoggia	42,6	17	9	42,6	13	9	42,6	16	6	42,6	15	8	38,1	14	6
5184 Gandria	25,7	15	21	25,7	19	15	25,7	21	13	25,7	26	9	31,7	31	14
5185 Gentilino	39,1	85	171	39,1	181	74	39,1	204	49	39,1	197	56	44,0	246	59
5186 Grancia	27,7	17	23	27,7	20	19	27,7	18	20	27,7	23	16	27,2	36	7
5187 Gravesano	22,3	26	83	22,3	73	30	22,3	79	22	22,3	81	23	31,2	124	27
5188 Iseo	57,6	4	15	57,6	5	14	57,6	12	7	57,6	12	7	68,6	19	4
5189 Lamone	30,8	78	128	30,8	123	67	30,8	141	50	30,8	132	61	32,7	174	44
5190 Lopagno	25,0	27	42	25,0	41	27	25,0	44	24	25,0	40	28	21,8	43	17
5191 Lugaggia	37,8	61	59	37,8	67	42	37,8	77	32	37,8	72	39	36,9	102	13
5192 Lugano	29,4	1.510	2.628	29,4	2.841	1.144	29,4	3.130	859	29,4	2.995	1.008	31,6	3.504	1.089
5193 Magliaso	33,9	100	117	33,9	158	55	33,9	173	38	33,9	174	40	36,2	202	47
5194 Manno	33,5	65	95	33,5	108	47	33,5	119	37	33,5	116	40	43,5	173	30
5195 Maroggia	36,7	52	76	36,7	78	49	36,7	83	44	36,7	82	44	37,9	102	29
5196 Massagno	34,2	463	573	34,2	784	235	34,2	843	171	34,2	810	207	36,0	886	213
5197 Melano	24,4	62	63	24,4	59	59	24,4	69	45	24,4	67	54	29,7	135	24
5198 Melide	31,7	45	162	31,7	141	58	31,7	161	36	31,7	155	44	38,5	201	52
5199 Mezzovico-Vira	26,0	59	60	26,0	62	52	26,0	84	30	26,0	80	33	23,0	83	23
5200 Migliaglia	11,0	10	5	11,0	8	4	11,0	7	5	11,0	6	6	15,7	20	2
5201 Montagnola	37,3	124	241	37,3	233	113	37,3	264	80	37,3	240	114	42,5	344	79
5202 Monteggio	26,5	61	66	26,5	88	33	26,5	100	22	26,5	91	31	29,6	121	28
5203 Morcote	35,5	39	84	35,5	80	41	35,5	91	30	35,5	95	25	35,2	90	28
5204 Mugena	7,1	2	3	7,1	3	3	7,1	4	2	7,1	4	2	9,2	5	1
5205 Muzzano	32,1	54	98	32,1	100	45	32,1	107	36	32,1	99	46	40,6	131	54
5206 Neggio	48,1	47	54	48,1	63	34	48,1	70	27	48,1	63	36	44,1	68	22
5207 Novaggio	24,3	34	72	24,3	82	22	24,3	88	17	24,3	79	27	29,8	109	22
5208 Origgio	33,1	20	121	33,1	79	56	33,1	93	43	33,1	89	48	41,0	139	41
5209 Pambio-Noranco	28,8	19	38	28,8	27	31	28,8	32	25	28,8	31	28	31,1	51	12
5210 Paradiso	27,6	134	256	27,6	256	124	27,6	288	90	27,6	287	93	30,8	331	104
5211 Pazzallo	26,6	39	78	26,6	91	18	26,6	89	21	26,6	79	31	36,9	129	38

Tab. 2 Votazioni federali nei comuni ticinesi da giugno 1981 a dicembre 1994

N. progressivo (vedi tab.1)	330			331			332			333			334		
	Part. %	SI	No	Part. %	SI	No	Part. %	SI	No	Part. %	SI	No	Part. %	SI	No
5212 Ponte Capriasca	28,2	29	121	28,2	106	38	28,2	120	23	28,2	112	34	38,2	181	37
5213 Ponte Tresa	28,8	53	82	28,8	91	34	28,8	95	30	28,8	92	34	33,6	119	43
5214 Porza	30,8	59	148	30,8	128	75	30,8	155	47	30,8	137	66	40,1	207	65
5215 Pregassona	27,0	267	446	27,0	455	234	27,0	528	153	27,0	502	190	31,8	677	184
5216 Pura	28,9	69	104	28,9	107	51	28,9	120	39	28,9	106	56	33,8	155	40
5217 Rivera	28,7	90	125	28,7	148	53	28,7	156	45	28,7	157	44	27,7	169	43
5218 Roveredo Capriasca	38,3	16	14	38,3	21	6	38,3	21	6	38,3	19	12	40,2	29	4
5219 Rovio	37,1	35	95	37,1	98	27	37,1	100	22	37,1	99	26	35,2	97	22
5220 Sala Capriasca	29,3	89	108	29,3	140	41	29,3	146	37	29,3	138	46	32,3	177	38
5221 Savosa	34,5	124	212	34,5	232	108	34,5	258	83	34,5	234	105	38,1	301	81
5222 Sessa	44,6	90	75	44,6	86	71	44,6	99	61	44,6	93	68	34,8	114	15
5223 Sigrino	33,3	31	21	33,3	37	13	33,3	41	9	33,3	37	13	28,1	35	9
5224 Sonvico	19,0	60	113	19,0	110	52	19,0	120	41	19,0	116	45	21,9	164	40
5225 Sorengo	38,2	122	141	38,2	184	74	38,2	205	53	38,2	195	65	42,3	225	70
5226 Tesserete	39,2	169	159	39,2	217	90	39,2	243	62	39,2	245	65	42,1	301	68
5227 Torricella-Taverne	24,8	101	143	24,8	169	59	24,8	189	37	24,8	166	61	30,1	242	51
5228 Vaglio	34,3	44	45	34,3	41	41	34,3	51	31	34,3	46	37	33,8	70	16
5229 Valcolla	27,3	53	53	27,3	68	33	27,3	81	20	27,3	74	26	26,5	73	29
5230 Vernate	36,4	29	45	36,4	51	24	36,4	52	23	36,4	52	23	42,1	70	19
5231 Vezia	33,8	81	183	33,8	181	69	33,8	181	69	33,8	187	66	41,6	266	54
5232 Vezio	27,1	18	17	27,1	23	11	27,1	26	9	27,1	27	7	27,8	25	14
5233 Vico-Morcote	31,2	2	40	31,2	23	12	31,2	21	11	31,2	26	8	36,2	39	11
5234 Viganello	29,3	275	537	29,3	538	248	29,3	601	181	29,3	586	202	34,2	759	199
5235 Villa Luganese	33,7	26	42	33,7	50	12	33,7	51	12	33,7	50	14	30,3	53	9
Distretto di Mendrisio	32,8	3.659	4.393	32,8	5.138	2.558	32,8	5.781	1.917	32,8	5.265	2.476	32,9	6.812	1.309
5241 Arzo	37,8	93	105	37,8	131	58	37,8	143	45	37,8	130	61	34,3	159	21
5242 Balerna	33,2	335	373	33,2	434	243	33,2	488	192	33,2	490	194	34,3	653	110
5243 Besazio	33,9	37	56	33,9	61	29	33,9	64	25	33,9	72	19	39,0	95	13
5244 Bruzella	32,0	11	28	32,0	25	12	32,0	26	11	32,0	23	14	25,8	23	8
5245 Cabbio	14,2	9	8	14,2	9	6	14,2	12	3	14,2	12	3	25,4	27	2
5246 Caneggio	38,4	53	32	38,4	52	24	38,4	58	16	38,4	54	21	30,2	55	12
5247 Capolago	41,2	64	74	41,2	99	37	41,2	102	34	41,2	97	40	39,6	101	38
5248 Casima	31,3	2	7	31,3	7	2	31,3	7	2	31,3	7	2	17,1	6	-
5249 Castel San Pietro	34,1	183	184	34,1	213	124	34,1	250	86	34,1	236	107	31,3	264	72
5250 Chiasso	31,7	490	792	31,7	861	369	31,7	963	267	31,7	949	287	35,2	1.133	283
5251 Coldrerio	27,8	171	190	27,8	242	112	27,8	274	80	27,8	260	93	30,5	346	67
5252 Genestrerio	33,4	54	92	33,4	96	48	33,4	103	39	33,4	103	39	36,2	130	37
5253 Ligornetto	40,0	157	136	40,0	187	102	40,0	217	73	40,0	192	96	34,7	216	27
5254 Mendrisio	28,3	486	552	28,3	606	385	28,3	663	326	28,3	397	596	26,8	815	173
5255 Meride	39,2	42	46	39,2	49	33	39,2	56	26	39,2	45	37	34,2	73	6
5256 Monte	25,6	6	5	25,6	7	3	25,6	8	2	25,6	8	2	29,6	12	-
5257 Morbio Inferiore	34,7	331	339	34,7	429	198	34,7	487	146	34,7	460	181	31,8	538	82
5258 Morbio Superiore	28,6	23	77	28,6	68	33	28,6	77	23	28,6	71	29	46,9	130	23
5259 Muggio	20,7	11	26	20,7	32	4	20,7	35	1	20,7	30	6	22,5	38	6
5260 Novazzano	27,5	141	193	27,5	188	128	27,5	232	80	27,5	220	100	31,9	328	62
5262 Rancate	32,7	108	139	32,7	179	55	32,7	203	36	32,7	174	63	30,4	197	29
5263 Riva San Vitale	41,4	284	210	41,4	309	171	41,4	360	118	41,4	332	149	34,7	337	70
5264 Sagno	44,2	34	42	44,2	60	15	44,2	62	13	44,2	60	15	38,0	62	2
5265 Salorino	36,4	45	61	36,4	69	34	36,4	77	28	36,4	67	38	34,2	78	24
5266 Stabio	30,1	210	236	30,1	281	149	30,1	332	99	30,1	302	127	29,2	388	38
5267 Tremona	36,4	19	63	36,4	55	22	36,4	60	17	36,4	53	24	46,9	80	22
5268 Vacallo	39,8	260	327	39,8	389	162	39,8	422	129	39,8	421	133	40,7	528	82
Distretto di Riviera	19,4	398	623	19,4	647	312	19,4	726	235	19,4	704	261	19,3	813	186
5281 Biasca	16,5	116	340	16,5	293	141	16,5	326	108	16,5	312	121	16,0	364	69
5282 Claro	18,6	74	96	18,6	106	50	18,6	122	34	18,6	110	48	21,2	154	40
5283 Cresciano	18,2	32	18	18,2	25	20	18,2	29	15	18,2	28	19	17,8	28	18
5284 Irgna	16,3	16	25	16,3	28	12	16,3	29	11	16,3	28	12	14,3	30	6

Tab. 2 Votazioni federali nei comuni ticinesi da giugno 1981 a dicembre 1994

N. progressivo (vedi tab.1)	330			331			332			333			334		
	Part. %	Si	No	Part. %	Si	No	Part. %	Si	No	Part. %	Si	No	Part. %	Si	No
5285 Lodrino	26,8	78	89	26,8	105	52	26,8	122	35	26,8	122	37	26,4	131	35
5286 Osogna	32,0	82	55	32,0	90	37	32,0	98	32	32,0	104	24	29,6	106	18
Distretto di Vallemaggia	31,5	499	539	31,5	584	343	31,5	683	233	31,5	666	270	26,7	683	176
5301 Aurigeno	24,3	5	40	24,3	29	15	24,3	34	9	24,3	26	17	22,1	31	8
5302 Avegno	46,3	55	82	46,3	69	60	46,3	90	39	46,3	85	42	40,7	85	30
5303 Bignasco	25,9	11	24	25,9	17	17	25,9	19	15	25,9	24	10	29,5	32	8
5304 Bosco-Gurin	37,7	13	9	37,7	10	9	37,7	11	8	37,7	11	8	26,2	10	3
5305 Broglio	40,8	14	6	40,8	6	9	40,8	7	6	40,8	9	7	27,1	12	-
5306 Brontallo	44,0	12	9	44,0	7	11	44,0	9	10	44,0	7	12	22,6	7	3
5307 Campo Vallemaggia	32,1	17	1	32,1	10	3	32,1	10	3	32,1	13	2	16,1	3	5
5308 Caveragno	43,9	109	53	43,9	87	38	43,9	99	26	43,9	105	25	33,2	94	21
5309 Cerentino	16,7	-	8	16,7	4	5	16,7	6	3	16,7	4	4	11,1	5	1
5310 Cevio	34,0	44	50	34,0	70	22	34,0	71	20	34,0	73	20	26,3	53	17
5311 Coglio	43,1	9	17	43,1	15	7	43,1	18	3	43,1	15	6	31,2	13	6
5312 Fusio	32,7	13	3	32,7	8	3	32,7	11	-	32,7	12	-	22,9	11	-
5313 Giumaglio	25,0	21	11	25,0	19	8	25,0	20	6	25,0	19	7	15,9	15	2
5314 Gordevio	28,3	36	72	28,3	67	33	28,3	73	24	28,3	65	36	27,2	83	20
5315 Linescio	30,7	12	7	30,7	13	5	30,7	15	4	30,7	18	1	24,6	7	8
5316 Lodano	30,3	10	22	30,3	13	13	30,3	15	10	30,3	18	8	39,3	35	5
5317 Maggia	22,8	41	35	22,8	42	31	22,8	57	16	22,8	54	19	22,0	64	17
5318 Menzonio	18,9	5	8	18,9	7	6	18,9	11	2	18,9	9	5	18,9	10	3
5319 Moghegno	46,4	39	42	46,4	50	22	46,4	54	16	46,4	46	27	32,2	50	5
5320 Peccia	19,3	14	14	19,3	11	16	19,3	19	8	19,3	19	8	17,9	25	1
5321 Prato-Sornico	14,8	9	3	14,8	5	4	14,8	4	4	14,8	6	3	13,4	9	2
5322 Someo	18,6	10	23	18,6	25	6	18,6	30	1	18,6	28	3	23,1	29	11
Riepilogo distretti															
Bellinzona	27,8	2.244	4.015	27,8	4.190	1.701	27,8	4.596	1.309	27,8	4.522	1.422	30,8	5.721	1.202
Blenio	22,6	472	373	22,6	523	277	22,6	599	192	22,6	579	217	21,0	629	152
Leventina	30,6	813	1.002	30,6	1.264	506	30,6	1.411	359	30,6	1.340	431	32,4	1.523	424
Locarno	26,3	3.084	5.043	26,3	5.195	2.430	26,3	5.762	1.843	26,3	5.406	2.257	30,2	7.536	1.942
Lugano	30,4	7.071	11.638	30,4	12.412	5.530	30,4	13.680	4.218	30,4	13.067	4.972	33,5	16.535	4.364
Mendrisio	32,8	3.659	4.393	32,8	5.138	2.558	32,8	5.781	1.917	32,8	5.265	2.476	32,9	6.812	1.309
Riviera	19,4	398	623	19,4	647	312	19,4	726	235	19,4	704	261	19,3	813	186
Vallemaggia	31,5	499	539	31,5	584	343	31,5	683	233	31,5	666	270	26,7	683	176

Tab. 2 Votazioni federali nei comuni ticinesi da giugno 1981 a dicembre 1994

N. progressivo (vedi tab.1)	335			336			337			338			339				Controprogetto	
	Part. %	SI	No	Part. %	SI	No	Part. %	SI	No	Part. %	SI	No	Part. %	SI	No	SI	No	
Distretto di Bellinzona	30,8	3.886	2.785	30,8	5.001	1.943	25,1	1.726	3.990	42,5	3.690	6.104	22,1	1.179	3.409	2.525	1.774	
5001 Arbedo-Castione	29,7	326	184	29,7	369	164	24,7	151	299	39,5	266	477	21,0	94	235	178	139	
5002 Bellinzona	32,4	1.733	1.266	32,4	2.335	795	26,4	884	1.686	45,8	1.908	2.579	22,9	541	1.513	1.120	797	
5003 Cadenazzo	30,7	99	80	30,7	126	62	29,2	40	141	41,1	78	183	24,9	31	110	93	38	
5004 Camorino	33,2	178	133	33,2	240	90	26,1	68	202	42,8	170	259	24,0	65	169	140	78	
5005 Giubiasco	30,3	600	483	30,3	822	289	22,3	240	578	39,0	504	957	21,8	185	539	397	271	
5006 Gnosca	23,9	45	21	23,9	52	19	21,6	18	46	34,9	35	71	19,9	17	34	32	10	
5007 Gorduno	39,2	91	55	39,2	90	58	29,0	17	93	45,7	57	119	21,2	25	47	36	26	
5008 Gudo	26,8	59	27	26,8	69	17	29,9	31	64	47,3	46	111	24,8	22	54	40	35	
5009 Isole	23,7	45	20	23,7	40	27	20,1	8	51	48,5	19	125	13,3	4	30	22	10	
5010 Lumino	29,5	108	59	29,5	125	49	27,1	42	122	44,0	94	180	22,0	34	87	63	53	
5011 Medeglia	28,9	39	29	28,9	49	24	21,5	10	43	49,2	22	106	19,2	17	28	9	31	
5012 Moleno	24,5	9	4	24,5	9	4	25,9	5	9	31,5	8	9	25,9	5	8	5	4	
5013 Montecarasso	22,9	166	69	22,9	168	75	21,5	40	191	35,7	111	269	15,4	34	109	87	47	
5014 Pianezzo	28,4	44	39	28,4	52	32	24,1	14	57	35,9	50	53	29,8	15	64	50	31	
5015 Preonzo	30,0	35	41	30,0	42	36	30,8	19	68	33,1	25	69	17,6	3	40	23	18	
5016 Robasacco	33,3	10	9	33,3	13	10	30,8	10	13	47,4	5	29	35,0	6	18	10	13	
5017 Sant'Antonino	27,2	105	70	27,2	117	66	21,0	41	102	39,3	79	195	20,4	39	96	60	74	
5018 Sant'Antonio	24,0	12	16	24,0	17	12	18,6	7	16	36,4	6	36	23,0	3	21	19	7	
5019 Sementina	31,9	182	180	31,9	266	114	24,0	81	209	40,4	207	277	21,9	39	207	141	92	
Distretto di Blenio	21,0	497	261	21,0	484	299	21,5	219	602	38,1	380	1.096	18,7	168	430	328	232	
5031 Aquila	16,9	45	17	16,9	51	10	16,5	19	43	36,5	27	112	17,1	17	29	27	14	
5032 Campo Blenio	22,4	11	3	22,4	8	6	28,4	2	17	41,8	6	22	46,3	5	22	17	10	
5033 Castro	17,5	6	4	17,5	4	6	25,9	6	8	41,8	4	19	23,6	4	5	5	6	
5034 Corzonese	26,1	36	20	26,1	28	30	31,9	19	55	37,6	35	53	27,6	21	32	27	17	
5035 Dongio	28,5	48	30	28,5	51	28	23,1	19	45	43,6	37	88	22,9	9	52	41	18	
5036 Ghirone	20,0	3	4	20,0	5	4	20,0	2	6	37,8	1	16	22,9	1	5	2	5	
5037 Largario	56,3	—	9	56,3	1	8	37,5	1	5	50,0	—	8	37,5	—	5	1	3	
5038 Leontica	24,8	31	17	24,8	31	22	24,4	9	43	39,7	31	57	19,2	9	26	23	9	
5039 Lottigna	24,2	8	7	24,2	9	6	19,4	4	8	46,8	7	22	30,2	5	10	6	10	
5040 Ludiano	21,0	24	12	21,0	26	12	34,3	16	51	42,0	28	57	28,6	7	38	29	21	
5041 Malvaglia	18,3	95	55	18,3	85	68	18,8	45	114	41,4	63	291	14,8	41	63	40	53	
5042 Marolta	18,2	4	2	18,2	4	2	11,4	1	4	25,6	3	8	11,9	—	1	1	1	
5043 Olivone	22,7	87	44	22,7	91	49	19,5	37	87	32,5	60	143	16,7	16	71	48	32	
5044 Ponto Valentino	21,4	42	5	21,4	37	10	18,3	6	35	35,9	32	45	16,8	14	19	18	9	
5045 Prugiasco	16,8	12	7	16,8	4	15	14,8	4	13	37,9	3	41	11,7	2	12	7	7	
5046 Semione	17,4	23	12	17,4	28	9	20,2	13	32	28,7	18	54	15,3	13	21	17	13	
5047 Torre	17,5	22	13	17,5	21	14	26,0	16	36	43,4	25	60	13,7	4	19	19	4	
Distretto di Leventina	32,4	1.127	760	32,4	1.182	780	30,4	396	1.438	53,7	1.020	2.201	25,4	253	1.104	833	463	
5061 Airolo	31,7	158	192	31,7	180	185	31,0	67	299	49,6	133	449	25,0	43	228	149	110	
5062 Anzonico	23,1	4	11	23,1	7	8	24,6	6	10	39,1	7	20	25,0	1	17	11	6	
5063 Bedretto	15,1	9	4	15,1	9	4	14,1	1	11	34,9	5	25	20,7	3	11	6	10	
5064 Bodio	35,7	144	57	35,7	139	62	32,0	38	148	48,8	100	183	24,7	30	107	75	53	
5065 Calonico	36,8	5	8	36,8	5	9	28,2	3	8	70,6	14	10	39,4	1	10	8	3	
5066 Calpiogna	38,3	15	3	38,3	8	10	50,0	7	16	76,1	7	28	34,8	1	12	12	2	
5067 Campello	62,8	13	6	62,8	19	5	44,2	6	12	54,8	13	9	44,2	5	9	6	3	
5068 Cavagnago	32,2	7	17	32,2	17	10	25,3	9	13	46,7	17	22	36,7	8	18	13	14	
5069 Chiggiogna	32,4	45	30	32,4	52	26	30,9	18	59	69,9	64	100	31,0	14	51	43	16	
5070 Chironico	30,0	57	44	30,0	66	39	31,7	17	96	66,4	76	163	22,8	17	47	38	28	
5071 Dalpe	30,8	12	22	30,8	21	15	36,4	2	37	55,1	15	49	21,6	4	18	10	8	
5072 Faido	38,5	200	90	38,5	172	125	31,6	68	176	75,9	187	391	25,0	23	140	114	48	
5073 Giornico	33,7	135	51	33,7	119	68	24,2	33	101	48,9	104	168	23,9	35	92	72	43	
5074 Mairengo	31,5	10	26	31,5	14	25	38,3	13	35	71,2	28	57	26,6	6	23	20	9	
5075 Osco	43,0	21	16	43,0	21	16	47,8	12	30	77,6	9	50	47,5	1	31	22	5	
5076 Personico	16,0	22	27	16,0	30	17	24,4	14	39	36,6	35	47	19,0	7	31	26	11	
5077 Pollegio	24,9	65	11	24,9	64	14	22,4	22	50	32,2	38	66	16,2	16	29	27	14	
5078 Prato Leventina	35,1	53	20	35,1	58	21	35,9	18	60	48,2	40	65	26,1	12	44	37	12	

Tab. 2 Votazioni federali nei comuni ticinesi da giugno 1981 a dicembre 1994

N. progressivo (vedi tab.1)	335			336			337			338			339					Controprogetto	
	Part. %	SI	No	Part. %	SI	No	Part. %	SI	No	Part. %	SI	No	Part. %	SI	No	SI	No		
5079 Quinto	34,3	128	109	34,3	149	109	30,1	30	197	46,1	107	245	27,0	21	157	129	51		
5080 Rossura	28,6	9	7	28,6	13	7	44,3	7	23	60,9	11	31	28,4	-	15	8	5		
5081 Sobrio	33,3	15	9	33,3	19	5	32,4	5	18	46,6	10	23	31,2	5	14	7	12		
Distretto di Locarno	30,2	5.639	3.452	30,2	6.831	2.626	28,3	3.696	5.243	41,9	4.469	8.771	23,5	1.845	4.724	3.148	3.012		
5091 Ascona	32,7	478	406	32,7	660	195	31,2	349	546	47,7	405	948	25,7	139	526	310	319		
5092 Auessio	32,6	5	9	32,6	6	9	28,9	6	5	39,1	5	13	17,0	2	5	4	4		
5093 Berzona	42,0	11	9	42,0	15	5	32,7	4	13	38,0	9	10	30,8	2	11	9	4		
5094 Borgnone	23,7	20	14	23,7	24	12	20,0	14	19	25,3	11	28	19,9	7	9	3	6		
5095 Brione Verzasca	14,1	20	5	14,1	23	4	21,8	16	25	27,2	16	33	10,3	6	6	10	2		
5096 Brione s/Minusio	27,3	50	27	27,3	60	21	50,0	83	64	57,3	51	117	32,8	24	62	39	44		
5097 Brissago	29,4	206	145	29,4	283	96	28,1	117	243	39,3	144	360	23,3	67	179	124	111		
5098 Caviano	34,2	22	14	34,2	27	8	30,6	14	20	49,1	18	35	25,0	7	14	15	10		
5099 Cavigliano	36,7	76	44	36,7	101	25	30,3	40	69	42,8	58	94	23,7	31	47	40	30		
5100 Comolugno	19,7	21	6	19,7	26	2	27,2	20	20	30,3	16	28	16,4	12	8	5	10		
5101 Contone	30,6	57	26	30,6	64	24	29,2	15	70	49,0	43	100	21,5	15	39	30	24		
5102 Corippo	36,8	7	6	36,8	10	2	34,3	5	6	37,1	1	12	41,2	-	6	7	4		
5103 Crana	26,2	14	2	26,2	15	2	22,7	3	12	27,4	8	9	24,2	4	4	4	4		
5104 Cugnasco	30,8	76	36	30,8	87	30	24,3	40	61	45,6	61	131	23,9	18	71	50	35		
5105 Frasco	4,7	1	2	4,7	3	-	18,8	3	9	15,6	4	6	8,1	3	-	4	-		
5106 Gerra Gambarogno	28,2	41	14	28,2	49	10	24,3	15	35	41,6	31	50	20,6	7	33	24	11		
5107 Gerra Verzasca	26,6	103	42	26,6	108	51	23,0	48	92	37,4	64	166	22,2	28	89	60	54		
5108 Gordola	24,1	259	175	24,1	310	147	23,3	143	282	35,7	193	479	18,4	82	218	153	135		
5109 Gresso	42,1	18	3	42,1	19	3	46,6	4	22	45,6	11	15	38,6	8	11	10	3		
5110 Indemini	32,8	12	6	32,8	17	2	18,1	8	5	33,9	12	8	21,2	7	4	1	9		
5111 Intragna	26,7	102	54	26,7	132	32	25,0	83	75	38,0	101	142	20,3	49	70	49	54		
5112 Lavertezzo	23,5	56	26	23,5	54	37	23,1	32	62	41,9	42	132	14,7	8	44	25	28		
5113 Locarno	28,5	1.416	742	28,5	1.666	592	26,0	916	1.064	40,1	1.112	1.948	21,6	464	1.011	673	680		
5114 Loco	22,4	14	18	22,4	25	9	22,7	19	15	39,0	25	31	19,6	7	18	9	12		
5115 Losone	30,6	526	312	30,6	637	247	28,2	358	464	42,7	403	861	22,3	145	449	314	255		
5116 Magadino	35,7	151	110	35,7	158	115	30,1	75	157	43,5	117	221	28,0	87	99	96	87		
5117 Mergoscia	31,7	21	9	31,7	28	9	30,3	8	27	33,6	17	20	24,8	7	15	18	8		
5118 Minusio	31,2	700	424	31,2	831	342	28,8	527	566	42,4	559	1.014	23,6	187	624	391	374		
5119 Mosogno	15,9	8	1	15,9	10	1	24,6	13	2	22,9	10	5	24,6	9	2	3	4		
5120 Muralto	34,6	294	226	34,6	363	175	32,2	154	353	47,3	244	513	27,9	103	269	177	198		
5121 Orselina	43,8	137	66	43,8	158	59	42,8	93	126	49,4	83	173	36,2	40	120	80	73		
5122 Palagnedra	17,6	10	2	17,6	9	4	27,5	7	11	49,3	14	20	20,3	4	8	4	8		
5123 Piazzogna	25,5	24	16	25,5	32	10	18,3	15	15	36,5	20	41	18,9	7	17	12	15		
5125 Ronco s/Ascona	32,4	83	53	32,4	94	48	34,3	81	67	41,9	57	130	31,5	38	87	53	54		
5126 Russo	21,7	9	11	21,7	16	4	23,9	9	13	26,7	14	9	22,4	4	13	6	11		
5127 San Nazzaro	32,1	81	43	32,1	97	32	25,4	39	60	39,5	62	91	29,4	26	79	56	40		
5128 Sant'Abbondio	39,0	27	12	39,0	19	18	34,0	6	28	57,0	33	28	34,3	6	23	21	6		
5129 Sonogno	22,1	5	6	22,1	12	3	35,3	7	17	29,4	7	12	17,9	1	6	3	4		
5130 Tegna	35,6	76	51	35,6	93	36	36,6	51	86	45,2	53	116	26,8	30	60	48	35		
5131 Tenero-Contra	37,4	184	139	37,4	221	95	34,9	116	210	48,1	153	301	27,9	72	166	96	124		
5132 Vergeletto	22,6	9	14	22,6	12	11	28,6	12	17	35,2	10	28	19,6	2	18	8	12		
5133 Verscio	33,0	112	49	33,0	127	43	26,5	57	80	45,0	94	136	25,5	45	84	45	56		
5134 Vira Gambarogno	39,7	91	64	39,7	111	52	35,9	58	93	49,0	66	135	29,5	20	90	51	47		
5135 Vogorno	11,7	6	13	11,7	19	4	14,5	13	17	16,1	12	22	13,3	15	10	8	8		
Distretto di Lugano	33,5	12.312	7.953	33,5	13.993	7.014	29,3	6.019	12.404	44,1	9.172	18.658	25,7	4.142	10.518	7.274	6.355		
5141 Agno	27,3	245	150	27,3	281	133	23,0	123	234	37,1	193	385	22,4	85	237	172	136		
5142 Agra	38,5	43	30	38,5	49	28	29,1	23	39	61,5	35	80	32,3	16	38	34	15		
5143 Aranno	37,4	36	27	37,4	50	15	29,3	10	41	39,4	33	34	27,3	12	30	21	17		
5144 Arogno	22,9	81	50	22,9	90	44	24,1	45	94	32,8	60	126	17,8	24	69	35	48		
5145 Arosio	29,2	33	27	29,2	34	29	21,4	10	36	40,1	26	58	29,1	7	52	34	20		
5146 Astano	24,3	19	28	24,3	25	22	30,8	24	40	39,6	30	52	29,3	12	47	23	33		
5147 Barbengo	31,6	83	50	31,6	90	57	30,2	57	84	46,4	75	144	23,8	28	65	44	48		
5148 Bedano	36,4	117	37	36,4	119	44	33,9	49	98	47,9	81	133	31,4	35	90	74	44		

Tab. 2 **Votazioni federali nei comuni ticinesi da giugno 1981 a dicembre 1994**

N. progressivo (vedi tab.1)	335			336			337			338			339			Controprogetto	
	Part. %	SI	No	Part. %	SI	No	Part. %	SI	No	Part. %	SI	No	Part. %	SI	No	SI	No
5149 Bedigliora	22,7	47	12	22,7	45	17	24,2	21	48	29,1	30	49	15,9	14	29	17	18
5150 Bidogno	27,7	52	14	27,7	50	17	14,7	11	23	31,0	27	45	16,8	15	21	17	13
5151 Bioggio	41,3	157	134	41,3	162	141	32,0	58	190	48,5	107	265	31,6	39	170	106	96
5153 Bironico	23,7	41	28	23,7	41	29	23,7	21	49	42,3	24	99	19,9	10	44	23	25
5154 Bissone	28,2	68	54	28,2	91	33	25,8	43	71	38,7	62	99	24,2	29	60	46	36
5155 Bogno	22,2	11	9	22,2	11	9	22,2	5	15	31,8	6	21	17,6	5	8	11	5
5156 Bosco-Luganese	40,3	43	16	40,3	44	17	32,3	25	26	41,9	22	48	29,6	13	23	20	14
5158 Breganzona	37,9	448	292	37,9	532	232	30,7	257	361	45,5	355	595	26,3	153	344	256	211
5159 Breno	41,6	36	21	41,6	44	15	36,1	24	28	44,4	32	31	26,8	13	21	14	18
5160 Brusino-Arsizio	32,1	54	32	32,1	74	17	34,5	23	76	44,8	40	84	24,1	17	42	28	23
5161 Cademario	32,9	58	39	32,9	71	33	34,8	42	68	48,0	49	102	25,6	17	54	36	29
5162 Cadempino	34,4	112	58	34,4	122	52	34,1	50	125	44,7	45	190	28,4	27	110	82	53
5163 Cadro	31,9	129	84	31,9	164	54	23,8	58	113	42,2	112	190	22,0	110	35	18	109
5164 Cagiallo	38,4	88	45	38,4	92	41	38,6	48	91	50,7	76	108	32,5	34	68	54	32
5165 Camignolo	32,2	81	28	32,2	79	33	23,2	27	52	41,0	27	114	22,9	22	48	30	36
5167 Canobbio	32,3	200	87	32,3	207	97	27,8	97	168	47,5	168	290	24,7	55	148	111	74
5168 Carabbia	37,0	48	28	37,0	59	23	24,6	23	33	37,5	28	62	22,5	13	33	21	30
5169 Carabietta	55,1	11	12	55,1	11	15	50,0	7	16	54,4	4	21	43,5	4	11	8	8
5170 Carona	34,0	68	33	34,0	73	28	33,1	45	58	46,1	56	91	29,9	39	48	25	36
5171 Caslano	34,9	272	161	34,9	315	140	28,7	132	246	45,5	193	413	24,5	76	211	135	124
5173 Certara	22,9	8	2	22,9	6	4	11,8	—	10	16,7	6	7	13,6	1	8	5	4
5174 Cimadara	23,3	15	6	23,3	16	4	22,6	9	12	29,7	7	19	15,2	7	4	5	4
5175 Cimo	36,5	18	16	36,5	24	12	33,3	12	23	53,6	24	32	31,0	11	18	7	14
5176 Comano	40,6	199	132	40,6	241	101	35,8	76	230	51,1	134	303	29,4	87	143	115	86
5177 Corticiasca	12,8	6	3	12,8	5	4	10,8	5	3	14,3	2	10	8,1	3	1	1	3
5178 Croglio	31,3	98	51	31,3	112	40	26,8	64	67	41,0	68	131	21,7	28	78	51	48
5179 Cureggia	40,7	7	13	40,7	11	11	36,4	6	13	51,8	7	22	40,4	5	16	7	8
5180 Cureglia	46,1	140	102	46,1	163	86	39,5	69	149	51,7	115	177	32,2	81	86	95	69
5181 Curio	33,6	55	22	33,6	49	29	36,1	30	54	44,7	29	73	21,0	8	40	27	21
5182 Davesco-Soragno	25,8	90	51	25,8	114	34	23,0	46	90	36,2	78	143	16,3	20	70	53	35
5183 Fescoggia	38,1	13	8	38,1	8	12	23,4	3	11	34,3	6	16	25,0	3	10	7	5
5184 Gandria	31,7	25	18	31,7	27	18	25,4	13	23	48,6	16	54	23,0	12	18	16	10
5185 Gentilino	44,0	175	120	44,0	197	109	37,4	67	191	52,9	135	245	34,4	47	185	141	79
5186 Grancia	27,2	25	14	27,2	30	11	24,7	16	23	46,1	12	57	26,0	15	15	7	23
5187 Gravesano	31,2	79	68	31,2	88	64	31,3	49	104	39,0	51	138	20,9	22	69	51	42
5188 Iseo	68,6	12	11	68,6	17	6	61,8	12	8	62,2	8	15	60,0	7	12	8	11
5189 Lamone	32,7	135	70	32,7	132	85	28,3	45	145	41,9	86	198	23,0	42	98	74	57
5190 Lopagno	21,8	38	20	21,8	39	22	17,7	19	31	31,0	16	70	17,9	12	33	19	18
5191 Lugaggia	36,9	76	36	36,9	89	29	27,8	26	65	46,6	56	94	24,9	42	35	28	38
5192 Lugano	31,6	2.577	1.915	31,6	2.966	1.646	27,4	1.203	2.697	43,5	1.981	4.196	24,6	744	2.410	1.586	1.365
5193 Magliaso	36,2	141	102	36,2	156	93	32,7	77	142	44,5	95	207	29,0	49	125	90	62
5194 Manno	43,5	113	87	43,5	153	53	32,1	37	118	45,9	94	134	29,0	40	88	65	47
5195 Maroggia	37,9	68	55	37,9	78	55	31,0	33	80	46,5	57	111	28,5	24	74	32	59
5196 Massagno	36,0	651	402	36,0	767	341	31,7	268	695	47,3	503	936	28,1	199	576	411	318
5197 Melano	29,7	98	56	29,7	105	54	26,9	67	80	41,2	73	161	21,3	43	71	44	54
5198 Melide	38,5	135	114	38,5	176	77	35,1	69	167	47,8	122	203	35,4	59	155	105	102
5199 Mezzovico-Vira	23,0	70	35	23,0	68	36	23,9	32	79	36,2	46	122	23,9	21	77	60	35
5200 Miglieglia	15,7	12	10	15,7	11	11	24,3	12	22	34,5	10	41	15,6	16	4	12	8
5201 Montagnola	42,5	224	190	42,5	297	129	37,9	107	274	53,6	172	383	34,5	70	257	173	144
5202 Monteggio	29,6	74	68	29,6	81	67	23,3	40	77	38,4	51	143	19,7	17	65	41	30
5203 Morcote	35,2	69	50	35,2	76	45	34,4	36	81	45,6	66	97	27,8	15	66	48	33
5204 Mugena	9,2	3	2	9,2	2	6	10,6	2	5	22,2	7	10	18,1	4	7	8	3
5205 Muzzano	40,6	96	86	40,6	96	93	32,4	49	100	52,7	108	136	36,0	55	94	55	78
5206 Neggio	44,1	58	28	44,1	55	32	38,4	11	69	59,9	42	84	33,7	19	43	29	27
5207 Novaggio	29,8	72	53	29,8	89	38	28,8	36	92	40,9	64	111	24,6	20	78	44	48
5208 Origgio	41,0	101	76	41,0	119	61	41,8	63	118	52,2	73	158	32,6	52	94	67	59
5209 Pambio-Noranco	31,1	35	25	31,1	42	19	23,3	19	28	33,7	18	49	29,3	9	44	33	19
5210 Paradiso	30,8	283	140	30,8	306	134	30,2	166	277	40,9	162	440	25,0	84	252	157	152
5211 Pazzallo	36,9	93	70	36,9	111	55	27,6	50	74	38,5	52	127	28,4	46	71	41	58

Tab. 2 **Votazioni federali nei comuni ticinesi da giugno 1981 a dicembre 1994**

N. progressivo (vedi tab.1)	335			336			337			338			339			Controprogetto		
	Part. %	Sì	No	Part. %	Sì	No	Part. %	Sì	No	Part. %	Sì	No	Part. %	Sì	No	Sì	No	
5212 Ponte Capriasca	38,2	111	99	38,2	146	73	34,9	86	119	49,1	99	189	29,0	39	117	82	70	
5213 Ponte Tresa	33,6	95	64	33,6	106	58	34,8	59	107	44,4	80	132	30,9	30	108	69	55	
5214 Porza	40,1	157	110	40,1	160	114	32,7	76	144	46,8	99	216	28,9	42	146	97	96	
5215 Pregassona	31,8	480	331	31,8	573	287	25,3	238	465	41,5	359	781	22,4	158	395	269	245	
5216 Pura	33,8	108	85	33,8	117	82	29,4	65	114	44,2	97	173	27,4	43	108	76	56	
5217 Rivera	27,7	111	93	27,7	144	67	26,6	57	147	41,0	88	230	22,5	32	125	88	59	
5218 Roveredo Capriasca	40,2	19	14	40,2	27	6	25,9	6	14	49,4	25	16	21,5	6	9	7	4	
5219 Rovio	35,2	71	47	35,2	90	29	37,5	45	87	47,0	86	77	30,7	42	59	47	34	
5220 Sala Capriasca	32,3	139	66	32,3	145	72	26,8	64	118	40,5	76	215	23,5	40	109	82	61	
5221 Savosa	38,1	256	118	38,1	275	108	33,5	108	230	50,0	183	334	29,1	83	189	126	140	
5222 Sessa	34,8	82	41	34,8	90	40	33,7	54	73	52,5	60	137	28,2	33	61	45	45	
5223 Sigririno	28,1	31	12	28,1	31	14	27,3	19	24	38,9	11	49	23,4	6	22	16	15	
5224 Sonvico	21,9	126	67	21,9	146	56	21,0	66	117	35,9	89	235	15,1	55	63	53	53	
5225 Sorengo	42,3	192	87	42,3	205	89	35,4	74	172	52,9	127	246	27,6	47	128	95	74	
5226 Tesserete	42,1	237	115	42,1	230	138	35,7	91	221	49,4	128	308	34,3	77	181	137	108	
5227 Torricella-Taverne	30,1	184	95	30,1	191	104	28,5	97	185	42,2	141	291	24,8	59	161	118	93	
5228 Vaglio	33,8	53	29	33,8	66	20	35,5	33	60	47,9	42	93	29,3	21	54	25	48	
5229 Valcolla	26,5	69	30	26,5	63	35	18,9	26	43	35,0	42	95	16,2	21	30	26	19	
5230 Vernate	42,1	46	31	42,1	54	36	39,5	29	56	47,1	40	57	34,3	27	38	29	28	
5231 Vezia	41,6	190	116	41,6	213	106	39,4	102	213	47,8	128	250	32,7	63	175	119	91	
5232 Vezio	27,8	25	15	27,8	19	21	28,5	19	21	33,8	17	31	22,6	13	10	8	15	
5233 Vico-Morcote	36,2	28	20	36,2	38	11	32,4	18	25	50,4	33	37	25,2	15	18	14	15	
5234 Viganello	34,2	604	325	34,2	678	283	29,2	269	563	44,5	443	835	24,8	214	435	306	285	
5235 Villa Luganese	30,3	30	30	30,3	39	24	25,5	16	36	38,5	31	49	23,6	13	31	27	19	
Distretto di Mendrisio	32,9	5.046	2.829	32,9	5.874	2.267	26,8	2.065	4.655	42,9	4.090	6.731	24,2	1.570	3.868	2.755	2.300	
5241 Arzo	34,3	117	58	34,3	141	42	27,2	36	102	46,3	111	135	31,6	43	103	84	46	
5242 Balerna	34,3	504	231	34,3	588	178	26,8	148	452	45,0	421	582	23,6	151	313	244	200	
5243 Besazio	39,0	60	44	39,0	81	29	38,1	30	78	48,1	50	89	27,6	20	57	44	27	
5244 Bruzella	25,8	10	19	25,8	27	5	29,5	12	24	38,5	15	35	31,1	12	23	14	15	
5245 Cabbio	25,4	22	4	25,4	14	13	17,2	5	16	33,3	12	28	20,0	5	14	15	5	
5246 Caneggio	30,2	45	19	30,2	50	17	32,5	32	42	45,3	38	67	27,9	18	34	31	18	
5247 Capolago	39,6	66	70	39,6	69	68	33,8	44	77	51,7	56	126	34,4	16	93	65	43	
5248 Casima	17,1	2	4	17,1	4	2	18,9	5	1	44,4	4	12	27,8	3	7	1	9	
5249 Castel San Pietro	31,3	192	134	31,3	232	106	29,7	80	246	45,3	143	348	25,7	59	197	130	114	
5250 Chiasso	35,2	824	549	35,2	982	429	28,9	389	801	44,2	720	1.096	25,6	280	657	466	408	
5251 Coldererio	30,5	253	146	30,5	281	136	22,9	73	232	42,3	196	383	20,5	76	172	113	94	
5252 Genestrerio	36,2	90	70	36,2	124	44	27,1	45	82	43,3	88	112	26,7	29	72	49	48	
5253 Ligonetto	34,7	162	75	34,7	182	63	25,7	61	125	40,6	145	152	24,4	64	99	70	69	
5254 Mendrisio	26,8	592	364	26,8	700	294	22,4	270	566	39,0	563	910	21,8	192	550	381	307	
5255 Meride	34,2	66	12	34,2	66	14	29,3	16	52	36,2	34	49	26,4	24	29	21	27	
5256 Monte	29,6	10	3	29,6	11	2	31,1	6	8	31,1	2	11	28,9	6	6	5	5	
5257 Morbio Inferiore	31,8	404	206	31,8	452	166	25,3	143	361	42,1	331	508	23,2	99	321	231	184	
5258 Morbio Superiore	46,9	89	56	46,9	110	39	32,9	34	83	45,8	58	105	22,5	15	59	38	34	
5259 Muggio	22,5	22	22	22,5	28	16	20,9	5	36	28,5	16	38	25,5	20	24	21	15	
5260 Novazzano	31,9	258	118	31,9	295	102	24,3	91	209	40,4	171	338	23,9	72	177	129	103	
5262 Rancate	30,4	145	69	30,4	168	57	24,4	56	131	42,1	109	211	23,2	45	119	86	66	
5263 Riva San Vitale	34,7	267	125	34,7	258	150	32,2	130	255	50,2	201	410	25,4	79	198	140	128	
5264 Sagno	38,0	42	21	38,0	56	9	32,4	22	32	40,6	20	51	23,1	10	26	18	14	
5265 Salorino	34,2	64	35	34,2	72	29	28,3	23	63	48,1	39	106	27,2	22	49	33	36	
5266 Stabio	29,2	271	145	29,2	332	93	21,8	132	192	34,7	183	334	18,5	84	172	121	101	
5267 Tremona	46,9	65	38	46,9	73	29	34,4	21	58	49,6	40	73	31,5	11	45	36	23	
5268 Vacallo	40,7	404	192	40,7	478	135	31,9	156	331	49,2	324	422	26,5	115	252	169	161	
Distretto di Riviera	19,3	635	340	19,3	689	320	21,0	325	795	33,3	612	1.180	16,3	238	542	380	323	
5281 Biasca	16,0	272	154	16,0	290	148	19,1	183	353	31,2	284	596	14,9	121	253	152	177	
5282 Claro	21,2	115	67	21,2	140	56	22,1	62	144	30,4	113	177	14,1	45	70	58	44	
5283 Cresciano	17,8	27	20	17,8	28	19	20,7	7	50	32,6	23	64	19,7	10	38	26	22	
5284 Irgna	14,3	24	12	14,3	27	10	16,3	10	31	25,9	18	48	14,0	13	21	20	8	

Tab. 2 Votazioni federali nei comuni ticinesi da giugno 1981 a dicembre 1994

N. progressivo (vedi tab.1)	335			336			337			338			339			Controprogetto	
	Part. %	Si	No	Part. %	Si	No	Part. %	Si	No	Part. %	Si	No	Part. %	Si	No	Si	No
5285 Lodrino	26,4	108	53	26,4	111	54	23,1	22	126	41,6	95	177	22,4	36	94	77	45
5286 Osogna	29,6	89	34	29,6	93	33	31,3	41	91	45,7	79	118	21,0	13	66	47	27
Distretto di Vallemaggia	26,7	537	281	26,7	626	258	29,1	320	646	39,8	514	822	22,4	195	452	327	246
5301 Aurigeno	22,1	21	14	22,1	23	19	26,3	26	23	46,4	30	55	29,2	17	39	26	24
5302 Avegno	40,7	77	31	40,7	89	30	43,4	62	70	55,8	73	99	38,5	36	73	44	45
5303 Bignasco	29,5	20	20	29,5	30	11	27,6	11	28	35,5	17	33	26,6	6	24	15	14
5304 Bosco-Gurin	26,2	12	3	26,2	11	4	25,0	6	7	34,5	10	8	24,6	1	8	5	4
5305 Broglio	27,1	7	4	27,1	8	5	25,0	2	10	38,3	7	11	10,4	–	3	4	–
5306 Brontallo	22,6	4	3	22,6	11	1	24,1	3	9	43,1	6	16	25,0	–	9	2	2
5307 Campo Vallemaggia	16,1	4	3	16,1	2	6	18,5	5	5	20,8	4	7	14,0	1	4	4	1
5308 Caveragno	33,2	68	32	33,2	94	25	37,9	33	102	48,4	91	87	20,9	14	43	36	17
5309 Cerentino	11,1	2	4	11,1	5	–	16,7	2	7	30,9	2	15	11,1	3	2	1	3
5310 Cevio	26,3	51	22	26,3	44	28	22,7	8	55	35,9	53	43	19,5	14	31	25	15
5311 Coglio	31,2	11	7	31,2	16	3	43,1	9	17	43,3	15	11	29,2	8	5	8	4
5312 Fusio	22,9	8	2	22,9	9	2	10,2	–	5	32,7	3	12	8,5	–	2	3	1
5313 Giumaglio	15,9	15	2	15,9	15	5	27,1	15	20	35,6	16	30	15,9	6	11	10	7
5314 Gordevio	27,2	65	34	27,2	82	24	25,5	50	48	38,1	51	97	22,0	32	47	31	36
5315 Linescio	24,6	4	7	24,6	7	7	29,6	8	8	35,9	5	13	40,4	5	14	14	3
5316 Lodano	39,3	23	16	39,3	23	16	30,0	6	26	43,8	13	33	24,5	9	11	5	11
5317 Maggia	22,0	55	25	22,0	65	16	28,0	32	71	37,3	46	91	17,3	10	46	37	14
5318 Menzonio	18,9	4	9	18,9	10	4	17,3	7	6	27,5	4	18	15,4	5	6	3	2
5319 Moghegno	32,2	42	13	32,2	28	28	44,6	14	62	41,0	30	43	27,8	11	32	30	13
5320 Peccia	17,9	14	12	17,9	19	8	20,5	8	22	42,4	15	52	16,7	9	13	5	14
5321 Prato-Sornico	13,4	9	–	13,4	8	2	13,4	3	7	15,7	5	8	6,2	1	4	4	1
5322 Someo	23,1	21	18	23,1	27	14	26,4	10	38	31,0	18	40	18,4	7	25	15	15
Riepilogo distretti																	
Bellinzona	30,8	3.886	2.785	30,8	5.001	1.943	25,1	1.726	3.990	42,5	3.690	6.104	22,1	1.179	3.409	2.525	1.774
Blenio	21,0	497	261	21,0	484	299	21,5	219	602	38,1	380	1.096	18,7	168	430	328	232
Leventina	32,4	1.127	760	32,4	1.182	780	30,4	396	1.438	53,7	1.020	2.201	25,4	253	1.104	833	463
Locarno	30,2	5.639	3.452	30,2	6.831	2.626	28,3	3.696	5.243	41,9	4.469	8.771	23,5	1.845	4.724	3.148	3.012
Lugano	33,5	12.312	7.953	33,5	13.993	7.014	29,3	6.019	12.404	44,1	9.172	18.658	25,7	4.142	10.518	7.274	6.355
Mendrisio	32,9	5.046	2.829	32,9	5.874	2.267	26,8	2.065	4.655	42,9	4.090	6.731	24,2	1.570	3.868	2.755	2.300
Riviera	19,3	635	340	19,3	689	320	21,0	325	795	33,3	612	1.180	16,3	238	542	380	323
Vallemaggia	26,7	537	281	26,7	626	258	29,1	320	646	39,8	514	822	22,4	195	452	327	246

Tab. 2 **Votazioni federali nei comuni ticinesi da giugno 1981 a dicembre 1994**

N. progressivo (vedi tab.1)	340			341			342			343			344		
	Part. %	Si	No	Part. %	Si	No	Part. %	Si	No	Part. %	Si	No	Part. %	Si	No
Distretto di Bellinzona	22,1	1.276	3.661	22,1	1.885	3.084	26,2	4.792	1.277	26,2	3.170	2.850	70,8	11.217	4.612
5001 Arbedo-Castione	21,0	130	242	21,0	119	253	24,2	351	97	24,2	225	217	67,1	813	435
5002 Bellinzona	22,9	560	1.624	22,9	760	1.430	29,4	2.305	591	29,4	1.557	1.315	68,1	4.501	1.918
5003 Cadenazzo	24,9	35	120	24,9	81	75	27,4	148	29	27,4	79	89	78,2	376	109
5004 Camorino	24,0	72	176	24,0	90	161	28,4	239	67	28,4	159	147	77,7	540	285
5005 Giubiasco	21,8	189	586	21,8	295	490	25,4	746	207	25,4	569	375	75,6	1.934	762
5006 Gnosca	19,9	25	34	19,9	31	26	22,8	55	14	22,8	30	40	70,9	139	64
5007 Gorduno	21,2	25	53	21,2	35	44	26,5	76	25	26,5	44	56	75,1	190	88
5008 Gudo	24,8	20	63	24,8	38	45	23,5	63	13	23,5	34	42	71,9	173	47
5009 Isonne	13,3	10	28	13,3	24	13	18,7	46	7	18,7	16	36	81,7	209	24
5010 Lumino	22,0	35	95	22,0	60	76	20,1	98	25	20,1	66	60	75,6	336	115
5011 Medeglia	19,2	12	38	19,2	8	41	18,5	32	15	18,5	17	30	61,2	112	37
5012 Moleno	25,9	6	7	25,9	10	5	22,8	10	1	22,8	5	7	60,0	20	9
5013 Montecarasso	15,4	39	121	15,4	73	92	19,0	161	45	19,0	103	101	69,0	480	228
5014 Pianezzo	29,8	19	70	29,8	51	37	22,1	50	19	22,1	27	41	66,2	136	58
5015 Preonzo	17,6	6	40	17,6	26	21	18,9	40	14	18,9	18	33	62,3	147	25
5016 Robasacco	35,0	3	25	35,0	12	16	31,7	18	5	31,7	7	17	63,3	35	14
5017 Sant'Antonino	20,4	26	118	20,4	49	92	22,9	123	43	22,9	71	95	71,1	402	117
5018 Sant'Antonio	23,0	5	22	23,0	16	12	22,6	20	6	22,6	14	12	71,9	63	20
5019 Sementina	21,9	59	199	21,9	107	155	21,8	211	54	21,8	129	137	73,6	611	257
Distretto di Blenio	18,7	205	469	18,7	334	379	17,5	507	163	17,5	289	389	62,4	1.706	669
5031 Aquila	17,1	18	39	17,1	28	37	15,8	43	16	15,8	25	34	64,4	169	63
5032 Campo Blenio	46,3	2	26	46,3	31	-	25,4	10	7	25,4	5	12	62,9	40	2
5033 Castro	23,6	6	5	23,6	4	8	24,1	13	-	24,1	5	8	55,4	24	7
5034 Corzoneso	27,6	13	43	27,6	38	25	22,7	40	11	22,7	19	31	58,6	78	46
5035 Dongio	22,9	10	53	22,9	23	41	17,9	31	21	17,9	20	32	51,5	127	55
5036 Ghirone	22,9	2	6	22,9	6	5	13,3	3	3	13,3	1	5	62,8	22	1
5037 Largario	37,5	2	4	37,5	3	3	50,0	4	4	50,0	4	4	75,0	11	-
5038 Leontica	19,2	9	26	19,2	26	15	16,7	34	3	16,7	13	24	59,5	92	42
5039 Lottigna	30,2	7	9	30,2	7	9	25,4	10	6	25,4	10	6	71,7	26	15
5040 Ludiano	28,6	16	39	28,6	15	43	27,7	37	15	27,7	24	31	67,8	95	36
5041 Malvaglia	14,8	51	70	14,8	61	62	13,8	90	27	13,8	59	62	72,6	471	138
5042 Marolta	11,9	-	3	11,9	3	2	7,0	1	2	7,0	1	2	59,5	21	4
5043 Olivone	16,7	32	70	16,7	47	54	19,1	93	23	19,1	47	70	64,3	271	116
5044 Ponto Valentino	16,8	16	20	16,8	9	28	17,5	36	2	17,5	16	22	54,5	58	51
5045 Prugiasco	11,7	2	11	11,7	2	12	8,6	7	3	8,6	5	5	48,2	38	13
5046 Semione	15,3	9	27	15,3	16	22	13,9	27	8	13,9	24	13	40,9	62	40
5047 Torre	13,7	10	18	13,7	15	13	19,8	28	12	19,8	11	28	71,3	101	40
Distretto di Leventina	25,4	349	1.148	25,4	705	808	29,5	1.333	470	29,5	836	963	76,0	3.024	1.383
5061 Airolo	25,0	55	226	25,0	129	161	28,6	221	125	28,6	154	191	81,1	671	218
5062 Anzonico	25,0	1	17	25,0	11	7	36,1	24	2	36,1	11	15	64,7	27	15
5063 Bedretto	20,7	3	15	20,7	7	11	27,4	19	4	27,4	12	11	47,6	35	5
5064 Bodio	24,7	45	99	24,7	48	99	34,2	163	41	34,2	92	110	81,6	281	194
5065 Calonico	39,4	2	11	39,4	6	7	30,3	7	3	30,3	2	8	78,8	23	3
5066 Calpiogna	34,8	4	12	34,8	9	7	40,0	13	5	40,0	9	9	73,9	21	12
5067 Campello	44,2	7	9	44,2	5	12	47,5	16	3	47,5	9	10	63,6	10	14
5068 Cavagnago	36,7	9	22	36,7	18	14	29,7	23	4	29,7	15	12	62,4	30	19
5069 Chiggiogna	31,0	18	56	31,0	31	41	32,4	60	17	32,4	24	55	80,0	126	58
5070 Chironico	22,8	20	61	22,8	34	49	28,2	79	25	28,2	63	39	73,3	169	78
5071 Dalpe	21,6	5	19	21,6	8	17	27,3	18	15	27,3	11	19	74,6	53	21
5072 Faido	25,0	43	143	25,0	72	112	31,1	168	75	31,1	125	120	75,4	369	202
5073 Giornico	23,9	54	86	23,9	61	76	29,4	140	32	29,4	83	88	79,3	310	132
5074 Mairengo	26,6	4	28	26,6	15	17	31,7	27	12	31,7	13	26	69,4	58	24
5075 Osco	47,5	1	32	47,5	29	9	46,3	29	7	46,3	14	23	83,1	56	6
5076 Personico	19,0	7	34	19,0	19	22	25,9	38	18	25,9	17	39	61,9	92	40
5077 Pollegio	16,2	20	31	16,2	24	23	21,6	58	8	21,6	47	19	71,2	125	101
5078 Prato Leventina	26,1	14	46	26,1	33	28	21,5	37	11	21,5	26	24	77,2	117	57

Tab. 2 **Votazioni federali nei comuni ticinesi da giugno 1981 a dicembre 1994**

N. progressivo (vedi tab.1)	340			341			342			343			344		
	Part. %	Si	No	Part. %	Si	No	Part. %	Si	No	Part. %	Si	No	Part. %	Si	No
5079 Quinto	27,0	31	166	27,0	121	79	27,6	164	46	27,6	91	117	76,7	397	162
5080 Rossura	28,4	1	16	28,4	16	2	29,9	12	8	29,9	9	11	62,3	21	14
5081 Sobrio	31,2	5	19	31,2	9	15	37,0	17	9	37,0	9	17	64,7	33	8
Distretto di Locarno	23,5	1.830	5.420	23,5	2.234	5.115	26,5	5.943	2.469	26,5	3.419	4.904	63,8	13.313	6.152
5091 Ascona	25,7	136	593	25,7	194	544	27,6	518	271	27,6	283	500	56,7	1.121	400
5092 Auresio	17,0	3	4	17,0	3	5	18,8	6	3	18,8	-	9	62,5	22	6
5093 Berzona	30,8	5	10	30,8	10	5	27,5	11	3	27,5	5	9	56,0	10	17
5094 Borgnone	19,9	7	7	19,9	4	13	13,3	17	3	13,3	13	7	55,0	53	26
5095 Brione Verzasca	10,3	7	8	10,3	8	11	9,3	7	8	9,3	2	14	48,4	55	29
5096 Brione s/Minusio	32,8	24	70	32,8	28	65	43,1	70	57	43,1	51	78	65,0	133	61
5097 Brissago	23,3	64	226	23,3	81	207	25,0	190	116	25,0	135	166	64,1	487	290
5098 Caviano	25,0	10	16	25,0	2	25	25,5	23	4	25,5	18	9	54,1	37	21
5099 Cavigliano	23,7	32	54	23,7	27	61	27,6	71	29	27,6	48	51	61,0	118	103
5100 Comologno	16,4	16	8	16,4	8	16	19,2	22	4	19,2	18	8	51,0	32	40
5101 Contone	21,5	25	37	21,5	23	41	30,1	69	17	30,1	34	57	74,1	153	55
5102 Corippo	41,2	-	13	41,2	11	2	31,4	5	6	31,4	-	11	61,1	15	7
5103 Crana	24,2	8	7	24,2	2	13	32,3	20	-	32,3	8	12	46,7	14	14
5104 Cugnasco	23,9	14	86	23,9	35	61	22,5	62	30	22,5	38	55	65,0	197	71
5105 Frasco	8,1	1	3	8,1	4	1	15,2	7	3	15,2	4	6	39,4	14	12
5106 Gerra Gambarogno	20,6	7	35	20,6	14	28	27,9	47	11	27,9	33	24	60,9	86	50
5107 Gerra Verzasca	22,2	27	103	22,2	59	74	19,7	66	47	19,7	44	73	61,2	221	122
5108 Gordola	18,4	89	250	18,4	98	247	21,2	256	145	21,2	156	241	65,9	844	354
5109 Gresso	38,6	9	11	38,6	10	12	29,8	14	2	29,8	7	9	66,7	28	9
5110 Indemini	21,2	6	6	21,2	4	8	20,0	10	3	20,0	8	5	50,0	18	12
5111 Intragna	20,3	41	79	20,3	43	83	20,2	105	23	20,2	53	75	57,4	212	146
5112 Lavertezzo	14,7	4	55	14,7	20	42	18,9	51	21	18,9	21	58	56,2	157	60
5113 Locarno	21,6	452	1.152	21,6	487	1.134	26,5	1.599	446	26,5	903	1.102	63,5	3.193	1.504
5114 Loco	19,6	9	20	19,6	11	19	21,8	30	4	21,8	16	15	58,1	49	39
5115 Losone	22,3	168	501	22,3	192	475	25,4	539	236	25,4	282	485	68,5	1.386	594
5116 Magadino	28,0	51	160	28,0	81	133	32,1	173	78	32,1	100	149	74,1	394	144
5117 Mergoscia	24,8	11	18	24,8	11	20	31,2	30	6	31,2	30	6	54,0	27	36
5118 Minusio	23,6	201	667	23,6	296	573	27,6	726	313	27,6	391	633	65,8	1.669	694
5119 Mosogno	24,6	5	8	24,6	2	12	17,5	10	1	17,5	7	4	37,5	10	13
5120 Muralto	27,9	102	326	27,9	98	337	33,2	348	178	33,2	188	323	67,9	725	300
5121 Orselina	36,2	35	150	36,2	53	135	33,6	95	78	33,6	76	97	61,9	200	105
5122 Palagnedra	20,3	1	10	20,3	3	11	13,0	9	-	13,0	5	4	45,8	12	17
5123 Piazzogna	18,9	11	20	18,9	6	24	21,7	20	15	21,7	18	17	53,9	56	29
5125 Ronco s/Ascona	31,5	38	93	31,5	31	107	28,2	90	40	28,2	54	78	65,4	203	89
5126 Russo	22,4	6	12	22,4	8	11	24,4	20	1	24,4	12	9	43,3	18	16
5127 San Nazzaro	29,4	24	91	29,4	31	83	28,4	69	39	28,4	49	59	65,4	167	70
5128 Sant'Abbondio	34,3	4	28	34,3	13	21	32,0	21	11	32,0	14	17	67,3	53	17
5129 Sonogno	17,9	1	9	17,9	10	-	19,7	10	1	19,7	8	4	51,4	22	10
5130 Tegna	26,8	29	70	26,8	21	80	27,5	80	23	27,5	46	53	68,0	181	71
5131 Tenero-Contra	27,9	77	181	27,9	99	164	31,0	198	101	31,0	103	190	67,6	385	245
5132 Vergeletto	19,6	-	20	19,6	6	14	30,4	25	5	30,4	6	22	58,8	35	19
5133 Verscio	25,5	36	95	25,5	48	85	26,8	93	51	26,8	76	70	71,0	257	112
5134 Vira Gambarogno	29,5	20	93	29,5	34	89	32,5	99	31	32,5	45	84	70,2	198	84
5135 Vogorno	13,3	14	15	13,3	5	24	7,8	12	5	7,8	11	6	44,9	46	39
Distretto di Lugano	25,7	4.390	11.630	25,7	4.627	11.505	30,2	13.974	5.389	30,2	8.444	10.687	67,9	28.783	13.522
5141 Agno	22,4	80	269	22,4	84	267	26,2	300	113	26,2	179	234	69,7	694	352
5142 Agra	32,3	14	45	32,3	17	44	32,0	33	27	32,0	24	37	78,4	108	39
5143 Aranno	27,3	13	32	27,3	16	28	23,6	25	13	23,6	16	23	63,8	50	54
5144 Arogno	17,8	30	73	17,8	38	66	17,6	70	34	17,6	50	53	62,6	228	115
5145 Arosio	29,1	10	54	29,1	29	37	25,8	34	23	25,8	24	32	74,9	133	39
5146 Astano	29,3	13	48	29,3	14	47	27,4	38	18	27,4	24	32	54,3	71	34
5147 Barbengo	23,8	26	85	23,8	34	78	32,4	116	40	32,4	78	76	67,6	218	111
5148 Bedano	31,4	51	89	31,4	43	94	25,7	79	34	25,7	57	56	79,8	235	116

Tab. 2 **Votazioni federali nei comuni ticinesi da giugno 1981 a dicembre 1994**

N. progressivo (vedi tab.1)	340			341			342			343			344		
	Part. %	Si	No	Part. %	Si	No	Part. %	Si	No	Part. %	Si	No	Part. %	Si	No
5149 Bedigliora	15,9	18	25	15,9	11	32	17,8	39	12	17,8	24	28	59,2	112	59
5150 Bidogno	16,8	18	22	16,8	15	25	16,5	33	6	16,5	33	6	61,2	69	69
5151 Bioggio	31,6	44	182	31,6	79	149	30,9	165	72	30,9	76	159	78,6	384	187
5153 Bironico	19,9	12	47	19,9	21	38	20,9	47	12	20,9	26	32	77,1	148	56
5154 Bissone	24,2	26	70	24,2	27	69	26,7	61	46	26,7	47	60	65,7	170	88
5155 Bogno	17,6	4	12	17,6	2	14	27,8	16	7	27,8	4	21	59,3	28	18
5156 Bosco-Luganese	29,6	14	34	29,6	11	36	30,0	39	8	30,0	22	25	67,9	65	40
5158 Breganzona	26,3	157	380	26,3	143	402	32,1	503	193	32,1	321	367	68,7	1.004	464
5159 Breno	26,8	15	25	26,8	15	23	29,0	38	7	29,0	19	25	65,2	62	39
5160 Brusino-Arsizio	24,1	18	46	24,1	24	40	25,8	41	29	25,8	31	41	68,2	114	63
5161 Cademario	25,6	21	59	25,6	35	48	26,4	51	31	26,4	30	52	71,0	162	54
5162 Cadempino	28,4	40	111	28,4	37	113	30,5	106	59	30,5	60	104	76,3	286	106
5163 Cadro	22,0	65	88	22,0	40	120	24,2	135	48	24,2	91	88	72,7	303	238
5164 Cagiallo	32,5	44	61	32,5	34	78	34,2	91	35	34,2	58	66	69,7	147	91
5165 Camignolo	22,9	28	53	22,9	12	69	22,9	62	20	22,9	40	41	66,0	163	60
5167 Canobbio	24,7	54	177	24,7	68	161	31,9	220	71	31,9	131	159	79,4	440	293
5168 Carabbia	22,5	21	33	22,5	10	44	24,7	22	36	24,7	20	38	70,0	105	57
5169 Carabietta	43,5	6	13	43,5	11	9	47,9	15	8	47,9	9	14	64,0	26	6
5170 Carona	29,9	40	53	29,9	24	70	28,7	61	32	28,7	46	48	57,7	104	83
5171 Caslano	24,5	95	233	24,5	71	256	28,0	273	122	28,0	166	228	66,6	611	289
5173 Certara	13,6	—	10	13,6	6	5	13,6	7	5	13,6	7	5	27,9	13	8
5174 Cimadara	15,2	10	4	15,2	8	5	20,6	21	—	20,6	7	14	58,1	40	21
5175 Cimo	31,0	10	25	31,0	7	28	36,6	22	18	36,6	15	24	71,3	47	30
5176 Comano	29,4	81	166	29,4	70	176	33,0	191	94	33,0	143	140	79,4	447	238
5177 Corticiasca	8,1	3	4	8,1	1	6	4,7	3	1	4,7	2	2	34,2	12	13
5178 Croglio	21,7	27	81	21,7	36	75	24,0	82	44	24,0	56	69	67,5	232	93
5179 Cureggia	40,4	2	20	40,4	6	15	38,2	15	6	38,2	5	15	73,5	27	7
5180 Cureglia	32,2	42	138	32,2	57	124	34,5	117	85	34,5	88	110	73,3	261	163
5181 Curio	21,0	9	43	21,0	8	45	25,9	51	12	25,9	22	41	61,5	99	47
5182 Davesco-Soragno	16,3	26	71	16,3	26	71	19,6	87	30	19,6	56	63	69,1	282	137
5183 Fescoggia	25,0	6	11	25,0	8	9	28,4	14	2	28,4	6	10	67,2	37	7
5184 Gandria	23,0	5	28	23,0	9	24	19,3	24	4	19,3	11	16	63,8	60	34
5185 Gentilino	34,4	43	206	34,4	74	180	34,8	163	98	34,8	107	151	81,8	431	180
5186 Grancia	26,0	15	21	26,0	10	27	31,8	30	16	31,8	16	29	65,1	60	34
5187 Gravesano	20,9	28	76	20,9	30	73	21,9	60	52	21,9	43	71	72,1	244	105
5188 Iseo	60,0	7	13	60,0	4	16	56,8	11	10	56,8	8	12	70,0	18	9
5189 Lamone	23,0	41	106	23,0	45	98	27,3	127	50	27,3	90	85	73,7	360	112
5190 Lopagno	17,9	13	35	17,9	14	37	17,8	32	19	17,8	21	30	54,5	91	58
5191 Lugaggia	24,9	37	44	24,9	16	62	25,3	63	20	25,3	47	37	76,6	155	85
5192 Lugano	24,6	832	2.587	24,6	1.064	2.378	32,5	3.542	1.079	32,5	2.108	2.443	62,1	6.046	2.599
5193 Magliaso	29,0	53	140	29,0	69	126	28,8	142	56	28,8	85	111	65,4	343	115
5194 Manno	29,0	36	99	29,0	43	93	32,0	111	50	32,0	64	93	83,3	247	157
5195 Maroggia	28,5	26	75	28,5	25	74	33,1	65	54	33,1	43	73	71,1	177	82
5196 Massagno	28,1	206	629	28,1	220	621	37,3	897	237	37,3	466	647	73,8	1.451	704
5197 Melano	21,3	51	80	21,3	38	92	27,7	107	53	27,7	66	94	70,4	264	126
5198 Melide	35,4	63	173	35,4	68	172	34,6	173	61	34,6	93	141	75,7	346	157
5199 Mezzovico-Vira	23,9	21	84	23,9	40	74	16,5	50	27	16,5	34	42	82,2	272	96
5200 Miglieglia	15,6	6	17	15,6	4	20	17,3	16	10	17,3	11	14	51,7	45	28
5201 Montagnola	34,5	80	273	34,5	119	239	37,4	242	155	37,4	144	251	80,2	625	216
5202 Monteggio	19,7	28	65	19,7	28	66	21,9	71	38	21,9	43	65	60,2	204	92
5203 Morcote	27,8	26	68	27,8	21	75	23,9	54	32	23,9	32	55	77,3	166	95
5204 Mugena	18,1	5	9	18,1	7	8	18,3	14	1	18,3	7	8	47,0	31	7
5205 Muzzano	36,0	49	113	36,0	30	133	32,9	106	47	32,9	61	92	72,3	208	107
5206 Neggio	33,7	18	49	33,7	28	40	39,5	49	37	39,5	35	52	68,3	99	42
5207 Novaggio	24,6	29	76	24,6	26	82	23,3	69	32	23,3	47	57	60,1	170	90
5208 Origgio	32,6	47	106	32,6	47	107	29,9	100	50	29,9	68	79	64,1	204	116
5209 Pambio-Noranco	29,3	12	44	29,3	13	45	25,4	38	14	25,4	25	27	65,0	93	31
5210 Paradiso	25,0	110	253	25,0	97	266	32,3	385	96	32,3	214	263	56,1	535	249
5211 Pazzallo	28,4	47	87	28,4	34	97	28,4	95	44	28,4	61	77	58,2	178	101

Tab. 2 **Votazioni federali nei comuni ticinesi da giugno 1981 a dicembre 1994**

N. progressivo (vedi tab.1)	340			341			342			343			344		
	Part. %	Si	No	Part. %	Si	No	Part. %	Si	No	Part. %	Si	No	Part. %	Si	No
5212 Ponte Capriasca	29,0	51	121	29,0	47	126	36,2	157	62	36,2	99	120	55,9	241	98
5213 Ponte Tresa	30,9	34	114	30,9	44	98	31,6	75	70	31,6	47	96	73,2	252	87
5214 Porza	28,9	44	153	28,9	64	135	34,6	143	99	34,6	92	145	79,1	355	161
5215 Pregassona	22,4	175	438	22,4	147	476	30,0	592	254	30,0	357	473	66,5	1.220	573
5216 Pura	27,4	41	127	27,4	42	122	23,7	103	45	23,7	65	77	61,8	220	145
5217 Rivera	22,5	41	133	22,5	62	112	29,3	153	83	29,3	74	160	76,2	454	142
5218 Roveredo Capriasca	21,5	7	10	21,5	7	7	23,1	13	5	23,1	5	13	68,8	35	20
5219 Rovio	30,7	44	63	30,7	44	55	32,7	89	27	32,7	59	54	71,6	142	107
5220 Sala Capriasca	23,5	45	121	23,5	41	122	24,4	124	52	24,4	82	92	62,7	264	165
5221 Savosa	29,1	94	208	29,1	57	249	35,7	286	96	35,7	152	223	76,1	555	251
5222 Sessa	28,2	32	73	28,2	28	78	31,1	79	37	31,1	53	59	68,9	170	78
5223 Sigirino	23,4	10	26	23,4	8	29	19,0	20	10	19,0	13	17	62,4	60	38
5224 Sonvico	15,1	56	79	15,1	42	97	14,6	103	35	14,6	72	66	60,7	381	176
5225 Sorengo	27,6	60	138	27,6	69	129	37,3	205	70	37,3	110	164	72,7	392	151
5226 Tesserete	34,3	83	200	34,3	77	215	36,4	229	92	36,4	113	204	75,9	429	218
5227 Torricella-Taverne	24,8	60	180	24,8	68	176	27,3	202	78	27,3	138	140	71,1	486	223
5228 Vaglio	29,3	21	59	29,3	14	66	26,5	49	25	26,5	29	43	71,7	139	62
5229 Valcolla	16,2	25	37	16,2	34	29	22,3	68	19	22,3	43	43	60,6	132	87
5230 Vernate	34,3	18	52	34,3	22	47	29,5	29	33	29,5	18	43	71,3	91	43
5231 Vezia	32,7	65	191	32,7	85	175	35,9	192	94	35,9	127	151	74,4	406	178
5232 Vezio	22,6	18	12	22,6	7	21	21,9	28	3	21,9	18	11	69,1	59	35
5233 Vico-Morcote	25,2	14	23	25,2	10	27	28,3	27	13	28,3	18	22	56,9	48	32
5234 Viganello	24,8	212	487	24,8	168	540	33,5	814	171	33,5	483	478	65,6	1.283	593
5235 Villa Luganese	23,6	13	37	23,6	19	33	25,3	35	21	25,3	14	40	71,4	109	48
Distretto di Mendrisio	24,2	1.832	4.122	24,2	1.750	4.272	31,5	6.322	1.739	31,5	3.891	4.108	74,9	12.324	6.246
5241 Arzo	31,6	54	104	31,6	43	117	31,3	127	40	31,3	82	84	75,8	263	121
5242 Balerna	23,6	184	330	23,6	148	375	36,1	698	120	36,1	462	354	78,6	1.090	605
5243 Besazio	27,6	20	56	27,6	24	57	35,1	80	21	35,1	43	57	74,4	134	71
5244 Bruzella	31,1	16	21	31,1	16	22	31,3	28	12	31,3	25	15	62,6	55	27
5245 Cabbio	20,0	9	14	20,0	11	13	11,8	11	3	11,8	5	8	41,3	31	17
5246 Caneggio	27,9	19	42	27,9	16	46	25,8	44	13	25,8	23	35	72,6	82	66
5247 Capolago	34,4	27	97	34,4	47	77	36,6	92	39	36,6	44	87	82,1	237	55
5248 Casima	27,8	7	3	27,8	-	10	36,1	8	5	36,1	9	4	59,5	14	6
5249 Castel San Pietro	25,7	65	205	25,7	99	175	27,5	210	93	27,5	127	174	69,4	477	258
5250 Chiasso	25,6	337	693	25,6	262	785	36,0	1.267	249	36,0	738	767	74,0	2.074	940
5251 Coldrerio	20,5	97	165	20,5	75	185	52,2	513	177	52,2	391	295	78,6	684	337
5252 Genestrerio	26,7	31	87	26,7	30	87	25,0	85	35	25,0	50	69	71,3	214	115
5253 Ligonetto	24,4	60	119	24,4	51	129	26,7	148	50	26,7	97	103	73,9	340	213
5254 Mendrisio	21,8	210	586	21,8	212	585	27,6	757	279	27,6	465	558	72,9	1.692	928
5255 Meride	26,4	24	37	26,4	24	37	28,6	47	22	28,6	31	36	69,0	105	56
5256 Monte	28,9	5	8	28,9	3	8	24,4	11	-	24,4	6	5	66,0	17	14
5257 Morbio Inferiore	23,2	138	327	23,2	129	338	28,7	489	96	28,7	266	314	75,8	1.035	514
5258 Morbio Superiore	22,5	20	61	22,5	24	58	27,8	68	35	27,8	55	49	71,6	177	77
5259 Muggio	25,5	21	28	25,5	24	26	24,1	33	14	24,1	17	30	61,6	76	36
5260 Novazzano	23,9	85	204	23,9	90	206	27,4	278	70	27,4	191	157	79,5	682	288
5262 Rancate	23,2	40	137	23,2	68	114	27,1	167	45	27,1	88	122	76,4	400	173
5263 Riva San Vitale	25,4	93	218	25,4	98	215	27,8	255	98	27,8	146	204	77,9	613	329
5264 Sagno	23,1	13	27	23,1	12	26	33,9	51	8	33,9	32	26	72,0	70	53
5265 Salorino	27,2	24	53	27,2	28	55	27,2	52	33	27,2	34	49	79,0	177	71
5266 Stabio	18,5	95	178	18,5	81	196	21,1	267	61	21,1	165	162	70,7	675	396
5267 Tremona	31,5	14	53	31,5	15	51	34,3	41	33	34,3	29	45	76,6	113	55
5268 Vacallo	26,5	124	269	26,5	120	279	37,3	495	88	37,3	270	299	80,6	797	425
Distretto di Riviera	16,3	245	607	16,3	344	516	19,2	810	224	19,2	595	440	67,4	2.391	1.057
5281 Biasca	14,9	125	283	14,9	141	267	19,5	432	113	19,5	372	176	67,6	1.267	545
5282 Claro	14,1	36	90	14,1	50	80	16,1	118	38	16,1	84	72	65,7	415	170
5283 Cresciano	19,7	14	41	19,7	20	32	15,0	37	5	15,0	24	18	62,3	136	39
5284 Iragna	14,0	15	22	14,0	17	20	11,9	22	9	11,9	15	15	57,4	88	56

Tab. 2 Votazioni federali nei comuni ticinesi da giugno 1981 a dicembre 1994

N. progressivo (vedi tab.1)	340			341			342			343			344		
	Part. %	SI	No	Part. %	SI	No	Part. %	SI	No	Part. %	SI	No	Part. %	SI	No
5285 Lodrino	22,4	43	100	22,4	74	71	20,3	106	28	20,3	52	80	72,3	292	152
5286 Osogna	21,0	12	71	21,0	42	46	30,2	95	31	30,2	48	79	72,4	193	95
Distretto di Vallemaggia	22,4	205	512	22,4	273	464	22,2	548	181	22,2	257	464	66,4	1.353	739
5301 Aurigeno	29,2	18	39	29,2	12	46	25,6	36	12	25,6	20	28	61,5	85	42
5302 Avegno	38,5	39	75	38,5	27	86	36,4	78	27	36,4	37	67	80,4	122	118
5303 Bignasco	26,6	9	25	26,6	14	22	29,1	27	14	29,1	11	30	64,5	55	30
5304 Bosco-Gurin	24,6	4	9	24,6	6	7	25,0	9	3	25,0	3	8	50,9	15	11
5305 Broglio	10,4	1	4	10,4	3	2	16,7	5	3	16,7	3	4	57,1	21	6
5306 Brontallo	25,0	–	10	25,0	5	8	24,5	8	3	24,5	6	5	58,0	15	10
5307 Campo Vallemaggia	14,0	–	6	14,0	5	3	19,3	8	3	19,3	3	7	40,0	14	7
5308 Caveragno	20,9	12	52	20,9	22	48	24,1	75	13	24,1	33	49	79,3	146	115
5309 Cerentino	11,1	3	2	11,1	4	2	12,5	6	1	12,5	4	3	33,3	10	7
5310 Cevio	19,5	19	33	19,5	24	28	17,3	34	13	17,3	25	22	74,0	126	43
5311 Coglio	29,2	10	8	29,2	10	7	28,8	14	5	28,8	2	17	64,1	22	18
5312 Fusio	8,5	–	3	8,5	3	1	6,7	1	2	6,7	–	3	48,8	14	6
5313 Giumaglio	15,9	6	15	15,9	8	12	15,7	17	4	15,7	12	9	72,1	53	31
5314 Gordevio	22,0	32	56	22,0	26	64	21,5	63	19	21,5	43	43	67,2	188	76
5315 Linescio	40,4	7	12	40,4	12	9	28,9	14	1	28,9	1	14	37,0	13	7
5316 Lodano	24,5	10	15	24,5	6	20	22,6	17	7	22,6	3	20	56,5	37	20
5317 Maggia	17,3	14	49	17,3	28	35	12,3	32	13	12,3	13	32	62,5	142	64
5318 Menzonio	15,4	5	6	15,4	5	7	13,3	8	2	13,3	6	4	46,4	18	13
5319 Moghegno	27,8	6	40	27,8	27	22	22,5	30	6	22,5	14	22	74,9	88	35
5320 Peccia	16,7	4	20	16,7	15	9	29,2	30	15	29,2	12	33	69,5	66	35
5321 Prato-Sornico	6,2	1	4	6,2	3	2	12,5	6	3	12,5	2	8	50,0	27	8
5322 Someo	18,4	5	29	18,4	8	24	23,2	30	12	23,2	4	36	66,3	76	37
Riepilogo distretti															
Bellinzona	22,1	1.276	3.661	22,1	1.885	3.084	26,2	4.792	1.277	26,2	3.170	2.850	70,8	11.217	4.612
Blenio	18,7	205	469	18,7	334	379	17,5	507	163	17,5	289	389	62,4	1.706	669
Leventina	25,4	349	1.148	25,4	705	808	29,5	1.333	470	29,5	836	963	76,0	3.024	1.383
Locarno	23,5	1.830	5.420	23,5	2.234	5.115	26,5	5.943	2.469	26,5	3.419	4.904	63,8	13.313	6.152
Lugano	25,7	4.390	11.630	25,7	4.627	11.505	30,2	13.974	5.389	30,2	8.444	10.687	67,9	28.783	13.522
Mendrisio	24,2	1.832	4.122	24,2	1.750	4.272	31,5	6.322	1.739	31,5	3.891	4.108	74,9	12.324	6.246
Riviera	16,3	245	607	16,3	344	516	19,2	810	224	19,2	595	440	67,4	2.391	1.057
Vallemaggia	22,4	205	512	22,4	273	464	22,2	548	181	22,2	257	464	66,4	1.353	739

Tab. 2 Votazioni federali nei comuni ticinesi da giugno 1981 a dicembre 1994

N. progressivo (vedi tab. 1)	345			346			347			348			349		
	Part. %	Si	No	Part. %	Si	No	Part. %	Si	No	Part. %	Si	No	Part. %	Si	No
Distretto di Bellinzona	70,8	10.818	4.787	70,8	7.102	8.862	70,8	12.329	3.155	38,1	7.476	1.742	39,1	5.076	4.071
5001 Arbedo-Castione	67,1	770	453	67,1	634	615	67,1	957	247	40,0	567	182	40,0	417	323
5002 Bellinzona	68,1	4.377	1.970	68,1	2.958	3.530	68,1	5.093	1.211	37,8	3.079	656	37,8	1.959	1.748
5003 Cadenazzo	78,2	356	123	78,2	175	303	78,2	367	100	41,9	223	60	41,9	144	139
5004 Camorino	77,7	531	285	77,7	409	431	77,7	640	178	46,4	423	95	46,4	298	219
5005 Giubiasco	75,6	1.835	816	75,6	1.294	1.435	75,6	2.056	565	39,3	1.234	281	39,3	863	642
5006 Gnosca	70,9	131	67	70,9	84	119	70,9	154	44	48,6	116	33	48,6	81	68
5007 Gorduno	75,1	177	97	75,1	115	164	75,1	227	49	46,4	157	27	46,4	125	57
5008 Gudo	71,9	159	49	71,9	82	138	71,9	162	45	44,3	115	30	44,3	64	81
5009 Isole	81,7	207	26	81,7	43	185	81,7	186	39	30,5	74	12	30,5	53	31
5010 Lumino	75,6	323	112	75,6	178	276	75,6	366	80	42,5	232	41	42,5	172	101
5011 Medeglia	61,2	100	44	61,2	53	95	61,2	104	38	37,4	75	17	37,4	59	32
5012 Moleno	60,0	15	11	60,0	16	12	60,0	21	5	30,8	14	1	30,8	8	7
5013 Montecarasso	69,0	486	216	69,0	306	416	69,0	525	166	33,8	306	57	33,8	234	123
5014 Pianezzo	66,2	130	63	66,2	62	136	66,2	150	46	45,8	123	19	45,8	97	44
5015 Preonzo	62,3	149	25	62,3	58	118	62,3	132	40	34,4	75	23	34,4	62	35
5016 Robasacco	63,3	33	13	63,3	22	26	63,3	32	14	48,1	25	12	48,1	16	21
5017 Sant'Antonino	71,1	392	124	71,1	220	301	71,1	401	113	38,4	209	97	38,4	143	157
5018 Sant'Antonio	71,9	53	28	71,9	26	58	71,9	54	28	44,5	44	9	44,5	21	31
5019 Sementina	73,6	594	265	73,6	367	504	73,6	702	147	38,8	385	90	38,8	260	212
Distretto di Blenio	62,4	1.608	705	62,4	1.002	1.361	62,4	1.669	604	30,4	934	251	30,4	700	473
5031 Aquila	64,4	146	69	64,4	106	132	64,4	148	74	33,4	98	23	33,4	58	59
5032 Campo Blenio	62,9	36	5	62,9	14	30	62,9	39	2	40,9	24	3	40,9	22	5
5033 Castro	55,4	16	15	55,4	18	11	55,4	19	8	30,4	11	6	30,4	9	8
5034 Corzonese	58,6	87	38	58,6	52	73	58,6	88	34	33,6	65	9	33,6	46	23
5035 Dongio	51,5	120	59	51,5	78	105	51,5	123	52	34,5	77	23	34,5	51	49
5036 Ghirone	62,8	20	3	62,8	4	23	62,8	11	8	31,1	9	4	31,1	9	4
5037 Largario	75,0	10	1	75,0	3	9	75,0	7	4	25,0	3	1	25,0	-	4
5038 Leontica	59,5	92	35	59,5	68	61	59,5	81	40	29,7	56	12	29,7	46	22
5039 Lottigna	71,7	27	14	71,7	16	25	71,7	21	18	24,6	8	7	24,6	8	7
5040 Ludiano	67,8	95	30	67,8	50	78	67,8	102	17	46,0	74	13	46,0	60	31
5041 Malvaglia	72,6	421	172	72,6	258	348	72,6	452	139	28,1	194	58	28,1	141	108
5042 Marolta	59,5	21	3	59,5	10	13	59,5	20	1	17,3	7	2	17,3	8	1
5043 Olivone	64,3	260	126	64,3	168	218	64,3	263	112	30,0	146	42	30,0	112	73
5044 Ponto Valentino	54,5	60	46	54,5	48	58	54,5	85	20	30,0	50	15	30,0	48	16
5045 Prugiasco	48,2	37	12	48,2	15	35	48,2	28	17	18,1	11	7	18,1	6	13
5046 Semione	40,9	60	38	40,9	40	55	40,9	68	32	21,9	42	17	21,9	35	22
5047 Torre	71,3	100	39	71,3	54	87	71,3	114	26	32,7	59	9	32,7	41	28
Distretto di Leventina	76,0	2.955	1.381	76,0	1.783	2.691	76,0	3.343	981	46,2	2.183	617	46,2	1.630	1.158
5061 Airolo	81,1	651	220	81,1	320	583	81,1	644	224	46,7	385	160	46,7	203	338
5062 Anzonico	64,7	27	13	64,7	17	26	64,7	30	11	43,1	24	6	43,1	22	8
5063 Bedretto	47,6	32	8	47,6	14	26	47,6	25	12	32,9	21	6	32,9	18	10
5064 Bodio	81,6	287	188	81,6	254	224	81,6	394	80	45,5	220	53	45,5	175	95
5065 Calonico	78,8	20	4	78,8	3	23	78,8	17	9	47,1	9	5	47,1	9	7
5066 Calpiogna	73,9	25	9	73,9	3	31	73,9	27	6	51,2	15	7	51,2	12	10
5067 Campello	63,6	11	12	63,6	12	13	63,6	17	6	40,0	13	5	40,0	10	5
5068 Cavagnago	62,4	32	20	62,4	22	34	62,4	43	9	47,7	38	4	47,7	27	13
5069 Chiggiogna	80,0	120	60	80,0	61	127	80,0	138	43	43,8	86	29	43,8	71	42
5070 Chironico	73,3	167	75	73,3	78	178	73,3	197	50	49,6	141	38	49,6	127	53
5071 Dalpe	74,6	46	20	74,6	23	59	74,6	64	12	51,2	53	7	51,2	46	14
5072 Faido	75,4	366	193	75,4	197	373	75,4	398	160	50,5	295	95	50,5	220	173
5073 Giornico	79,3	300	133	79,3	209	238	79,3	350	82	48,1	250	28	48,1	184	94
5074 Mairengo	69,4	58	23	69,4	31	51	69,4	51	29	38,4	35	15	38,4	20	30
5075 Osco	83,1	53	9	83,1	55	8	83,1	44	14	65,3	42	6	65,3	34	14
5076 Personico	61,4	81	48	61,9	45	85	61,9	95	32	31,7	55	18	31,7	43	30
5077 Pollegio	71,2	122	105	71,2	130	97	71,2	168	56	33,5	86	20	33,5	78	29
5078 Prato Leventina	77,2	110	54	77,2	81	93	77,2	145	18	49,6	90	24	49,6	73	36

Tab. 2 **Votazioni federali nei comuni ticinesi da giugno 1981 a dicembre 1994**

N. progressivo (vedi tab.1)	345			346			347			348			349		
	Part. %	Si	No	Part. %	Si	No	Part. %	Si	No	Part. %	Si	No	Part. %	Si	No
5079 Quinto	76,7	397	162	76,7	203	370	76,7	444	106	48,0	285	78	48,0	224	135
5080 Rossura	62,3	20	16	62,3	8	27	62,3	27	8	44,1	19	5	44,1	14	11
5081 Sobrio	64,7	30	9	64,7	17	25	64,7	25	14	47,7	21	8	47,7	20	11
Distretto di Locarno	63,8	12.702	6.321	63,8	9.090	10.514	63,8	13.965	4.939	39,7	9.932	3.000	39,7	6.464	6.418
5091 Ascona	56,7	1.058	442	56,7	632	911	56,7	1.070	424	38,0	793	320	38,0	454	642
5092 Auessio	62,5	23	5	62,5	17	11	62,5	18	6	35,3	17	1	35,3	10	6
5093 Berzona	56,0	10	15	56,0	13	14	56,0	17	7	36,7	12	6	36,7	12	5
5094 Borgnone	55,0	51	26	55,0	30	49	55,0	51	26	21,9	25	10	21,9	12	23
5095 Brione Verzasca	48,4	50	33	48,4	26	51	48,4	63	14	26,5	38	10	26,5	24	25
5096 Brione s/Minusio	65,0	118	74	65,0	94	97	65,0	116	73	47,4	99	46	47,4	66	79
5097 Brissago	64,1	460	298	64,1	405	370	64,1	606	149	37,0	370	92	37,0	244	217
5098 Caviano	54,1	37	20	54,1	30	29	54,1	41	15	26,2	25	8	26,2	18	14
5099 Cavigliano	61,0	108	107	61,0	119	107	61,0	167	52	46,5	148	21	46,5	111	54
5100 Comolengo	51,0	29	41	51,0	53	19	51,0	56	13	25,2	27	8	25,2	37	2
5101 Contone	74,1	147	54	74,1	84	129	74,1	159	41	48,2	120	31	48,2	81	65
5102 Corippo	61,1	14	8	61,1	4	17	61,1	11	8	37,1	10	2	37,1	7	5
5103 Crana	46,7	15	10	46,7	13	13	46,7	20	3	30,5	17	1	30,5	13	5
5104 Cugnasco	65,0	188	75	65,0	123	155	65,0	221	43	39,8	153	31	39,8	90	92
5105 Frasco	39,4	16	10	39,4	12	13	39,4	19	6	20,3	11	2	20,3	10	4
5106 Gerra Gambarogno	60,9	82	51	60,9	59	76	60,9	100	32	43,9	65	28	43,9	46	46
5107 Gerra Verzasca	61,2	202	121	61,2	183	165	61,2	250	76	28,5	133	38	28,5	94	75
5108 Gordola	65,9	786	368	65,9	501	693	65,9	845	289	33,8	498	179	33,8	320	355
5109 Gresso	66,7	28	9	66,7	15	22	66,7	27	10	44,6	23	-	44,6	17	8
5110 Indemini	50,0	15	16	50,0	9	23	50,0	25	6	30,4	18	3	30,4	15	5
5111 Intragna	57,4	216	134	57,4	209	155	57,4	272	83	37,1	179	61	37,1	138	102
5112 Lavertezzo	56,2	148	61	56,2	84	132	56,2	154	48	29,3	93	34	29,3	75	50
5113 Locarno	63,5	3.053	1.528	63,5	2.241	2.458	63,5	3.405	1.128	44,1	2.791	671	44,1	1.777	1.703
5114 Loco	58,1	45	42	58,1	34	53	58,1	64	16	28,7	30	14	28,7	31	14
5115 Losone	68,5	1.315	618	68,5	971	1.021	68,5	1.455	483	37,8	852	329	37,8	562	617
5116 Magadino	74,1	368	162	74,1	262	280	74,1	392	149	42,8	250	85	42,8	174	162
5117 Mergoscia	54,0	27	34	54,0	35	30	54,0	44	12	46,1	50	8	46,1	44	14
5118 Minusio	65,8	1.622	715	65,8	1.099	1.294	65,8	1.609	704	39,0	1.101	399	39,0	730	752
5119 Mosogno	37,5	9	12	37,5	14	9	37,5	18	4	23,3	11	3	23,3	4	9
5120 Muralto	67,9	703	292	67,9	395	632	67,9	684	298	43,6	539	152	43,6	299	400
5121 Orselina	61,9	199	100	61,9	117	194	61,9	220	77	50,0	194	66	50,0	103	153
5122 Palagnedra	45,8	19	11	45,8	18	12	45,8	26	3	32,9	17	5	32,9	18	5
5123 Piazzogna	53,9	57	29	53,9	45	47	53,9	31	57	29,1	34	19	29,1	28	25
5125 Ronco s/Ascona	65,4	184	95	65,4	149	146	65,4	188	93	40,0	127	55	40,0	99	82
5126 Russo	43,3	16	17	43,3	19	18	43,3	23	14	19,8	17	1	19,8	12	6
5127 San Nazzaro	65,4	148	86	65,4	129	118	65,4	169	67	40,1	121	34	40,1	71	82
5128 Sant'Abbondio	67,3	52	17	67,3	18	52	67,3	55	15	47,3	39	13	47,3	29	21
5129 Sonogno	51,4	20	9	51,4	15	18	51,4	25	7	38,2	24	2	38,2	19	8
5130 Tegna	68,0	173	73	68,0	139	122	68,0	195	56	37,3	121	31	37,3	85	60
5131 Tenero-Contra	67,6	374	244	67,6	291	341	67,6	461	154	43,4	336	87	43,4	224	194
5132 Vergeletto	58,8	38	18	58,8	23	33	58,8	39	15	45,5	37	8	45,5	28	14
5133 Verscio	71,0	238	122	71,0	214	158	71,0	273	80	42,7	215	24	42,7	133	105
5134 Vira Gambarogno	70,2	193	81	70,2	104	181	70,2	208	68	42,4	116	57	42,4	77	95
5135 Vogorno	44,9	48	38	44,9	43	46	44,9	73	15	20,1	36	5	20,1	23	18
Distretto di Lugano	67,9	27.790	13.876	67,9	19.212	23.336	67,9	30.119	11.250	38,4	18.210	6.685	38,4	12.951	11.863
5141 Agno	69,7	680	351	69,7	475	586	69,7	678	341	34,5	397	159	34,5	284	268
5142 Agra	78,4	100	47	78,4	59	89	78,4	100	39	48,8	63	35	48,8	52	45
5143 Aranno	63,8	68	35	63,8	40	63	63,8	79	23	35,9	55	5	35,9	35	26
5144 Arogno	62,6	211	130	62,6	187	161	62,6	271	68	32,9	172	29	32,9	145	58
5145 Arosio	74,9	132	40	74,9	68	105	74,9	126	47	36,1	63	23	36,1	42	45
5146 Astano	54,3	72	32	54,3	45	61	54,3	57	46	31,9	47	19	31,9	26	40
5147 Barbengo	67,6	207	117	67,6	163	166	67,6	227	99	40,5	128	83	40,5	101	109
5148 Bedano	79,8	218	127	79,8	175	185	79,8	272	73	39,9	135	57	39,9	132	61

Tab. 2 Votazioni federali nei comuni ticinesi da giugno 1981 a dicembre 1994

N. progressivo (vedi tab.1)	345			346			347			348			349		
	Part. %	Si	No	Part. %	Si	No	Part. %	Si	No	Part. %	Si	No	Part. %	Si	No
5149 Bedigliora	59,2	110	58	59,2	73	101	59,2	119	53	25,9	63	20	25,9	50	31
5150 Bidogno	61,2	71	65	61,2	74	69	61,2	113	24	30,0	61	8	30,0	55	16
5151 Bioggio	78,6	380	187	78,6	216	359	78,6	421	147	43,0	263	78	43,0	173	165
5153 Bironico	77,1	148	50	77,1	73	135	77,1	163	39	32,7	73	25	32,7	53	44
5154 Bissone	65,7	168	88	65,7	100	161	65,7	199	56	36,7	109	45	36,7	73	77
5155 Bogno	59,3	25	21	59,3	24	23	59,3	26	20	36,1	29	2	36,1	27	4
5156 Bosco-Luganese	67,9	59	45	67,9	65	41	67,9	83	19	38,3	56	12	38,3	52	17
5158 Breganzona	68,7	973	477	68,7	691	804	68,7	1.056	402	38,0	633	231	38,0	459	398
5159 Breno	65,2	61	38	65,2	58	44	65,2	67	32	45,0	49	20	45,0	39	30
5160 Brusino-Arsizio	68,2	107	69	68,2	78	103	68,2	122	56	43,3	102	17	43,3	67	49
5161 Cademario	71,0	155	59	71,0	85	137	71,0	152	60	41,4	103	30	41,4	78	55
5162 Cadempino	76,3	255	130	76,3	159	227	76,3	286	87	43,8	159	73	43,8	103	133
5163 Cadro	72,7	297	234	72,7	321	230	72,7	414	123	37,7	218	76	37,7	178	116
5164 Cagiallo	69,7	137	96	69,7	128	109	69,7	200	40	42,9	127	29	42,9	109	49
5165 Camignolo	66,0	159	63	66,0	106	118	66,0	162	55	33,0	86	38	33,0	70	53
5167 Canobbio	79,4	420	307	79,4	385	363	79,4	571	152	44,0	296	139	44,0	253	181
5168 Carabbia	70,0	104	51	70,0	84	80	70,0	124	35	43,2	53	43	43,2	46	51
5169 Carabietta	64,0	19	12	64,0	12	18	64,0	13	16	44,9	21	1	44,9	19	3
5170 Carona	57,7	102	82	57,7	99	91	57,7	146	40	41,2	108	27	41,2	86	53
5171 Caslano	66,6	573	309	66,6	434	488	66,6	632	267	37,8	398	154	37,8	312	243
5173 Certara	27,9	12	8	27,9	6	16	27,9	15	6	19,0	9	2	19,0	9	2
5174 Cimadara	58,1	33	28	58,1	39	22	58,1	40	19	33,0	24	11	33,0	27	9
5175 Cimo	71,3	45	31	71,3	48	29	71,3	53	17	36,5	29	9	36,5	15	23
5176 Comano	79,4	424	246	79,4	350	339	79,4	510	164	48,7	341	114	48,7	255	198
5177 Corticiasca	34,2	12	13	34,2	15	9	34,2	21	3	22,2	12	4	22,2	9	8
5178 Croglio	67,5	224	91	67,5	181	140	67,5	222	92	31,9	116	51	31,9	98	66
5179 Cureggia	73,5	24	8	73,5	13	20	73,5	26	8	50,0	19	6	50,0	10	14
5180 Cureglia	73,3	262	156	73,3	200	226	73,3	330	85	47,2	196	80	47,2	155	120
5181 Curio	61,5	94	51	61,5	58	91	61,5	126	22	43,2	77	29	43,2	42	62
5182 Davesco-Soragno	69,1	285	127	69,1	214	203	69,1	294	108	33,3	147	63	33,3	114	97
5183 Fescoggia	67,2	32	10	67,2	15	28	67,2	28	12	35,2	14	6	35,2	14	7
5184 Gandria	63,8	60	34	63,8	52	42	63,8	68	26	32,9	28	19	32,9	19	27
5185 Gentilino	81,8	418	186	81,8	280	328	81,8	367	233	48,4	301	81	48,4	173	203
5186 Grancia	65,1	56	37	65,1	52	41	65,1	63	29	38,0	41	14	38,0	25	30
5187 Gravesano	72,1	230	114	72,1	163	188	72,1	264	79	37,0	130	57	37,0	89	101
5188 Iseo	70,0	19	8	70,0	14	14	70,0	25	3	65,0	19	7	65,0	17	9
5189 Lamone	73,7	346	118	73,7	212	256	73,7	352	105	42,3	199	86	42,3	162	115
5190 Lopagno	54,5	90	54	54,5	79	73	54,5	97	51	27,3	69	11	27,3	43	38
5191 Lugaggia	76,6	145	89	76,6	134	106	76,6	161	74	42,0	107	30	42,0	91	47
5192 Lugano	62,1	5.879	2.659	62,1	3.541	5.117	62,1	5.819	2.579	36,1	3.654	1.408	36,1	2.414	2.628
5193 Magliaso	65,4	326	127	65,4	216	252	65,4	346	106	37,9	217	62	37,9	122	158
5194 Manno	83,3	239	162	83,3	184	228	83,3	302	92	47,5	200	47	47,5	129	116
5195 Maroggia	71,1	172	77	71,1	107	149	71,1	180	64	48,2	121	61	48,2	82	99
5196 Massagno	73,8	1.438	693	73,8	913	1.240	73,8	1.603	512	39,4	906	282	39,4	598	584
5197 Melano	70,4	248	129	70,4	202	187	70,4	278	102	37,8	152	70	37,8	128	93
5198 Melide	75,7	327	162	75,7	220	286	75,7	381	113	50,9	236	100	50,9	162	177
5199 Mezzovico-Vira	82,2	246	112	82,2	167	205	82,2	264	93	32,6	112	41	32,6	82	73
5200 Migliaglia	51,7	40	29	51,7	35	38	51,7	50	17	27,0	30	14	27,0	23	20
5201 Montagnola	80,2	609	217	80,2	330	518	80,2	565	261	48,4	349	178	48,4	227	296
5202 Monteggio	60,2	186	103	60,2	145	144	60,2	203	86	34,2	109	55	34,2	57	106
5203 Morcote	77,3	162	93	77,3	126	141	77,3	180	68	35,9	90	38	35,9	71	56
5204 Mugena	47,0	31	6	47,0	18	20	47,0	31	6	23,8	15	4	23,8	8	11
5205 Muzzano	72,3	198	111	72,3	174	143	72,3	245	61	43,4	143	50	43,4	102	88
5206 Neggio	68,3	89	52	68,3	49	91	68,3	93	38	44,0	71	24	44,0	53	40
5207 Novaggio	60,1	159	84	60,1	130	125	60,1	190	54	33,5	107	42	33,5	61	88
5208 Origgio	64,1	203	112	64,1	159	164	64,1	225	91	42,4	183	65	42,4	129	113
5209 Pambio-Noranco	65,0	90	34	65,0	66	62	65,0	99	25	38,3	49	29	38,3	37	42
5210 Paradiso	56,1	509	254	56,1	367	425	56,1	534	224	32,7	328	156	32,7	227	260
5211 Pazzallo	58,2	167	103	58,2	160	118	58,2	213	57	35,9	115	56	35,9	88	84

Tab. 2 Votazioni federali nei comuni ticinesi da giugno 1981 a dicembre 1994

N. progressivo (vedi tab.1)	345			346			347			348			349		
	Part. %	Si	No	Part. %	Si	No	Part. %	Si	No	Part. %	Si	No	Part. %	Si	No
5212 Ponte Capriasca	55,9	233	98	55,9	180	160	55,9	229	97	39,7	194	70	39,7	127	133
5213 Ponte Tresa	73,2	241	99	73,2	148	198	73,2	227	110	39,5	137	50	39,5	79	104
5214 Porza	79,1	342	167	79,1	232	290	79,1	343	170	43,6	203	95	43,6	124	176
5215 Pregassona	66,5	1.184	584	66,5	811	997	66,5	1.234	522	35,7	737	277	35,7	526	479
5216 Pura	61,8	213	143	61,8	185	183	61,8	251	102	36,8	171	63	36,8	121	116
5217 Rivera	76,2	419	166	76,2	182	415	76,2	441	144	44,3	277	78	44,3	159	200
5218 Roveredo Capriasca	68,8	31	24	68,8	32	23	68,8	43	10	32,1	19	6	32,1	17	8
5219 Rovio	71,6	145	104	71,6	129	123	71,6	216	34	48,6	147	26	48,6	116	56
5220 Sala Capriasca	62,7	249	170	62,7	222	210	62,7	330	85	36,2	195	75	36,2	162	104
5221 Savosa	76,1	547	254	76,1	312	497	76,1	580	209	43,0	345	111	43,0	241	216
5222 Sessa	68,9	158	85	68,9	122	124	68,9	177	70	38,2	97	47	38,2	84	62
5223 Sigirino	62,4	64	34	62,4	37	61	62,4	66	32	30,9	34	15	30,9	32	17
5224 Sonvico	60,7	352	203	60,7	301	253	60,7	430	112	28,0	192	62	28,0	164	89
5225 Sorengo	72,7	366	170	72,7	210	332	72,7	398	132	43,7	252	72	43,7	169	155
5226 Tesserete	75,9	420	219	75,9	281	376	75,9	459	180	42,4	286	81	42,4	215	154
5227 Torricella-Taverne	71,1	481	219	71,1	335	377	71,1	521	171	33,3	259	94	33,3	203	145
5228 Vaglio	71,7	131	67	71,7	98	103	71,7	141	54	40,1	83	34	40,1	44	72
5229 Valcolla	60,6	127	87	60,6	119	103	60,6	172	42	38,3	131	18	38,3	116	31
5230 Vernate	71,3	87	44	71,3	53	86	71,3	95	38	48,5	73	23	48,5	64	32
5231 Vezia	74,4	395	173	74,4	213	365	74,4	453	116	45,0	275	105	45,0	204	176
5232 Vezio	69,1	61	30	69,1	48	46	69,1	58	29	37,8	35	15	37,8	26	22
5233 Vico-Morcote	56,9	45	34	56,9	40	41	56,9	52	22	38,1	43	9	38,1	32	22
5234 Viganello	65,6	1.252	608	65,6	926	960	65,6	1.347	483	37,8	837	292	37,8	583	540
5235 Villa Luganese	71,4	107	46	71,4	85	72	71,4	114	42	35,7	56	27	35,7	57	26
Distretto di Mendrisio	74,9	11.847	6.428	74,9	9.012	9.630	74,9	13.724	4.505	41,7	8.500	2.335	41,7	6.525	4.268
5241 Arzo	75,8	243	128	75,8	180	200	75,8	297	73	41,3	186	39	41,3	151	72
5242 Balerna	78,6	1.074	598	78,6	860	851	78,6	1.348	328	46,3	878	167	46,3	724	319
5243 Besazio	74,4	128	75	74,4	92	112	74,4	147	56	58,0	136	32	58,0	117	51
5244 Bruzella	62,6	49	29	62,6	31	51	62,6	55	25	38,7	40	8	38,7	35	13
5245 Cabbio	41,3	29	19	41,3	25	23	41,3	32	16	28,5	25	12	28,5	23	14
5246 Caneggio	72,6	83	57	72,6	57	89	72,6	109	23	39,1	71	17	39,1	59	30
5247 Capolago	82,1	231	60	82,1	110	185	82,1	221	73	43,9	110	52	43,9	89	72
5248 Casima	59,5	4	16	59,5	6	14	59,5	9	11	44,4	10	6	44,4	4	12
5249 Castel San Pietro	69,4	462	264	69,4	326	420	69,4	506	218	42,1	363	111	42,1	266	205
5250 Chiasso	74,0	1.985	985	74,0	1.555	1.477	74,0	2.203	740	42,1	1.360	422	42,1	1.051	724
5251 Coldrerio	78,6	671	332	78,6	559	473	78,6	746	266	43,3	476	119	43,3	353	229
5252 Genestrerio	71,3	217	106	71,3	160	164	71,3	235	79	63,8	213	78	63,8	173	118
5253 Ligonetto	73,9	328	214	73,9	271	280	73,9	397	149	38,7	239	61	38,7	192	109
5254 Mendrisio	72,9	1.639	944	72,9	1.193	1.442	72,9	1.926	658	36,2	1.067	313	36,2	756	623
5255 Meride	69,0	98	60	69,0	82	78	69,0	121	31	39,9	68	25	39,9	63	31
5256 Monte	66,0	15	15	66,0	15	16	66,0	22	7	43,4	16	7	43,4	15	8
5257 Morbio Inferiore	75,8	999	512	75,8	719	836	75,8	1.204	327	41,7	713	163	41,7	516	353
5258 Morbio Superiore	71,6	165	90	71,6	107	152	71,6	207	48	45,0	134	37	45,0	100	74
5259 Muggio	61,6	75	39	61,6	50	62	61,6	76	33	33,7	57	6	33,7	47	16
5260 Novazzano	79,5	631	325	79,5	515	456	79,5	694	253	38,6	393	111	38,6	292	208
5262 Rancate	76,4	384	176	76,4	280	297	76,4	415	140	42,7	270	77	42,7	212	134
5263 Riva San Vitale	77,9	586	344	77,9	435	507	77,9	682	233	44,6	424	154	44,6	347	230
5264 Sagno	72,0	70	54	72,0	51	71	72,0	78	44	49,7	67	16	49,7	46	36
5265 Salorino	79,0	157	86	79,0	112	132	79,0	171	73	46,4	111	38	46,4	73	74
5266 Stabio	70,7	646	408	70,7	532	539	70,7	791	265	33,5	421	110	33,5	334	194
5267 Tremona	76,6	101	65	76,6	70	95	76,6	121	44	50,7	74	32	50,7	46	60
5268 Vacallo	80,6	777	427	80,6	619	608	80,6	911	292	44,2	578	122	44,2	441	259
Distretto di Riviera	67,4	2.295	1.111	67,4	1.613	1.881	67,4	2.703	686	34,0	1.476	352	34,0	1.088	740
5281 Biasca	67,6	1.230	568	67,6	937	911	67,6	1.437	346	32,1	761	155	32,1	527	393
5282 Claro	65,7	383	190	65,7	243	336	65,7	440	136	35,6	251	66	35,6	194	121
5283 Cresciano	62,3	122	50	62,3	58	117	62,3	133	37	32,6	70	21	32,6	54	39
5284 Irgna	57,4	82	58	57,4	70	75	57,4	111	29	29,1	59	18	29,1	55	21

Tab. 2 Votazioni federali nei comuni ticinesi da giugno 1981 a dicembre 1994

N. progressivo (vedi tab.1)	345			346			347			348			349		
	Part. %	SI	No	Part. %	SI	No	Part. %	SI	No	Part. %	SI	No	Part. %	SI	No
5285 Lodrino	72,3	295	144	72,3	200	251	72,3	362	69	37,8	212	43	37,8	168	87
5286 Osogna	72,4	183	101	72,4	105	191	72,4	220	69	40,7	123	49	40,7	90	79
Distretto di Vallemaggia	66,4	1.277	712	66,4	995	1.107	66,4	1.498	509	39,4	1.108	216	39,4	801	507
5301 Aurigeno	61,5	83	40	61,5	70	61	61,5	97	24	47,0	79	22	47,0	49	48
5302 Avegno	80,4	114	107	80,4	136	103	80,4	179	48	55,4	147	29	55,4	106	69
5303 Bignasco	64,5	50	31	64,5	47	42	64,5	64	23	41,3	47	9	41,3	27	29
5304 Bosco-Gurin	50,9	13	10	50,9	14	12	50,9	19	6	29,6	11	5	29,6	7	8
5305 Broglio	57,1	19	7	57,1	11	14	57,1	18	6	28,6	13	1	28,6	7	4
5306 Brontallo	58,0	15	7	58,0	12	15	58,0	14	9	43,1	12	9	43,1	9	12
5307 Campo Vallemaggia	40,0	14	3	40,0	5	16	40,0	13	4	32,1	15	2	32,1	15	3
5308 Caveragno	79,3	138	101	79,3	138	118	79,3	179	63	45,0	146	19	45,0	106	55
5309 Cerentino	33,3	7	8	33,3	14	4	33,3	9	7	26,3	13	1	26,3	8	5
5310 Cevio	74,0	116	43	74,0	72	100	74,0	119	43	35,9	87	10	35,9	70	26
5311 Coglio	64,1	22	14	64,1	14	26	64,1	33	5	41,5	24	3	41,5	20	7
5312 Fusio	48,8	13	5	48,8	2	19	48,8	15	4	18,6	7	1	18,6	7	1
5313 Giumaglio	72,1	52	30	72,1	30	52	72,1	60	22	40,0	48	5	40,0	38	15
5314 Gordevio	67,2	176	83	67,2	168	94	67,2	204	51	36,5	107	38	36,5	89	58
5315 Linescio	37,0	11	9	37,0	6	13	37,0	16	3	25,9	11	3	25,9	8	6
5316 Lodano	56,5	31	23	56,5	24	34	56,5	43	13	50,5	43	8	50,5	31	19
5317 Maggia	62,5	141	64	62,5	84	129	62,5	157	49	34,7	110	14	34,7	88	37
5318 Menzonio	46,4	15	15	46,4	17	14	46,4	22	9	31,8	18	3	31,8	13	7
5319 Moghegno	74,9	83	38	74,9	43	83	74,9	79	38	49,2	72	14	49,2	36	45
5320 Peccia	69,5	65	33	69,5	42	61	69,5	55	40	30,3	35	10	30,3	20	25
5321 Prato-Sornico	50,0	21	9	50,0	10	20	50,0	20	11	20,3	9	5	20,3	12	4
5322 Someo	66,3	78	32	66,3	36	77	66,3	83	31	32,2	54	5	32,2	35	24
Riepilogo distretti															
Bellinzona	70,8	10.818	4.787	70,8	7.102	8.862	70,8	12.329	3.155	38,1	7.476	1.742	39,1	5.076	4.071
Blenio	62,4	1.608	705	62,4	1.002	1.361	62,4	1.669	604	30,4	934	251	30,4	700	473
Leventina	76,0	2.955	1.381	76,0	1.783	2.691	76,0	3.343	981	46,2	2.183	617	46,2	1.630	1.158
Locarno	63,8	12.702	6.321	63,8	9.090	10.514	63,8	13.965	4.939	39,7	9.932	3.000	39,7	6.464	6.418
Lugano	67,9	27.790	13.876	67,9	19.212	23.336	67,9	30.119	11.250	38,4	18.210	6.685	38,4	12.951	11.863
Mendrisio	74,9	11.847	6.428	74,9	9.012	9.630	74,9	13.724	4.505	41,7	8.500	2.335	41,7	6.525	4.268
Riviera	67,4	2.295	1.111	67,4	1.613	1.881	67,4	2.703	686	34,0	1.476	352	34,0	1.088	740
Vallemaggia	66,4	1.277	712	66,4	995	1.107	66,4	1.498	509	39,4	1.108	216	39,4	801	507

Tab. 2 **Votazioni federali nei comuni ticinesi da giugno 1981 a dicembre 1994**

N. progressivo (vedi tab.1)	350			351			352			353			354		
	Part. %	Si	No	Part. %	Si	No	Part. %	Si	No	Part. %	Si	No	Part. %	Si	No
Distretto di Bellinzona	39,1	5.339	3.857	44,4	7.219	3.102	44,4	7.343	3.280	44,4	4.028	7.088	47,5	7.497	3.876
5001 Arbedo-Castione	40,0	515	239	41,6	545	242	41,6	675	141	49,5	392	551	49,5	710	254
5002 Bellinzona	37,8	2.246	1.479	48,6	3.322	1.401	48,6	3.150	1.687	45,8	1.716	2.727	45,8	2.904	1.633
5003 Cadenazzo	41,9	132	149	42,3	184	102	42,3	178	117	50,2	92	252	50,2	197	156
5004 Camorino	46,4	303	220	43,0	343	147	43,0	375	119	52,2	213	375	52,2	424	176
5005 Giubiasco	39,3	848	661	40,6	1.066	475	40,6	1.129	466	48,2	670	1.186	48,2	1.260	641
5006 Gnosca	48,6	94	56	48,1	108	37	48,1	110	38	53,5	62	97	53,5	123	42
5007 Gorduno	46,4	92	89	45,8	142	39	45,8	115	71	57,8	62	159	57,8	164	65
5008 Gudo	44,3	77	70	43,4	107	38	43,4	91	55	50,0	55	110	50,0	77	89
5009 Isonne	30,5	33	50	33,8	62	30	33,8	53	44	44,6	47	70	44,6	85	42
5010 Lumino	42,5	164	109	45,9	225	74	45,9	235	70	51,8	108	244	51,8	256	101
5011 Medeglia	37,4	41	46	39,3	59	32	39,3	75	24	42,9	37	60	42,9	74	26
5012 Moleno	30,8	7	8	22,9	5	6	22,9	10	1	45,8	8	13	45,8	20	2
5013 Montecarasso	33,8	192	171	40,7	325	88	40,7	329	109	45,6	161	315	45,6	350	144
5014 Pianezzo	45,8	65	77	44,3	102	31	44,3	93	44	49,3	44	105	49,3	100	49
5015 Preonzo	34,4	52	46	40,4	80	33	40,4	76	40	47,3	35	101	47,3	82	58
5016 Robasacco	48,1	12	24	51,3	21	15	51,3	22	17	47,2	15	27	47,2	31	11
5017 Sant'Antonino	38,4	172	129	39,9	192	133	39,9	255	78	44,4	113	263	44,4	238	144
5018 Sant'Antonio	44,5	23	30	35,4	35	9	35,4	26	20	41,7	15	32	41,7	31	19
5019 Sementina	38,8	271	204	38,8	296	170	38,8	346	139	46,8	183	401	46,8	371	224
Distretto di Blenio	30,4	684	491	39,3	995	498	39,3	1.013	537	39,5	540	956	39,5	816	708
5031 Aquila	33,4	68	55	34,1	81	39	34,1	84	45	34,7	34	90	34,7	71	57
5032 Campo Blenio	40,9	17	10	47,0	13	18	47,0	16	15	45,5	11	19	45,5	10	20
5033 Castro	30,4	13	4	42,6	12	9	42,6	14	9	46,3	12	12	46,3	12	13
5034 Corzoneso	33,6	42	33	36,2	66	18	36,2	43	41	44,1	37	63	44,1	47	52
5035 Dongio	34,5	60	36	36,8	69	37	36,8	61	47	43,8	28	97	43,8	62	65
5036 Ghirone	31,1	10	3	48,8	7	12	48,8	16	5	34,9	3	10	34,9	8	7
5037 Largario	25,0	3	1	52,9	5	4	52,9	6	3	58,8	2	8	58,8	1	9
5038 Leontica	29,7	43	23	41,1	61	25	41,1	70	27	35,2	30	50	35,2	46	36
5039 Lottigna	24,6	8	7	40,0	12	13	40,0	14	11	36,4	8	14	36,4	10	14
5040 Ludiano	46,0	51	38	45,3	70	19	45,3	50	40	53,8	43	62	53,8	54	52
5041 Malvaglia	28,1	136	115	39,9	269	93	39,9	278	91	41,0	130	206	41,0	217	127
5042 Marolta	17,3	7	2	68,2	10	14	68,2	17	12	29,6	8	8	29,6	9	7
5043 Olivone	30,0	98	86	40,1	133	112	40,1	166	83	40,5	110	139	40,5	144	109
5044 Ponto Valentino	30,0	40	24	42,1	57	25	42,1	53	35	37,6	24	52	37,6	42	37
5045 Prugiasco	18,1	6	12	31,8	24	8	31,8	22	12	27,5	13	17	27,5	15	15
5046 Semione	21,9	45	10	24,4	46	16	24,4	38	23	26,2	25	42	26,2	26	40
5047 Torre	32,7	37	32	48,8	60	36	48,8	65	38	43,4	22	67	43,4	42	48
Distretto di Leventina	46,2	1.551	1.234	49,8	1.994	992	49,8	2.014	1.042	51,3	956	2.143	51,3	1.760	1.389
5061 Airolo	46,7	298	242	46,6	322	216	46,6	307	235	48,7	152	400	48,7	219	344
5062 Anzonico	43,1	17	13	53,7	26	10	53,7	27	9	44,8	12	18	44,8	12	18
5063 Bedretto	32,9	15	13	37,2	22	10	37,2	22	10	31,8	11	16	31,8	12	15
5064 Bodio	45,5	172	99	55,6	217	111	55,6	279	61	58,4	120	221	58,4	269	80
5065 Calonico	47,1	4	12	65,7	16	6	65,7	15	8	48,7	7	11	48,7	15	3
5066 Calpiogna	51,2	6	16	46,3	16	2	46,3	10	9	61,0	7	18	61,0	6	19
5067 Campello	40,0	10	8	50,0	14	9	50,0	9	14	39,6	5	14	39,6	10	9
5068 Cavagnago	47,7	27	14	52,4	37	4	52,4	39	3	60,3	16	30	60,3	24	22
5069 Chiggogna	43,8	57	54	50,8	82	46	50,8	82	47	55,1	35	109	55,1	84	60
5070 Chironico	49,6	101	79	46,3	109	50	46,3	124	41	54,9	50	141	54,9	124	71
5071 Dalpe	51,2	33	23	43,9	33	13	43,9	31	22	53,9	14	47	53,9	36	25
5072 Faido	50,5	216	174	51,9	262	151	51,9	257	162	50,8	114	291	50,8	217	192
5073 Giornico	48,1	150	127	58,2	233	100	58,2	265	78	56,1	134	199	56,1	247	93
5074 Mairengo	38,4	24	26	45,8	35	23	45,8	35	23	44,6	14	42	44,6	33	25
5075 Osco	65,3	16	32	66,3	39	12	66,3	16	37	65,1	8	44	65,1	18	36
5076 Personico	31,7	38	34	67,4	100	47	67,4	111	44	34,7	24	57	34,7	61	22
5077 Pollegio	33,5	64	43	38,2	106	17	38,2	99	23	43,2	72	68	43,2	116	27
5078 Prato Leventina	49,6	89	25	46,7	72	40	46,7	76	36	57,3	47	85	57,3	67	68

Tab. 2 Votazioni federali nei comuni ticinesi da giugno 1981 a dicembre 1994

N. progressivo (vedi tab.1)	350			351			352			353			354		
	Part. %	SI	No	Part. %	SI	No	Part. %	SI	No	Part. %	SI	No	Part. %	SI	No
5079 Quinto	48,0	186	175	44,2	217	110	44,2	190	145	51,3	100	283	51,3	171	217
5080 Rossura	44,1	14	12	40,4	14	6	40,4	6	15	45,5	7	17	45,5	5	18
5081 Sobrio	47,7	14	13	51,5	22	9	51,5	14	20	57,4	7	32	57,4	14	25
Distretto di Locarno	39,7	7.623	5.263	40,3	7.684	5.201	40,3	8.455	4.783	47,0	4.903	10.196	47,0	8.241	7.238
5091 Ascona	38,0	596	515	38,0	563	525	38,0	561	565	47,8	365	1.010	47,8	566	832
5092 Auresio	35,3	14	3	30,9	7	9	30,9	14	2	29,4	3	10	29,4	14	1
5093 Berzona	36,7	12	6	36,4	10	9	36,4	12	8	43,6	10	13	43,6	12	10
5094 Borgnone	21,9	19	16	28,6	23	18	28,6	36	7	30,5	12	33	30,5	38	9
5095 Brione Verzasca	26,5	21	26	31,1	38	8	31,1	25	28	31,6	14	40	31,6	26	29
5096 Brione s/Minusio	47,4	96	49	44,6	72	62	44,6	73	62	63,9	54	137	63,9	78	119
5097 Brissago	37,0	284	176	48,9	354	248	48,9	418	202	43,9	197	353	43,9	300	268
5098 Caviano	26,2	24	9	55,6	54	18	55,6	66	8	50,8	30	30	50,8	50	16
5099 Cavigliano	46,5	118	55	52,2	134	58	52,2	136	61	52,0	93	99	52,0	139	58
5100 Comologno	25,2	34	5	30,3	36	6	30,3	43	2	28,3	26	15	28,3	38	3
5101 Contone	48,2	84	65	49,5	99	52	49,5	112	44	47,6	49	99	47,6	97	50
5102 Corippo	37,1	1	11	40,0	4	7	40,0	13	-	41,7	1	13	41,7	10	5
5103 Crana	30,5	11	7	33,3	12	6	33,3	14	5	30,4	10	7	30,4	13	4
5104 Cugnasco	39,8	91	91	43,7	131	75	43,7	139	76	51,4	57	189	51,4	151	107
5105 Frasco	20,3	10	3	38,8	13	8	38,8	21	4	23,9	4	10	23,9	12	4
5106 Gerra Gambarogno	43,9	52	40	34,4	52	16	34,4	35	37	46,6	40	60	46,6	45	57
5107 Gerra Verzasca	28,5	106	64	34,0	123	80	34,0	127	85	42,8	78	175	42,8	147	118
5108 Gordola	33,8	383	287	33,3	368	295	33,3	490	186	41,5	215	616	41,5	528	321
5109 Gresso	44,6	11	12	35,1	15	4	35,1	12	8	31,6	6	12	31,6	7	11
5110 Indemini	30,4	14	7	36,0	27	2	36,0	24	8	29,9	12	10	29,9	14	9
5111 Intragna	37,1	172	68	40,9	164	99	40,9	190	77	45,0	119	158	45,0	182	106
5112 Lavertezzo	29,3	61	66	33,7	76	62	33,7	90	58	42,3	36	149	42,3	91	100
5113 Locarno	44,1	2.045	1.404	38,7	1.788	1.117	38,7	2.018	962	45,6	1.330	2.085	45,6	2.079	1.442
5114 Loco	28,7	29	15	34,6	38	15	34,6	38	16	38,8	23	34	38,8	35	24
5115 Losone	37,8	783	395	42,5	675	633	42,5	963	388	49,7	459	1.094	49,7	861	727
5116 Magadino	42,8	185	146	48,6	224	156	48,6	282	109	53,9	131	297	53,9	287	153
5117 Mergoscia	46,1	37	21	45,4	40	16	45,4	39	19	51,5	16	50	51,5	36	31
5118 Minusio	39,0	900	594	39,1	922	566	39,1	893	631	48,6	621	1.228	48,6	919	971
5119 Mosogno	23,3	13	1	39,0	20	2	39,0	19	4	37,3	15	7	37,3	21	1
5120 Muralto	43,6	339	351	44,0	413	291	44,0	370	349	52,6	234	611	52,6	327	526
5121 Orselina	50,0	142	114	40,7	155	57	40,7	67	144	56,4	67	227	56,4	85	215
5122 Palagnedra	32,9	14	10	51,1	16	25	51,1	38	6	49,3	10	25	49,3	23	12
5123 Piazzogna	29,1	35	18	38,1	38	28	38,1	48	18	45,5	29	52	45,5	58	23
5125 Ronco s/Ascona	40,0	121	59	40,3	114	88	40,3	98	98	49,5	68	172	49,5	105	138
5126 Russo	19,8	7	9	28,6	12	10	28,6	15	9	19,2	5	13	19,2	15	3
5127 San Nazzaro	40,1	83	73	45,9	115	64	45,9	113	66	47,0	47	137	47,0	81	104
5128 Sant'Abbondio	47,3	20	30	50,9	46	11	50,9	26	31	52,3	14	42	52,3	24	34
5129 Sonogno	38,2	14	11	29,9	18	3	29,9	14	7	35,9	7	21	35,9	14	13
5130 Tegna	37,3	107	48	41,0	106	58	41,0	112	51	52,6	55	151	52,6	117	97
5131 Tenero-Contra	43,4	242	176	43,1	236	185	43,1	272	159	48,9	180	296	48,9	275	217
5132 Vergeletto	45,5	27	18	44,4	24	18	44,4	28	15	36,2	3	31	36,2	8	26
5133 Verscio	42,7	166	72	49,2	185	89	49,2	210	74	52,9	89	206	52,9	181	120
5134 Vira Gambarogno	42,4	76	100	48,8	106	90	48,8	119	84	49,7	58	142	49,7	101	106
5135 Vogorno	20,1	24	17	14,8	18	12	14,8	22	10	23,7	11	37	23,7	31	18
Distretto di Lugano	38,4	14.805	10.046	41,6	15.770	11.169	41,6	17.881	9.610	49,3	11.222	20.857	49,3	18.601	14.067
5141 Agno	34,5	331	230	34,1	287	264	34,1	370	196	44,9	244	498	44,9	409	347
5142 Agra	48,8	54	44	45,6	64	29	45,6	51	38	58,5	34	87	58,5	57	64
5143 Aranno	35,9	32	29	39,8	49	19	39,8	45	23	47,8	34	51	47,8	60	25
5144 Arogno	32,9	140	60	39,0	145	78	39,0	184	47	38,8	98	122	38,8	156	71
5145 Arosio	36,1	43	44	36,9	40	45	36,9	45	42	45,5	19	85	45,5	48	56
5146 Astano	31,9	38	28	37,6	42	35	37,6	42	37	40,7	38	50	40,7	34	54
5147 Barbengo	40,5	147	65	41,6	114	106	41,6	159	70	50,4	96	159	50,4	169	94
5148 Bedano	39,9	139	54	49,8	152	97	49,8	186	63	53,0	82	176	53,0	160	103

Tab. 2 **Votazioni federali nei comuni ticinesi da giugno 1981 a dicembre 1994**

N. progressivo (vedi tab.1)	350			351			352			353			354		
	Part. %	SI	No	Part. %	SI	No	Part. %	SI	No	Part. %	SI	No	Part. %	SI	No
5149 Bedigliora	25,9	50	33	31,7	55	38	31,7	67	29	36,3	32	81	36,3	78	35
5150 Bidogno	30,0	49	22	42,7	74	22	42,7	92	8	37,5	55	36	37,5	76	17
5151 Bioggio	43,0	198	140	44,0	215	135	44,0	223	129	54,0	166	272	54,0	232	209
5153 Bironico	32,7	61	37	36,9	66	46	36,9	75	38	46,1	50	94	46,1	85	62
5154 Bissone	36,7	85	69	32,8	78	63	32,8	101	42	41,9	48	140	41,9	112	77
5155 Bogno	36,1	16	15	54,7	21	25	54,7	41	5	26,4	11	12	26,4	17	7
5156 Bosco-Luganese	38,3	40	29	43,6	45	33	43,6	48	29	51,1	24	62	51,1	47	45
5158 Breganzona	38,0	522	339	39,5	530	364	39,5	516	394	49,8	411	768	49,8	620	583
5159 Breno	45,0	39	33	47,3	59	20	47,3	50	27	53,1	35	51	53,1	52	33
5160 Brusino-Arsizio	43,3	72	48	39,1	77	27	39,1	72	36	48,9	48	82	48,9	86	51
5161 Cademario	41,4	70	61	46,6	91	62	46,6	96	59	51,5	38	137	51,5	82	92
5162 Cadempino	43,8	136	99	45,5	130	113	45,5	169	78	52,9	85	199	52,9	177	112
5163 Cadro	37,7	203	93	44,7	215	136	44,7	292	75	51,7	178	238	51,7	301	124
5164 Cagiallo	42,9	103	52	49,1	110	66	49,1	138	43	50,4	65	113	50,4	125	58
5165 Camignolo	33,0	76	48	42,7	110	51	42,7	136	29	42,7	54	112	42,7	127	42
5167 Canobbio	44,0	283	148	51,0	289	213	51,0	407	119	54,3	214	329	54,3	378	184
5168 Carabbia	43,2	67	29	44,9	46	53	44,9	68	33	56,2	41	84	56,2	87	42
5169 Carabietta	44,9	10	11	59,2	15	14	59,2	20	9	62,5	6	24	62,5	13	16
5170 Carona	41,2	93	47	40,0	85	62	40,0	95	52	53,8	80	111	53,8	124	70
5171 Caslano	37,8	318	230	43,1	369	273	43,1	449	209	48,7	307	455	48,7	445	324
5173 Certara	19,0	7	3	26,7	10	5	26,7	13	2	17,9	2	6	17,9	6	2
5174 Cimadara	33,0	23	13	44,9	21	22	44,9	40	8	40,2	18	22	40,2	34	9
5175 Cimo	36,5	19	19	43,5	27	20	43,5	36	10	51,4	21	35	51,4	32	24
5176 Comano	48,7	272	179	51,0	295	181	51,0	324	167	61,1	182	377	61,1	344	233
5177 Corticiasca	22,2	12	5	28,2	18	5	28,2	21	3	29,7	14	8	29,7	18	3
5178 Croglio	31,9	109	55	44,2	121	84	44,2	143	70	51,0	81	169	51,0	153	101
5179 Cureggia	50,0	17	7	50,0	15	10	50,0	16	10	56,9	11	21	56,9	18	15
5180 Cureglia	47,2	164	114	44,6	165	108	44,6	170	104	57,8	64	281	57,8	188	163
5181 Curio	43,2	69	36	40,6	60	40	40,6	83	19	49,4	39	81	49,4	76	47
5182 Davesco-Soragno	33,3	147	65	37,3	170	65	37,3	189	59	48,7	104	211	48,7	213	112
5183 Fescoggia	35,2	12	11	40,9	13	14	40,9	24	5	50,0	5	27	50,0	20	15
5184 Gandria	32,9	20	25	40,0	31	25	40,0	41	15	58,5	30	52	58,5	52	29
5185 Gentilino	48,4	189	188	46,7	205	175	46,7	233	150	62,3	120	398	62,3	260	268
5186 Grancia	38,0	44	12	47,4	41	29	47,4	63	10	53,0	32	44	53,0	51	27
5187 Gravesano	37,0	126	63	40,5	98	113	40,5	149	65	46,0	60	181	46,0	130	114
5188 Iseo	65,0	13	12	58,1	13	12	58,1	18	7	58,5	7	16	58,5	21	3
5189 Lamone	42,3	183	97	42,2	184	95	42,2	208	80	49,1	133	188	49,1	208	123
5190 Lopagno	27,3	53	27	34,3	68	34	34,3	81	22	34,3	44	59	34,3	74	29
5191 Lugaggia	42,0	95	41	50,0	108	54	50,0	129	40	54,2	74	112	54,2	126	66
5192 Lugano	36,1	2.756	2.288	37,1	3.006	2.136	37,1	3.008	2.203	47,2	2.332	4.140	47,2	3.385	3.173
5193 Magliaso	37,9	168	113	41,7	163	138	41,7	179	132	46,5	92	240	46,5	163	170
5194 Manno	47,5	147	98	47,3	155	92	47,3	177	72	56,2	104	192	56,2	201	100
5195 Maroggia	48,2	98	84	47,9	92	86	47,9	116	66	53,8	71	134	53,8	99	107
5196 Massagno	39,4	664	519	42,8	782	506	42,8	721	580	49,4	550	928	49,4	795	712
5197 Melano	37,8	150	69	36,4	128	78	36,4	161	55	51,6	107	190	51,6	179	128
5198 Melide	50,9	200	141	49,2	217	121	49,2	232	111	52,0	118	243	52,0	195	178
5199 Mezzovico-Vira	32,6	84	67	40,3	125	68	40,3	147	51	47,1	67	170	47,1	136	104
5200 Miglieglia	27,0	32	12	40,0	39	23	40,0	54	10	38,7	25	33	38,7	49	9
5201 Montagnola	48,4	307	219	44,7	243	256	44,7	268	235	57,4	135	504	57,4	280	363
5202 Monteggio	34,2	92	70	44,8	91	119	44,8	158	56	45,9	75	133	45,9	134	81
5203 Morcote	35,9	73	56	49,5	97	83	49,5	104	80	51,6	50	140	51,6	90	104
5204 Mugena	23,8	10	8	33,7	15	14	33,7	20	10	25,3	8	14	25,3	17	6
5205 Muzzano	43,4	124	65	46,0	126	76	46,0	138	72	52,0	73	157	52,0	131	108
5206 Neggio	44,0	70	25	42,7	60	33	42,7	55	38	57,1	38	84	57,1	74	51
5207 Novaggio	33,5	96	53	42,6	102	87	42,6	134	63	46,9	70	144	46,9	117	97
5208 Origgio	42,4	176	73	42,4	127	118	42,4	171	80	55,6	123	222	55,6	201	147
5209 Pambio-Noranco	38,3	52	27	45,7	54	52	45,7	78	27	44,1	29	68	44,1	57	44
5210 Paradiso	32,7	287	200	32,8	291	194	32,8	288	204	40,4	229	369	40,4	320	285
5211 Pazzallo	35,9	111	62	39,5	98	100	39,5	136	62	47,4	93	138	47,4	135	97

Tab. 2 Votazioni federali nei comuni ticinesi da giugno 1981 a dicembre 1994

N. progressivo (vedi tab.1)	350			351			352			353			354		
	Part. %	SI	No	Part. %	SI	No	Part. %	SI	No	Part. %	SI	No	Part. %	SI	No
5212 Ponte Capriasca	39,7	181	82	42,8	139	153	42,8	193	103	51,5	120	238	51,5	199	166
5213 Ponte Tresa	39,5	87	97	39,7	104	83	39,7	128	62	46,8	69	155	46,8	130	95
5214 Porza	43,6	166	134	43,9	135	176	43,9	179	135	55,2	92	304	55,2	171	232
5215 Pregassona	35,7	579	438	38,5	617	486	38,5	747	386	48,4	548	863	48,4	868	571
5216 Pura	36,8	137	98	41,1	159	106	41,1	180	91	46,7	101	208	46,7	180	140
5217 Rivera	44,3	175	177	43,1	249	98	43,1	237	119	50,9	92	311	50,9	214	194
5218 Roveredo Capriasca	32,1	18	6	48,7	25	11	48,7	28	10	61,0	30	20	61,0	36	11
5219 Rovio	48,6	109	62	47,3	116	56	47,3	127	48	53,1	73	115	53,1	131	66
5220 Sala Capriasca	36,2	191	81	45,2	202	122	45,2	251	84	45,2	135	187	45,2	241	93
5221 Savosa	43,0	270	184	44,4	251	225	44,4	318	172	54,3	182	401	54,3	316	275
5222 Sessa	38,2	98	45	45,7	115	59	45,7	120	55	47,4	61	117	47,4	113	69
5223 Sigririno	30,9	33	17	38,0	42	19	38,0	43	21	43,6	19	55	43,6	49	26
5224 Sonvico	28,0	168	85	56,9	332	191	56,9	426	121	46,7	166	253	46,7	328	107
5225 Sorengo	43,7	177	146	43,3	211	120	43,3	191	145	52,9	136	282	52,9	212	209
5226 Tesserete	42,4	233	136	55,3	290	201	55,3	337	160	58,1	154	353	58,1	334	187
5227 Torricella-Taverne	33,3	202	148	41,1	253	168	41,1	285	149	46,9	181	319	46,9	334	175
5228 Vaglio	40,1	76	41	52,7	79	74	52,7	120	39	49,2	57	88	49,2	99	48
5229 Valcolla	38,3	99	46	47,3	105	68	47,3	162	22	45,2	89	77	45,2	145	29
5230 Vernate	48,5	62	32	44,1	49	36	44,1	36	54	54,7	27	81	54,7	45	63
5231 Vezia	45,0	213	164	43,0	149	224	43,0	228	145	50,9	151	296	50,9	244	208
5232 Vezio	37,8	31	16	44,0	40	18	44,0	48	11	50,4	18	47	50,4	54	13
5233 Vico-Morcote	38,1	35	20	38,7	33	24	38,7	37	21	48,7	19	50	48,7	34	37
5234 Viganello	37,8	737	393	41,3	765	453	41,3	828	412	50,0	645	793	50,0	912	561
5235 Villa Luganese	35,7	42	40	44,3	63	38	44,3	69	33	49,2	34	85	49,2	73	48
Distretto di Mendrisio	41,7	6.548	4.274	46,4	8.072	3.959	46,4	9.036	3.209	51,7	5.585	7.838	51,7	9.174	4.577
5241 Arzo	41,3	121	104	44,5	158	76	44,5	172	67	53,2	110	182	53,2	160	139
5242 Balerna	46,3	703	339	48,7	749	347	48,7	841	269	55,7	583	662	55,7	867	402
5243 Besazio	58,0	90	80	53,3	107	54	53,3	110	53	52,0	63	95	52,0	79	79
5244 Bruzella	38,7	35	12	44,4	39	16	44,4	51	5	48,8	27	34	48,8	50	11
5245 Cabbio	28,5	19	18	33,6	22	21	33,6	39	6	35,6	15	29	35,6	15	33
5246 Caneggio	39,1	45	46	40,3	70	23	40,3	70	21	46,4	46	53	46,4	73	31
5247 Capolago	43,9	86	74	53,3	125	69	53,3	133	61	53,0	67	132	53,0	130	75
5248 Casima	44,4	6	10	50,0	11	6	50,0	13	4	60,0	13	7	60,0	13	8
5249 Castel San Pietro	42,1	283	189	44,9	349	156	44,9	325	180	54,1	175	398	54,1	342	238
5250 Chiasso	42,1	1.078	696	46,3	1.292	668	46,3	1.459	533	51,8	954	1.228	51,8	1.518	716
5251 Coldrerio	43,3	354	239	53,0	545	203	53,0	605	153	57,7	374	428	57,7	629	205
5252 Genestrerio	63,8	171	115	49,4	134	87	49,4	154	73	54,4	76	171	54,4	166	87
5253 Ligonetto	38,7	192	110	46,7	270	98	46,7	278	94	51,5	188	218	51,5	290	122
5254 Mendrisio	36,2	854	528	39,0	908	557	39,0	1.044	453	45,8	666	1.067	45,8	1.038	734
5255 Meride	39,9	68	28	39,0	70	21	39,0	67	25	39,1	48	44	39,1	64	31
5256 Monte	43,4	19	4	53,9	17	11	53,9	24	4	54,9	17	9	54,9	22	6
5257 Morbio Inferiore	41,7	530	349	48,5	728	293	48,5	773	260	51,2	473	616	51,2	807	301
5258 Morbio Superiore	45,0	86	82	53,7	129	70	53,7	150	57	56,1	63	148	56,1	151	68
5259 Muggio	33,7	31	33	29,4	40	15	29,4	32	23	42,6	37	42	42,6	48	33
5260 Novazzano	38,6	292	213	54,2	484	224	54,2	554	173	53,8	344	359	53,8	547	177
5262 Rancate	42,7	207	138	49,5	257	138	49,5	324	88	53,3	149	272	53,3	298	141
5263 Riva San Vitale	44,6	338	240	46,1	414	181	46,1	461	142	53,0	280	423	53,0	497	223
5264 Sagno	49,7	43	41	49,4	61	27	49,4	68	20	52,8	38	55	52,8	56	38
5265 Salorino	46,4	86	61	55,4	107	69	55,4	117	60	55,7	50	129	55,7	108	71
5266 Stabio	33,5	344	186	40,2	428	218	40,2	537	140	43,8	329	391	43,8	528	216
5267 Tremona	50,7	62	45	47,7	62	37	47,7	62	42	58,1	31	89	58,1	58	68
5268 Vacallo	44,2	405	294	48,8	496	274	48,8	573	203	58,5	369	557	58,5	620	324
Distretto di Riviera	34,0	1.051	778	37,1	1.384	600	37,1	1.580	460	44,2	986	1.414	44,2	1.731	737
5281 Biasca	32,1	577	346	35,2	694	301	35,2	801	220	41,9	532	658	41,9	875	354
5282 Claro	35,6	166	152	35,3	219	92	35,3	236	88	46,7	157	268	46,7	291	139
5283 Cresciano	32,6	39	52	42,8	81	46	42,8	97	31	45,4	51	86	45,4	110	32
5284 Irgna	29,1	49	27	36,3	62	32	36,3	91	7	32,1	46	40	32,1	63	26

Tab. 2 **Votazioni federali nei comuni ticinesi da giugno 1981 a dicembre 1994**

N. progressivo (vedi tab.1)	350			351			352			353			354		
	Part. %	SI	No	Part. %	SI	No	Part. %	SI	No	Part. %	SI	No	Part. %	SI	No
5285 Lodrino	37,8	125	125	39,9	195	74	39,9	213	59	47,6	131	193	47,6	224	107
5286 Osogna	40,7	95	76	45,6	133	55	45,6	142	55	55,8	69	169	55,8	168	79
Distretto di Vallemaggia	39,4	789	522	45,8	954	560	45,8	1.068	501	45,3	437	1.079	45,3	888	679
5301 Aurigeno	47,0	63	36	48,1	60	37	48,1	69	31	47,6	37	59	47,6	61	39
5302 Avegno	55,4	123	52	59,3	117	71	59,3	139	49	58,1	56	128	58,1	113	77
5303 Bignasco	41,3	29	27	55,2	36	34	55,2	52	23	47,8	14	50	47,8	31	33
5304 Bosco-Gurin	29,6	6	9	41,8	14	9	41,8	9	14	40,4	12	9	40,4	9	14
5305 Broglio	28,6	7	6	51,0	10	13	51,0	13	13	38,0	5	12	38,0	8	11
5306 Brontallo	43,1	15	7	39,2	10	8	39,2	11	9	48,0	6	14	48,0	10	14
5307 Campo Vallemaggia	32,1	6	12	41,8	14	7	41,8	9	14	26,2	6	10	26,2	8	7
5308 Caveragno	45,0	106	54	60,9	141	79	60,9	165	67	55,5	51	145	55,5	118	92
5309 Cerentino	26,3	10	5	36,8	12	9	36,8	18	3	30,4	9	8	30,4	10	7
5310 Cevio	35,9	57	38	41,5	66	46	41,5	82	34	37,2	34	68	37,2	73	33
5311 Coglio	41,5	12	15	38,8	19	7	38,8	15	11	57,4	11	26	57,4	19	18
5312 Fusio	18,6	5	3	31,0	8	2	31,0	8	5	40,5	3	14	40,5	6	11
5313 Giumaglio	40,0	22	30	42,1	41	14	42,1	42	14	45,8	18	35	45,8	40	19
5314 Gordevio	36,5	104	43	41,0	111	53	41,0	130	38	43,5	64	112	43,5	102	73
5315 Linescio	25,9	5	7	29,6	12	3	29,6	8	8	19,2	—	9	19,2	2	8
5316 Lodano	50,5	36	15	43,4	28	14	43,4	31	11	54,5	16	39	54,5	41	13
5317 Maggia	34,7	70	54	34,6	82	43	34,6	82	47	43,7	36	124	43,7	85	79
5318 Menzonio	31,8	12	9	42,4	19	9	42,4	21	7	34,7	14	12	34,7	18	7
5319 Moghegno	49,2	37	45	53,3	61	32	53,3	51	46	53,5	22	86	53,5	63	50
5320 Peccia	30,3	28	17	55,8	43	42	55,8	64	22	41,6	13	49	41,6	32	30
5321 Prato-Sornico	20,3	10	6	21,3	9	6	21,3	16	1	19,0	2	10	19,0	10	5
5322 Someo	32,2	26	32	37,0	41	22	37,0	33	34	38,0	8	60	38,0	29	39
Riepilogo distretti															
Bellinzona	39,1	5.339	3.857	44,4	7.219	3.102	44,4	7.343	3.280	44,4	4.028	7.088	47,5	7.497	3.876
Blenio	30,4	684	491	39,3	995	498	39,3	1.013	537	39,5	540	956	39,5	816	708
Leventina	46,2	1.551	1.234	49,8	1.994	992	49,8	2.014	1.042	51,3	956	2.143	51,3	1.760	1.389
Locarno	39,7	7.623	5.263	40,3	7.684	5.201	40,3	8.455	4.783	47,0	4.903	10.196	47,0	8.241	7.238
Lugano	38,4	14.805	10.046	41,6	15.770	11.169	41,6	17.881	9.610	49,3	11.222	20.857	49,3	18.601	14.067
Mendrisio	41,7	6.548	4.274	46,4	8.072	3.959	46,4	9.036	3.209	51,7	5.585	7.838	51,7	9.174	4.577
Riviera	34,0	1.051	778	37,1	1.384	600	37,1	1.580	460	44,2	986	1.414	44,2	1.731	737
Vallemaggia	39,4	789	522	45,8	954	560	45,8	1.068	501	45,3	437	1.079	45,3	888	679

Tab. 2 **Votazioni federali nei comuni ticinesi da giugno 1981 a dicembre 1994**

N. progressivo (vedi tab.1)	355			356			357			358			359		
	Part. %	Si	No	Part. %	Si	No	Part. %	Si	No	Part. %	Si	No	Part. %	Si	No
Distretto di Bellinzona	47,5	4.634	6.652	34,4	4.177	3.703	62,7	5.305	9.760	62,7	5.456	9.693	32,0	2.251	5.149
5001 Arbedo-Castione	49,5	407	543	33,9	380	251	62,9	513	703	62,9	457	765	25,7	150	339
5002 Bellinzona	45,8	1.838	2.690	28,2	1.393	1.265	59,2	2.162	3.683	59,2	2.094	3.790	24,5	682	1.709
5003 Cadenazzo	50,2	139	205	40,6	126	148	61,3	115	332	61,3	147	304	26,2	51	140
5004 Camorino	52,2	194	402	46,9	304	216	65,0	283	466	65,0	266	488	29,9	114	227
5005 Giubiasco	48,2	759	1.125	32,8	631	608	64,3	930	1.596	64,3	985	1.559	64,2	773	1.506
5006 Gnosca	53,5	47	116	59,1	115	67	68,8	80	138	68,8	65	154	23,5	10	60
5007 Gorduno	57,8	82	144	46,1	105	71	67,6	98	166	67,6	110	156	25,8	35	71
5008 Gudo	50,0	66	99	52,0	67	103	74,9	87	177	74,9	84	181	34,2	43	80
5009 Isole	44,6	79	47	55,2	100	54	73,9	21	193	73,9	40	171	18,6	10	43
5010 Lumino	51,8	154	197	43,8	158	123	70,9	139	334	70,9	146	336	35,3	66	161
5011 Medeglia	42,9	49	49	46,7	54	51	68,3	28	142	68,3	67	103	25,5	11	57
5012 Moleno	45,8	15	7	21,6	9	1	59,3	14	18	59,3	16	16	25,9	7	7
5013 Montecarasso	45,6	202	286	41,6	178	241	62,4	194	487	62,4	197	481	20,4	60	157
5014 Pianezzo	49,3	58	89	50,3	81	65	72,6	51	171	72,6	82	139	34,2	26	77
5015 Preonzo	47,3	69	69	31,5	46	47	65,2	66	125	65,2	76	116	30,8	20	71
5016 Robasacco	47,2	28	14	50,0	26	9	67,9	14	43	67,9	24	32	27,8	8	13
5017 Sant'Antonino	44,4	190	189	36,2	160	147	63,0	181	377	63,0	200	354	25,0	73	144
5018 Sant'Antonio	41,7	25	24	38,2	27	17	63,8	16	57	63,8	19	55	38,2	15	32
5019 Sementina	46,8	233	357	35,4	217	219	65,2	313	552	65,2	381	493	26,0	97	255
Distretto di Blenio	39,5	693	823	36,9	610	785	58,3	688	1.592	58,3	842	1.438	22,7	242	643
5031 Aquila	34,7	67	59	39,5	74	72	63,2	71	168	63,2	68	170	22,7	17	69
5032 Campo Blenio	45,5	10	20	68,1	11	35	73,1	13	35	73,1	11	38	40,3	6	20
5033 Castro	46,3	13	12	47,3	7	19	67,9	21	16	67,9	10	28	29,7	8	11
5034 Corzoneso	44,1	30	68	31,4	27	47	57,1	49	82	57,1	40	87	28,0	15	48
5035 Dongio	43,8	46	78	46,5	58	80	62,4	62	129	62,4	50	141	26,9	23	61
5036 Ghirone	34,9	12	3	47,6	8	12	81,8	5	30	81,8	13	23	34,1	7	6
5037 Largario	58,8	4	5	62,5	4	6	50,0	3	6	50,0	3	6	44,4	5	3
5038 Leontica	35,2	29	53	32,8	44	33	51,9	38	83	51,9	51	72	21,9	13	39
5039 Lottigna	36,4	12	11	38,1	14	8	62,9	18	20	62,9	19	19	39,0	6	17
5040 Ludiano	53,8	45	59	42,9	33	51	65,1	35	92	65,1	35	90	30,7	12	47
5041 Malvaglia	41,0	189	157	39,2	142	174	56,5	127	373	56,5	197	305	20,1	47	126
5042 Marolta	29,6	7	9	48,9	7	15	50,0	5	14	50,0	14	5	21,1	-	7
5043 Olivone	40,5	124	128	31,0	83	105	59,2	111	259	59,2	163	207	23,0	42	101
5044 Ponto Valentino	37,6	25	54	42,2	32	52	54,2	27	83	54,2	29	77	19,3	8	30
5045 Prugiasco	27,5	20	9	13,9	1	14	47,7	13	39	47,7	29	22	10,5	2	10
5046 Semione	26,2	20	47	25,0	38	27	43,3	49	67	43,3	44	71	14,6	24	15
5047 Torre	43,4	40	51	31,9	27	35	67,9	41	96	67,9	66	77	19,1	7	33
Distretto di Leventina	51,3	1.194	1.929	48,8	1.318	1.550	69,8	1.265	3.013	69,8	2.096	2.199	33,2	454	1.527
5061 Airolo	48,7	285	274	47,7	208	317	73,9	192	657	73,9	440	413	31,3	78	279
5062 Anzonico	44,8	7	23	47,7	21	10	66,7	12	32	66,7	20	24	30,8	5	15
5063 Bedretto	31,8	11	16	41,2	14	20	49,4	9	31	49,4	9	32	26,8	7	15
5064 Bodio	58,4	131	212	49,0	158	125	70,7	181	250	70,7	222	213	33,1	54	141
5065 Calonico	48,7	7	11	61,5	13	7	74,3	7	19	74,3	9	17	42,9	4	11
5066 Calpiogna	61,0	10	15	51,3	7	13	80,0	5	26	80,0	10	21	32,5	4	9
5067 Campello	39,6	3	15	55,6	10	11	61,7	9	19	61,7	17	11	50,0	4	19
5068 Cavagnago	60,3	11	35	52,6	11	30	81,1	18	42	81,1	14	46	38,7	6	22
5069 Chiggionna	55,1	42	100	39,3	49	53	66,3	53	123	66,3	96	82	30,6	17	61
5070 Chironico	54,9	76	120	52,8	89	89	70,8	65	184	70,8	132	121	34,6	45	72
5071 Dalpe	53,9	20	40	44,4	24	23	69,0	10	63	69,0	29	46	45,3	7	41
5072 Faido	50,8	139	271	48,8	194	170	71,0	143	428	71,0	281	289	36,8	63	224
5073 Giornico	56,1	121	216	56,0	164	146	69,9	188	225	69,9	204	210	31,4	38	149
5074 Mairengo	44,6	22	36	53,6	30	35	70,5	23	61	70,5	35	48	29,8	6	28
5075 Osco	65,1	22	29	67,0	23	36	76,7	8	58	76,7	14	51	63,9	7	44
5076 Personico	34,7	30	51	36,2	39	44	55,8	36	90	55,8	69	58	19,2	7	34
5077 Pollegio	43,2	54	90	45,8	84	69	54,9	83	110	54,9	84	111	21,1	14	54
5078 Prato Leventina	57,3	32	98	41,7	45	53	73,3	61	115	73,3	84	92	33,6	25	58

Tab. 2 Votazioni federali nei comuni ticinesi da giugno 1981 a dicembre 1994

N. progressivo (vedi tab.1)	355			356			357			358			359		
	Part. %	Si	No	Part. %	Si	No	Part. %	Si	No	Part. %	Si	No	Part. %	Si	No
5079 Quinto	51,3	147	239	50,1	114	257	72,4	133	427	72,4	302	259	37,3	51	222
5080 Rossura	45,5	13	12	57,1	7	24	60,7	10	23	60,7	6	26	43,4	4	15
5081 Sobrio	57,4	11	26	50,8	14	18	76,1	19	30	76,1	19	29	33,8	8	14
Distretto di Locarno	47,0	5.295	10.089	33,4	6.019	4.565	61,7	8.569	11.866	61,7	8.959	11.609	28,2	2.648	6.570
5091 Ascona	47,8	443	948	28,0	422	369	62,2	708	1.096	62,2	911	909	30,2	218	648
5092 Auresio	29,4	10	5	34,6	5	11	62,3	13	20	62,3	5	27	28,3	6	9
5093 Berzona	43,6	1	22	42,9	13	10	61,1	15	18	61,1	10	23	31,5	3	14
5094 Borgnone	30,5	25	21	25,7	22	15	46,8	27	44	46,8	25	47	17,3	10	15
5095 Brione Verzasca	31,6	18	37	28,2	21	24	53,9	23	67	53,9	14	76	17,1	10	18
5096 Brione s/Minusio	63,9	77	120	39,9	74	50	73,2	102	138	73,2	112	128	35,9	26	90
5097 Brissago	43,9	191	373	32,0	259	148	61,9	384	410	61,9	366	431	25,2	104	208
5098 Caviano	50,8	31	31	28,1	28	6	57,9	30	41	57,9	25	48	26,0	13	19
5099 Cavigliano	52,0	63	126	48,7	115	61	70,8	142	125	70,8	68	205	34,8	54	80
5100 Comolugno	28,3	13	28	32,7	42	8	52,2	34	48	52,2	21	61	18,5	15	13
5101 Contone	47,6	50	97	45,0	60	74	71,5	77	150	71,5	78	151	34,3	33	75
5102 Corippo	41,7	6	9	45,5	11	4	47,1	6	10	47,1	2	14	30,6	1	8
5103 Crana	30,4	2	15	20,3	5	7	36,4	9	10	36,4	7	11	10,9	1	4
5104 Cugnasco	51,4	93	158	35,9	79	91	62,2	122	202	62,2	122	202	28,9	47	105
5105 Frasco	23,9	5	10	20,6	13	-	41,2	14	12	41,2	11	16	23,6	8	9
5106 Gerra Gambarogno	46,6	24	78	36,6	34	39	52,1	48	73	52,1	48	73	32,4	22	46
5107 Gerra Verzasca	42,8	103	158	49,7	137	154	63,7	152	245	63,7	168	235	27,6	42	127
5108 Gordola	41,5	388	463	28,2	288	282	57,1	471	747	57,1	580	647	24,7	138	384
5109 Gresso	31,6	7	10	50,0	12	14	53,9	7	20	53,9	9	19	30,8	4	12
5110 Indemini	29,9	8	15	25,0	9	9	56,3	17	28	56,3	6	38	18,1	6	7
5111 Intragna	45,0	104	180	28,0	130	46	63,3	214	195	63,3	158	249	27,9	74	98
5112 Lavertezzo	42,3	93	97	32,8	49	90	56,7	83	193	56,7	116	161	22,1	21	85
5113 Locarno	45,6	1.331	2.185	30,5	1.318	869	57,3	1.851	2.556	57,3	1.870	2.552	23,8	535	1.248
5114 Loco	38,8	12	47	47,8	50	27	62,8	48	55	62,8	21	82	32,5	22	32
5115 Losone	49,7	456	1.118	32,3	601	407	65,2	952	1.163	65,2	1.099	1.037	30,2	250	725
5116 Magadino	53,9	168	265	36,5	146	130	67,9	199	347	67,9	258	286	26,6	62	150
5117 Mergoscia	51,5	18	50	39,3	34	18	53,6	30	45	53,6	30	43	28,7	12	28
5118 Minusio	48,6	600	1.275	35,6	753	596	65,1	1.071	1.469	65,1	1.081	1.481	29,7	313	843
5119 Mosogno	37,3	5	15	32,2	16	2	54,1	18	15	54,1	6	25	24,2	9	6
5120 Muralto	52,6	267	582	42,0	362	315	66,6	413	673	66,6	475	622	35,2	124	443
5121 Orselina	56,4	60	239	42,0	111	102	70,9	119	236	70,9	138	224	43,8	61	164
5122 Palagnedra	49,3	8	29	20,0	10	5	53,3	25	14	53,3	11	29	18,7	4	9
5123 Piazzogna	45,5	42	38	35,7	41	16	58,0	42	60	58,0	43	59	32,4	28	28
5125 Ronco s/Ascona	49,5	100	141	33,5	107	52	59,7	136	159	59,7	135	163	33,3	47	118
5126 Russo	19,2	8	10	25,5	14	9	44,9	16	24	44,9	20	20	12,2	6	5
5127 San Nazzaro	47,0	51	133	35,0	83	52	63,9	117	133	63,9	108	143	30,0	31	87
5128 Sant'Abbondio	52,3	20	38	41,7	23	20	65,4	24	46	65,4	19	51	44,9	13	35
5129 Sonogno	35,9	7	21	30,5	11	12	52,4	19	25	52,4	8	35	24,4	11	6
5130 Tegna	52,6	62	150	39,2	89	71	66,4	148	125	66,4	129	143	34,4	47	97
5131 Tenero-Contra	48,9	138	349	35,0	178	168	63,7	284	361	63,7	290	368	30,4	101	205
5132 Vergeletto	36,2	13	21	41,9	15	19	61,1	7	48	61,1	10	45	30,2	4	22
5133 Verscio	52,9	82	219	36,7	109	92	68,4	211	186	68,4	196	207	28,6	45	123
5134 Vira Gambarogno	49,7	80	126	42,5	95	60	67,3	99	189	67,3	118	168	38,3	56	102
5135 Vogorno	23,7	12	37	17,3	25	11	39,8	42	45	39,8	32	55	15,8	11	20
Distretto di Lugano	49,3	12.248	20.209	35,5	12.713	10.194	64,1	17.241	25.789	64,1	19.811	23.415	64,1	5.345	14.362
5141 Agno	44,9	283	470	32,1	310	213	61,9	420	654	61,9	545	533	26,8	122	334
5142 Agra	58,5	27	90	46,7	52	44	77,4	61	101	77,4	66	98	36,7	24	54
5143 Aranno	47,8	22	63	39,3	36	32	65,4	56	61	65,4	53	63	33,2	18	46
5144 Arogno	38,8	121	103	24,9	87	56	52,1	153	170	52,1	114	214	20,0	52	68
5145 Arosio	45,5	21	86	40,3	50	46	67,5	67	97	67,5	86	80	31,7	21	54
5146 Astano	40,7	36	52	29,7	33	26	56,0	51	70	56,0	48	74	29,4	10	51
5147 Barbengo	50,4	103	157	34,7	123	68	65,6	161	198	65,6	174	186	27,8	48	119
5148 Bedano	53,0	97	166	39,0	123	72	63,9	133	204	63,9	141	199	33,8	49	123

Tab. 2 Votazioni federali nei comuni ticinesi da giugno 1981 a dicembre 1994

N. progressivo (vedi tab.1)	355			356			357			358			359		
	Part. %	SI	No	Part. %	SI	No	Part. %	SI	No	Part. %	SI	No	Part. %	SI	No
5149 Bedigliora	36,3	37	73	28,6	57	26	54,1	77	90	54,1	59	110	20,2	23	41
5150 Bidogno	37,5	39	51	45,5	62	51	55,2	64	79	55,2	43	101	19,5	23	27
5151 Bioggio	54,0	165	272	43,0	207	140	70,3	206	380	70,3	270	320	35,1	93	200
5153 Bironico	46,1	61	85	48,0	76	73	68,4	58	163	68,4	85	133	25,2	19	61
5154 Bissone	41,9	69	121	32,4	85	61	63,7	97	161	63,7	133	124	32,5	25	104
5155 Bogno	26,4	9	15	34,4	24	6	45,5	16	23	45,5	12	28	10,5	6	4
5156 Bosco-Luganese	51,1	27	65	38,4	35	31	63,2	52	70	63,2	51	69	28,0	19	31
5158 Breganzona	49,8	404	789	34,5	462	365	65,0	662	978	65,0	740	916	27,9	198	511
5159 Breno	53,1	36	48	55,8	64	26	72,6	42	77	72,6	32	85	42,1	25	44
5160 Brusino-Arsizio	48,9	38	98	42,0	76	35	68,6	70	131	68,6	92	104	27,3	30	48
5161 Cademario	51,5	67	108	39,5	76	56	65,4	64	155	65,4	105	116	35,6	26	92
5162 Cadempino	52,9	154	132	41,0	93	113	66,8	123	243	66,8	184	183	32,7	35	145
5163 Cadro	51,7	167	254	36,9	203	87	65,1	268	271	65,1	258	288	23,7	62	131
5164 Caglio	50,4	74	107	40,9	98	48	70,3	105	138	70,3	105	143	38,4	37	90
5165 Camignolo	42,7	81	84	43,0	115	53	69,4	101	178	69,4	111	170	23,5	34	62
5167 Canobbio	54,3	263	296	43,4	250	172	70,5	284	461	70,5	371	371	29,7	85	226
5168 Carabbia	56,2	42	88	37,0	56	37	69,5	84	92	69,5	84	91	39,4	25	69
5169 Carabbietta	62,5	13	17	34,6	10	8	76,9	6	34	76,9	20	19	40,4	7	15
5170 Carona	53,8	47	146	33,2	67	56	62,7	128	115	62,7	111	131	34,4	41	91
5171 Caslano	48,7	297	471	34,5	304	204	63,3	438	592	63,3	478	549	31,5	141	372
5173 Certara	17,9	5	3	31,5	13	4	44,0	4	18	44,0	6	14	18,2	1	7
5174 Cimadara	40,2	14	28	23,1	19	5	47,1	20	28	47,1	15	33	11,9	1	9
5175 Cimo	51,4	23	32	31,9	17	16	67,8	43	35	67,8	41	37	27,6	13	17
5176 Comano	61,1	187	384	44,5	257	162	75,3	326	424	75,3	284	467	33,8	100	240
5177 Corticiasca	29,7	12	10	17,3	10	3	40,0	18	16	40,0	17	16	16,5	6	7
5178 Croglio	51,0	132	121	34,7	97	71	63,9	159	163	63,9	159	167	32,0	51	113
5179 Cureggia	56,9	6	26	50,9	13	14	78,6	16	27	78,6	28	16	36,8	7	14
5180 Cureglia	57,8	89	259	40,9	123	125	74,1	210	245	74,1	240	219	39,1	51	179
5181 Curio	49,4	54	71	51,4	76	43	63,1	77	94	63,1	52	120	36,4	32	67
5182 Davesco-Soragno	48,7	142	178	31,5	125	83	67,9	199	261	67,9	240	225	22,5	48	100
5183 Fescoggia	50,0	18	14	47,3	13	21	68,0	23	28	68,0	31	22	32,1	11	13
5184 Gandria	58,5	37	45	34,0	27	22	72,7	42	61	72,7	52	52	31,0	13	31
5185 Gentilino	62,3	161	363	41,6	146	202	74,0	256	371	74,0	345	287	38,2	68	256
5186 Grancia	53,0	40	36	39,0	24	31	64,1	28	64	64,1	50	41	35,0	16	30
5187 Gravesano	46,0	103	140	38,1	117	82	68,9	139	261	68,9	225	177	30,1	47	136
5188 Iseo	58,5	11	13	45,2	14	5	80,0	14	22	80,0	8	27	34,8	3	12
5189 Lamone	49,1	162	168	33,7	133	91	60,8	164	254	60,8	191	229	20,9	34	106
5190 Lopagno	34,3	50	53	26,9	51	29	46,8	60	83	46,8	57	87	19,5	15	43
5191 Lugaggia	54,2	86	102	43,7	79	63	62,4	103	116	62,4	62	157	25,8	33	57
5192 Lugano	47,2	2.524	4.009	29,6	2.031	1.940	59,0	2.955	5.117	59,0	3.560	4.528	28,0	942	2.788
5193 Magliaso	46,5	112	218	36,9	141	121	64,9	189	288	64,9	206	270	33,5	50	193
5194 Manno	56,2	115	187	47,7	167	84	74,5	182	221	74,5	198	207	33,9	39	139
5195 Maroggia	53,8	72	133	40,1	81	65	68,9	98	157	68,9	123	131	31,0	37	79
5196 Massagno	49,4	522	975	40,9	598	601	66,5	797	1.205	66,5	822	1.191	30,8	247	662
5197 Melano	51,6	102	199	41,3	113	129	65,4	165	226	65,4	196	199	25,3	37	114
5198 Melide	52,0	122	245	43,1	159	128	65,3	192	294	65,3	246	241	31,7	64	162
5199 Mezzovico-Vira	47,1	104	134	42,3	127	90	65,6	94	257	65,6	160	191	24,4	26	108
5200 Miglieglia	38,7	28	32	29,0	24	18	53,3	35	45	53,3	23	58	20,3	11	18
5201 Montagnola	57,4	215	426	42,7	214	266	69,7	275	529	69,7	439	369	36,3	97	323
5202 Monteggio	45,9	100	115	35,3	106	56	59,7	115	182	59,7	156	142	30,1	37	101
5203 Morcote	51,6	43	152	34,7	75	56	64,6	88	151	64,6	120	123	32,2	28	85
5204 Mugena	25,3	9	13	32,6	19	10	56,2	16	33	56,2	23	26	27,1	8	18
5205 Muzzano	52,0	65	169	39,8	106	75	70,1	145	185	70,1	150	181	32,4	48	105
5206 Neggio	57,1	33	90	57,4	62	59	70,7	45	103	70,7	64	88	36,7	17	62
5207 Novaggio	46,9	81	131	34,9	95	61	64,9	136	167	64,9	108	196	24,1	42	72
5208 Origgio	55,6	113	234	39,0	154	79	71,5	210	234	71,5	209	242	36,2	73	156
5209 Pambio-Noranco	44,1	35	65	32,9	40	33	63,9	79	75	63,9	89	64	25,6	20	44
5210 Paradiso	40,4	227	374	23,7	192	160	52,5	350	464	52,5	416	401	22,0	91	247
5211 Pazzallo	47,4	78	153	31,9	82	70	60,7	142	147	60,7	158	132	23,9	36	78

Tab. 2 Votazioni federali nei comuni ticinesi da giugno 1981 a dicembre 1994

N. progressivo (vedi tab.1)	355			356			357			358			359		
	Part. %	Si	No	Part. %	Si	No	Part. %	Si	No	Part. %	Si	No	Part. %	Si	No
5212 Ponte Capriasca	51,5	118	243	35,4	134	108	67,1	215	285	67,1	240	264	37,4	75	198
5213 Ponte Tresa	46,8	110	113	31,9	73	78	64,7	92	216	64,7	144	165	30,6	43	101
5214 Porza	55,2	106	293	42,4	152	159	71,4	200	327	71,4	329	204	35,1	43	212
5215 Pregassona	48,4	550	880	29,5	467	397	63,7	821	1.119	63,7	969	978	26,9	196	609
5216 Pura	46,7	119	198	32,9	131	85	62,2	207	219	62,2	214	222	28,5	47	147
5217 Rivera	50,9	130	279	39,9	144	157	69,4	136	423	69,4	205	362	27,5	56	160
5218 Roveredo Capriasca	61,0	20	30	32,9	17	9	67,4	34	26	67,4	22	39	28,9	6	18
5219 Rovio	53,1	56	137	41,1	73	80	72,1	141	138	72,1	117	157	70,8	77	176
5220 Sala Capriasca	45,2	142	191	39,0	170	97	62,9	222	237	62,9	184	278	30,9	88	134
5221 Savosa	54,3	189	400	42,0	231	220	70,7	264	507	70,7	368	411	34,7	84	277
5222 Sessa	47,4	81	99	38,5	89	59	61,5	103	140	61,5	97	151	33,7	49	87
5223 Sigirino	43,6	33	40	34,7	37	19	54,9	38	55	54,9	44	48	20,8	9	27
5224 Sonvico	46,7	219	213	28,0	171	83	62,3	260	320	62,3	289	298	18,4	61	108
5225 Sorengo	52,9	132	285	43,3	152	184	68,0	220	325	68,0	211	334	36,9	90	207
5226 Tesserete	58,1	188	326	49,3	237	187	70,9	209	438	70,9	228	423	37,3	84	252
5227 Torricella-Taverne	46,9	208	297	37,8	235	161	69,1	342	460	69,1	378	428	30,8	102	262
5228 Vaglio	49,2	58	91	45,4	65	53	67,6	85	123	67,6	100	108	30,9	24	68
5229 Valcolla	45,2	96	72	43,2	108	53	55,7	107	114	55,7	87	136	30,4	36	81
5230 Vernate	54,7	25	84	45,8	55	38	70,9	57	93	70,9	55	95	38,4	26	57
5231 Vezia	50,9	172	279	36,9	171	140	66,3	291	302	66,3	300	296	32,5	71	215
5232 Vezio	50,4	26	37	31,5	31	11	64,5	35	51	64,5	37	52	35,0	19	28
5233 Vico-Morcote	48,7	20	52	31,0	28	16	60,8	48	39	60,8	46	39	26,2	14	24
5234 Viganello	50,0	569	894	31,1	501	383	64,2	794	1.103	64,2	917	990	30,6	235	655
5235 Villa Luganese	49,2	49	69	44,8	67	39	62,9	64	92	62,9	90	66	27,1	12	55
Distretto di Mendrisio	51,7	5.224	8.397	51,7	5.475	4.114	37,5	7.420	10.134	65,8	7.290	10.368	65,8	2.443	4.850
5241 Arzo	53,2	116	181	52,7	163	125	73,6	165	247	73,6	137	285	30,5	68	106
5242 Balerna	55,7	471	788	38,3	526	309	65,8	673	830	65,8	554	955	26,0	236	335
5243 Besazio	52,0	47	108	38,5	71	46	68,3	74	128	68,3	82	121	37,4	35	80
5244 Bruzella	48,8	18	41	40,7	32	14	59,8	27	42	59,8	32	38	27,1	14	16
5245 Cabbio	35,6	25	22	18,0	13	9	48,4	11	48	48,4	15	44	13,1	8	6
5246 Caneggio	46,4	37	69	39,8	56	35	60,5	57	81	60,5	48	90	28,1	22	39
5247 Capolago	53,0	85	117	46,7	86	83	70,6	97	171	70,6	115	154	35,4	30	96
5248 Casima	60,0	15	6	53,9	10	11	60,0	15	9	60,0	9	15	43,6	12	4
5249 Castel San Pietro	54,1	225	352	41,7	220	218	69,2	297	462	69,2	319	445	34,1	94	264
5250 Chiasso	51,8	875	1.342	32,4	777	571	64,8	1.248	1.514	64,8	1.199	1.572	27,1	396	723
5251 Coldrerio	57,7	365	450	32,3	241	190	64,2	440	522	64,2	357	599	27,4	142	264
5252 Genestrerio	54,4	109	142	43,2	95	89	64,1	110	188	64,1	130	169	32,9	42	109
5253 Ligonetto	51,5	134	275	39,3	186	118	65,6	241	309	65,6	244	309	29,1	97	142
5254 Mendrisio	45,8	622	1.143	34,2	669	600	60,3	928	1.369	60,3	935	1.367	23,4	249	632
5255 Meride	39,1	28	66	42,4	72	32	55,3	70	68	55,3	44	93	25,4	30	29
5256 Monte	54,9	5	21	50,0	20	4	66,7	22	12	66,7	6	27	49,0	12	10
5257 Morbio Inferiore	51,2	453	639	32,0	341	346	64,8	622	804	64,8	670	763	25,8	165	392
5258 Morbio Superiore	56,1	70	148	34,5	75	57	71,4	129	166	71,4	128	166	33,4	46	91
5259 Muggio	42,6	34	46	47,2	49	38	54,4	22	81	54,4	24	81	30,9	20	39
5260 Novazzano	53,8	302	415	42,5	355	193	66,9	395	507	66,9	350	563	27,7	140	236
5262 Rancate	53,3	160	269	46,7	214	161	68,8	243	331	68,8	247	327	31,9	81	179
5263 Riva San Vitale	53,0	299	423	44,7	311	236	68,6	337	580	68,6	393	531	28,7	148	230
5264 Sagno	52,8	23	72	47,0	53	28	67,6	50	73	67,6	53	74	40,1	24	46
5265 Salorino	55,7	55	123	50,8	78	80	68,4	82	157	68,4	95	144	33,6	26	90
5266 Stabio	43,8	310	415	34,4	334	233	73,1	539	682	73,1	530	702	24,4	143	264
5267 Tremona	58,1	23	100	51,1	71	39	73,6	63	103	73,6	59	108	37,6	24	63
5268 Vacallo	58,5	318	624	38,8	357	249	68,0	463	650	68,0	515	606	31,1	139	365
Distretto di Riviera	44,2	1.051	1.382	34,4	1.074	776	59,9	1.226	2.136	59,9	1.448	1.919	20,3	285	821
5281 Biasca	41,9	513	699	28,5	485	320	57,7	679	1.008	57,7	780	909	18,2	146	369
5282 Claro	46,7	196	230	37,3	194	138	62,0	231	356	62,0	199	388	21,5	60	138
5283 Cresciano	45,4	77	59	36,1	64	49	57,6	40	149	57,6	64	123	22,9	17	57
5284 Irgna	32,1	24	63	27,1	37	29	52,9	67	79	52,9	69	77	11,8	9	20

Tab. 2 Votazioni federali nei comuni ticinesi da giugno 1981 a dicembre 1994

N. progressivo (vedi tab.1)	355			356			357			358			359		
	Part. %	Si	No	Part. %	Si	No	Part. %	Si	No	Part. %	Si	No	Part. %	Si	No
5285 Lodrino	47,6	155	174	52,7	195	163	62,5	125	324	62,5	189	260	23,8	28	135
5286 Osogna	55,8	86	157	42,1	99	77	71,6	84	220	71,6	147	162	29,5	25	102
Distretto di Vallemaggia	45,3	450	1.098	41,1	692	667	66,0	916	1.345	66,0	960	1.327	27,1	268	641
5301 Aurigeno	47,6	33	64	35,0	46	28	64,9	61	83	64,9	60	86	33,0	24	47
5302 Avegno	58,1	49	136	54,5	107	57	77,1	112	133	77,1	103	145	43,7	43	93
5303 Bignasco	47,8	15	50	43,4	26	32	61,6	33	49	61,6	49	35	33,8	8	37
5304 Bosco-Gurin	40,4	7	15	39,3	7	13	61,1	10	23	61,1	10	23	29,6	6	9
5305 Broglio	38,0	4	14	41,8	6	17	70,9	13	25	70,9	17	21	23,6	4	9
5306 Brontallo	48,0	9	15	44,9	5	14	74,5	10	24	74,5	15	20	29,8	8	6
5307 Campo Vallemaggia	26,2	3	13	50,0	12	16	62,0	9	22	62,0	4	25	25,5	6	3
5308 Cavigno	55,5	53	152	38,6	61	83	72,1	132	142	72,1	136	143	23,3	27	57
5309 Cerentino	30,4	9	7	22,8	5	7	43,9	8	16	43,9	10	15	17,9	4	6
5310 Cevio	37,2	26	80	36,2	55	45	61,7	76	97	61,7	71	102	19,4	13	37
5311 Coglio	57,4	11	27	59,1	23	16	74,6	17	32	74,6	18	32	30,0	7	14
5312 Fusio	40,5	–	17	51,2	8	14	59,1	3	22	59,1	5	21	11,9	–	5
5313 Giumaglio	45,8	16	40	47,7	39	17	71,1	33	58	71,1	42	49	20,2	6	18
5314 Gordevio	43,5	54	122	43,8	82	82	63,7	134	122	63,7	94	168	24,9	36	65
5315 Linescio	19,2	1	9	34,0	9	8	48,0	4	20	48,0	6	17	22,9	3	7
5316 Lodano	54,5	16	38	38,8	20	18	70,6	25	51	70,6	25	52	23,9	11	17
5317 Maggia	43,7	45	118	35,4	63	60	63,3	107	139	63,3	115	130	26,6	29	75
5318 Menzorio	34,7	12	14	33,3	9	12	50,0	13	18	50,0	9	23	23,1	6	9
5319 Moghegno	53,5	30	79	38,1	37	45	73,3	56	90	73,3	65	82	34,7	12	57
5320 Peccia	41,6	23	39	46,7	34	34	66,0	22	75	66,0	44	53	24,8	8	21
5321 Prato-Sornico	19,0	7	8	34,2	10	14	61,8	12	32	61,8	19	28	17,1	2	11
5322 Someo	38,0	27	41	38,3	28	35	58,2	26	72	58,2	43	57	24,3	5	38
Riepilogo distretti															
Bellinzona	47,5	4.634	6.652	34,4	4.177	3.703	62,7	5.305	9.760	62,7	5.456	9.693	32,0	2.251	5.149
Blenio	39,5	693	823	36,9	610	785	58,3	688	1.592	58,3	842	1.438	22,7	242	643
Leventina	51,3	1.194	1.929	48,8	1.318	1.550	69,8	1.265	3.013	69,8	2.096	2.199	33,2	454	1.527
Locarno	47,0	5.295	10.089	33,4	6.019	4.565	61,7	8.569	11.866	61,7	8.959	11.609	28,2	2.648	6.570
Lugano	49,3	12.248	20.209	35,5	12.713	10.194	64,1	17.241	25.789	64,1	19.811	23.415	64,1	5.345	14.362
Mendrisio	51,7	5.224	8.397	51,7	5.475	4.114	37,5	7.420	10.134	65,8	7.290	10.368	65,8	2.443	4.850
Riviera	44,2	1.051	1.382	34,4	1.074	776	59,9	1.226	2.136	59,9	1.448	1.919	20,3	285	821
Vallemaggia	45,3	450	1.098	41,1	692	667	66,0	916	1.345	66,0	960	1.327	27,1	268	641

Tab. 2 Votazioni federali nei comuni ticinesi da giugno 1981 a dicembre 1994

N. progressivo (vedi tab.1)	360			361			362			363			364		
	Part. %	Si	No	Part. %	Si	No	Part. %	Si	No	Part. %	Si	No	Part. %	Si	No
Distretto di Bellinzona	32,0	2.136	5.116	32,0	1.989	5.231	32,0	2.068	5.129	32,0	3.986	3.134	32,0	3.441	3.753
5001 Arbedo-Castione	25,7	135	344	25,7	136	345	25,7	135	343	25,7	239	234	25,7	188	298
5002 Bellinzona	24,5	723	1.631	24,5	672	1.670	24,5	729	1.618	24,5	1.248	1.061	24,5	1.122	1.223
5003 Cadenazzo	26,2	50	136	26,2	49	138	26,2	46	137	26,2	112	69	26,2	91	89
5004 Camorino	29,9	122	215	29,9	110	224	29,9	111	218	29,9	184	151	29,9	140	197
5005 Giubiasco	64,2	635	1.589	64,2	581	1.621	64,2	597	1.596	64,2	1.299	890	64,2	1.060	1.123
5006 Gnosca	23,5	11	60	23,5	11	60	23,5	11	59	23,5	42	26	23,5	34	32
5007 Gorduno	25,8	32	75	25,8	28	79	25,8	30	77	25,8	65	42	25,8	51	58
5008 Gudo	34,2	44	76	34,2	39	81	34,2	41	77	34,2	68	49	34,2	52	69
5009 Isole	18,6	8	44	18,6	8	45	18,6	9	43	18,6	25	26	18,6	22	29
5010 Lumino	35,3	64	162	35,3	61	164	35,3	65	161	35,3	110	111	35,3	105	120
5011 Medeglia	25,5	12	53	25,5	9	56	25,5	9	56	25,5	37	28	25,5	30	27
5012 Moleno	25,9	7	7	25,9	7	7	25,9	7	7	25,9	5	5	25,9	4	7
5013 Montecarasso	20,4	66	146	20,4	61	151	20,4	64	147	20,4	131	76	20,4	112	105
5014 Pianezzo	34,2	27	75	34,2	27	75	34,2	25	77	34,2	31	70	34,2	63	39
5015 Preonzo	30,8	17	70	30,8	18	70	30,8	18	70	30,8	57	26	30,8	43	44
5016 Robasacco	27,8	8	13	27,8	7	14	27,8	7	14	27,8	13	9	27,8	16	6
5017 Sant'Antonino	25,0	73	139	25,0	65	148	25,0	64	148	25,0	117	93	25,0	102	118
5018 Sant'Antonio	38,2	11	34	38,2	10	33	38,2	12	33	38,2	13	26	38,2	32	11
5019 Sementina	26,0	91	247	26,0	90	250	26,0	88	248	26,0	190	142	26,0	174	158
Distretto di Blenio	22,7	233	625	22,7	222	628	22,7	227	630	22,7	531	320	22,7	405	465
5031 Aquila	22,7	20	65	22,7	20	66	22,7	18	67	22,7	55	28	22,7	40	44
5032 Campo Blenio	40,3	9	15	40,3	9	15	40,3	8	15	40,3	20	6	40,3	11	15
5033 Castro	29,7	8	11	29,7	8	11	29,7	8	11	29,7	9	7	29,7	9	10
5034 Corzoneso	28,0	18	43	28,0	18	42	28,0	18	43	28,0	39	20	28,0	22	37
5035 Dongio	26,9	19	61	26,9	15	65	26,9	19	61	26,9	56	24	26,9	53	29
5036 Ghirone	34,1	5	6	34,1	2	7	34,1	3	7	34,1	13	2	34,1	9	4
5037 Largarío	44,4	3	5	44,4	3	5	44,4	3	5	44,4	1	7	44,4	1	7
5038 Leontica	21,9	10	38	21,9	11	37	21,9	12	38	21,9	30	15	21,9	30	18
5039 Lottigna	39,0	8	15	39,0	9	14	39,0	9	14	39,0	11	11	39,0	11	12
5040 Ludiano	30,7	10	47	30,7	12	45	30,7	11	46	30,7	34	23	30,7	23	36
5041 Malvaglia	20,1	45	125	20,1	41	126	20,1	41	129	20,1	103	70	20,1	76	101
5042 Marolta	21,1	2	5	21,1	2	4	21,1	2	5	21,1	2	5	21,1	3	3
5043 Olivone	23,0	39	101	23,0	34	104	23,0	37	101	23,0	84	53	23,0	64	76
5044 Ponto Valentino	19,3	8	31	19,3	7	32	19,3	7	32	19,3	16	20	19,3	10	26
5045 Prugiasco	10,5	1	11	10,5	1	11	10,5	2	10	10,5	3	9	10,5	3	9
5046 Semione	14,6	21	13	14,6	23	11	14,6	21	14	14,6	26	12	14,6	21	18
5047 Torre	19,1	7	33	19,1	7	33	19,1	8	32	19,1	29	8	19,1	19	20
Distretto di Leventina	33,2	446	1.507	33,2	418	1.536	33,2	444	1.502	33,2	1.050	865	33,2	961	954
5061 Airolo	31,3	81	274	31,3	74	280	31,3	83	272	31,3	205	134	31,3	184	157
5062 Anzonico	30,8	4	15	30,8	4	16	30,8	4	16	30,8	10	10	30,8	10	10
5063 Bedretto	26,8	7	12	26,8	7	13	26,8	7	12	26,8	9	11	26,8	11	9
5064 Bodio	33,1	46	140	33,1	42	148	33,1	41	147	33,1	114	80	33,1	100	90
5065 Calonico	42,9	2	12	42,9	2	12	42,9	2	12	42,9	7	6	42,9	8	5
5066 Calpiogna	32,5	4	8	32,5	4	8	32,5	4	8	32,5	8	4	32,5	3	9
5067 Campello	50,0	1	21	50,0	2	20	50,0	2	20	50,0	14	8	50,0	14	8
5068 Cavagnago	38,7	7	22	38,7	8	21	38,7	7	22	38,7	20	7	38,7	15	14
5069 Chiggiogna	30,6	17	62	30,6	17	62	30,6	17	62	30,6	42	33	30,6	46	31
5070 Chironico	34,6	34	81	34,6	36	76	34,6	35	78	34,6	63	51	34,6	45	66
5071 Dalpe	45,3	5	42	45,3	5	42	45,3	5	43	45,3	26	20	45,3	11	36
5072 Faido	36,8	66	221	36,8	56	228	36,8	62	219	36,8	100	174	36,8	154	124
5073 Giornico	31,4	49	138	31,4	39	147	31,4	46	140	31,4	114	71	31,4	74	111
5074 Mairengo	29,8	6	28	29,8	7	27	29,8	7	27	29,8	21	14	29,8	13	22
5075 Osco	63,9	5	45	63,9	6	45	63,9	6	44	63,9	39	9	63,9	36	12
5076 Personico	19,2	4	36	19,2	4	36	19,2	5	35	19,2	22	19	19,2	23	18
5077 Pollegio	21,1	11	56	21,1	13	55	21,1	12	56	21,1	45	29	21,1	24	50
5078 Prato Leventina	33,6	27	54	33,6	26	56	33,6	27	53	33,6	42	33	33,6	44	31

Tab. 2 **Votazioni federali nei comuni ticinesi da giugno 1981 a dicembre 1994**

N. progressivo (vedi tab.1)	360			361			362			363			364		
	Part. %	Si	No	Part. %	Si	No	Part. %	Si	No	Part. %	Si	No	Part. %	Si	No
5079 Quinto	37,3	54	216	37,3	52	217	37,3	56	212	37,3	126	134	37,3	132	126
5080 Rossura	43,4	5	14	43,4	6	14	43,4	5	14	43,4	11	8	43,4	7	10
5081 Sobrio	33,8	11	10	33,8	8	13	33,8	11	10	33,8	12	10	33,8	7	15
Distretto di Locarno	28,2	2.662	6.419	28,2	2.472	6.590	28,2	2.597	6.430	28,2	4.742	4.025	28,2	4.377	4.477
5091 Ascona	30,2	218	642	30,2	203	652	30,2	204	652	30,2	423	387	30,2	459	358
5092 Auressio	28,3	7	7	28,3	7	7	28,3	7	7	28,3	10	1	28,3	3	11
5093 Berzona	31,5	4	13	31,5	4	12	31,5	4	12	31,5	13	4	31,5	11	6
5094 Borgnone	17,3	12	13	17,3	11	14	17,3	13	11	17,3	11	14	17,3	9	15
5095 Brione Verzasca	17,1	12	15	17,1	11	16	17,1	11	17	17,1	17	10	17,1	11	13
5096 Brione s/Minusio	35,9	24	90	35,9	26	88	35,9	24	91	35,9	52	61	35,9	51	63
5097 Brissago	25,2	94	212	25,2	90	215	25,2	90	215	25,2	142	162	25,2	134	168
5098 Caviano	26,0	12	19	26,0	11	18	26,0	11	18	26,0	10	19	26,0	12	17
5099 Cavigliano	34,8	55	73	34,8	50	79	34,8	54	74	34,8	49	74	34,8	41	83
5100 Comologno	18,5	15	12	18,5	14	14	18,5	16	11	18,5	12	13	18,5	4	22
5101 Contone	34,3	25	80	34,3	23	79	34,3	26	76	34,3	68	37	34,3	53	51
5102 Corippo	30,6	1	7	30,6	1	7	30,6	1	7	30,6	9	2	30,6	8	3
5103 Crana	10,9	1	4	10,9	1	4	10,9	1	4	10,9	2	3	10,9	-	6
5104 Cugnasco	28,9	45	103	28,9	39	108	28,9	45	102	28,9	75	70	28,9	58	81
5105 Frasco	23,6	7	10	23,6	7	10	23,6	7	10	23,6	11	6	23,6	6	11
5106 Gerra Gambarogno	32,4	19	45	32,4	15	49	32,4	17	46	32,4	39	25	32,4	35	29
5107 Gerra Verzasca	27,6	42	125	27,6	43	121	27,6	46	119	27,6	86	70	27,6	82	77
5108 Gordola	24,7	137	379	24,7	128	389	24,7	147	366	24,7	304	196	24,7	246	252
5109 Gresso	30,8	4	11	30,8	3	12	30,8	2	13	30,8	7	9	30,8	6	10
5110 Indemini	18,1	6	7	18,1	6	7	18,1	6	6	18,1	4	8	18,1	3	9
5111 Intragna	27,9	78	91	27,9	64	104	27,9	76	93	27,9	75	91	27,9	66	97
5112 Lavertezzo	22,1	25	80	22,1	21	84	22,1	23	79	22,1	55	48	22,1	48	57
5113 Locarno	23,8	519	1.223	23,8	497	1.246	23,8	508	1.225	23,8	951	745	23,8	854	874
5114 Loco	32,5	20	34	32,5	20	35	32,5	21	33	32,5	24	25	32,5	20	33
5115 Losone	30,2	263	696	30,2	244	718	30,2	249	702	30,2	535	389	30,2	479	458
5116 Magadino	26,6	59	151	26,6	47	161	26,6	54	156	26,6	111	90	26,6	93	103
5117 Mergoscia	28,7	12	28	28,7	11	29	28,7	11	29	28,7	24	14	28,7	20	18
5118 Minusio	29,7	321	830	29,7	292	858	29,7	317	832	29,7	559	544	29,7	556	560
5119 Mosogno	24,2	11	4	24,2	9	6	24,2	9	6	24,2	3	12	24,2	4	9
5120 Muralto	35,2	124	441	35,2	111	452	35,2	120	444	35,2	278	265	35,2	291	268
5121 Orselina	43,8	74	150	43,8	64	158	43,8	64	157	43,8	118	91	43,8	108	100
5122 Palagnedra	18,7	4	9	18,7	7	6	18,7	5	8	18,7	-	7	18,7	1	10
5123 Piazzogna	32,4	26	28	32,4	25	29	32,4	26	28	32,4	26	27	32,4	24	28
5125 Ronco s/Ascona	33,3	49	115	33,3	44	119	33,3	45	115	33,3	81	78	33,3	84	80
5126 Russo	12,2	6	5	12,2	6	4	12,2	7	3	12,2	8	3	12,2	4	7
5127 San Nazzaro	30,0	32	84	30,0	33	83	30,0	37	79	30,0	60	55	30,0	55	60
5128 Sant'Abbondio	44,9	18	29	44,9	18	29	44,9	16	31	44,9	23	23	44,9	30	16
5129 Sonogno	24,4	9	5	24,4	9	4	24,4	8	4	24,4	9	6	24,4	9	6
5130 Tegna	34,4	53	89	34,4	48	94	34,4	56	86	34,4	88	49	34,4	73	67
5131 Tenero-Contra	30,4	103	197	30,4	98	202	30,4	97	203	30,4	174	116	30,4	141	151
5132 Vergeletto	30,2	6	20	30,2	5	21	30,2	5	21	30,2	14	12	30,2	15	11
5133 Verscio	28,6	47	119	28,6	47	118	28,6	49	115	28,6	81	83	28,6	87	76
5134 Vira Gambarogno	38,3	53	103	38,3	49	108	38,3	53	102	38,3	82	71	38,3	70	87
5135 Vogorno	15,8	10	21	15,8	10	21	15,8	9	22	15,8	19	10	15,8	13	16
Distretto di Lugano	29,8	5.483	13.950	29,8	5.098	14.309	29,8	5.355	14.033	29,8	10.545	8.253	29,8	9.794	9.381
5141 Agno	26,8	123	323	26,8	110	336	26,8	116	326	26,8	219	207	26,8	216	217
5142 Agra	36,7	24	54	36,7	22	55	36,7	22	55	36,7	39	32	36,7	37	39
5143 Aranno	33,2	15	49	33,2	17	47	33,2	20	44	33,2	38	26	33,2	34	30
5144 Arogno	20,0	52	68	20,0	49	70	20,0	49	70	20,0	56	56	20,0	38	76
5145 Arosio	31,7	20	55	31,7	15	60	31,7	19	56	31,7	33	36	31,7	41	29
5146 Astano	29,4	15	46	29,4	15	46	29,4	24	36	29,4	24	36	29,4	31	31
5147 Barbengo	27,8	50	111	27,8	46	117	27,8	49	111	27,8	83	77	27,8	60	102
5148 Bedano	33,8	60	109	33,8	51	118	33,8	53	114	33,8	101	70	33,8	80	88

Tab. 2 **Votazioni federali nei comuni ticinesi da giugno 1981 a dicembre 1994**

N. progressivo (vedi tab.1)	360			361			362			363			364		
	Part. %	SI	No	Part. %	SI	No	Part. %	SI	No	Part. %	SI	No	Part. %	SI	No
5149 Bedigliora	20,2	23	41	20,2	24	40	20,2	22	42	20,2	24	35	20,2	20	42
5150 Bidogno	19,5	23	25	19,5	24	24	19,5	23	25	19,5	21	26	19,5	10	41
5151 Bioggio	35,1	91	197	35,1	93	193	35,1	88	201	35,1	149	132	35,1	136	148
5153 Bironico	25,2	19	60	25,2	15	63	25,2	12	65	25,2	48	33	25,2	40	41
5154 Bissone	32,5	25	102	32,5	20	108	32,5	24	103	32,5	66	58	32,5	57	69
5155 Bogno	10,5	5	5	10,5	5	5	10,5	5	5	10,5	6	4	10,5	3	7
5156 Bosco-Luganese	28,0	19	30	28,0	20	29	28,0	19	30	28,0	24	24	28,0	27	22
5158 Breganzona	27,9	217	478	27,9	188	509	27,9	215	477	27,9	405	270	27,9	348	345
5159 Breno	42,1	27	41	42,1	26	42	42,1	25	43	42,1	32	35	42,1	28	38
5160 Brusino-Arsizio	27,3	28	45	27,3	26	48	27,3	28	45	27,3	37	35	27,3	32	40
5161 Cademario	35,6	30	88	35,6	25	94	35,6	26	91	35,6	66	45	35,6	63	51
5162 Cadempino	32,7	35	141	32,7	33	144	32,7	29	147	32,7	111	65	32,7	100	74
5163 Cadro	23,7	62	125	23,7	56	132	23,7	61	126	23,7	100	87	23,7	90	104
5164 Cagiallo	38,4	40	87	38,4	36	92	38,4	36	91	38,4	45	70	38,4	53	68
5165 Camignolo	23,5	29	67	23,5	32	64	23,5	30	66	23,5	53	43	23,5	38	57
5167 Canobbio	29,7	94	213	29,7	74	232	29,7	78	227	29,7	178	115	29,7	149	152
5168 Carabbia	39,4	27	85	39,4	23	69	39,4	25	67	39,4	50	45	39,4	40	57
5169 Carabietta	40,4	6	16	40,4	6	16	40,4	6	16	40,4	11	9	40,4	12	11
5170 Carona	34,4	43	88	34,4	43	88	34,4	42	90	34,4	61	65	34,4	57	64
5171 Caslano	31,5	132	373	31,5	126	384	31,5	139	371	31,5	246	237	31,5	229	273
5173 Certara	18,2	4	4	18,2	4	4	18,2	1	7	18,2	5	3	18,2	4	4
5174 Cimadera	11,9	1	9	11,9	1	9	11,9	1	9	11,9	4	6	11,9	1	10
5175 Cimo	27,6	12	18	27,6	10	20	27,6	12	17	27,6	20	9	27,6	16	13
5176 Comano	33,8	100	236	33,8	94	241	33,8	93	237	33,8	183	136	33,8	159	169
5177 Corticiasca	16,5	6	7	16,5	6	7	16,5	6	7	16,5	1	12	16,5	2	9
5178 Croglio	32,0	48	110	32,0	50	110	32,0	49	109	32,0	92	60	32,0	92	60
5179 Cureggia	36,8	6	15	36,8	6	15	36,8	6	15	36,8	10	7	36,8	14	5
5180 Cureglia	39,1	62	164	39,1	44	180	39,1	59	164	39,1	119	103	39,1	113	112
5181 Curio	36,4	37	61	36,4	30	67	36,4	32	67	36,4	44	47	36,4	43	53
5182 Davesco-Soragno	22,5	57	87	22,5	57	88	22,5	57	89	22,5	76	62	22,5	62	85
5183 Fescoggia	32,1	7	15	32,1	8	14	32,1	6	16	32,1	8	10	32,1	11	11
5184 Gandria	31,0	10	34	31,0	9	34	31,0	9	34	31,0	22	22	31,0	16	28
5185 Gentilino	38,2	71	247	38,2	71	251	38,2	71	247	38,2	182	123	38,2	175	135
5186 Grancia	35,0	14	32	35,0	14	32	35,0	15	31	35,0	23	23	35,0	21	23
5187 Gravesano	30,1	52	129	30,1	47	134	30,1	47	134	30,1	99	75	30,1	94	83
5188 Iseo	34,8	4	11	34,8	4	11	34,8	4	11	34,8	2	13	34,8	3	12
5189 Lamone	20,9	35	102	20,9	31	106	20,9	31	107	20,9	74	61	20,9	66	75
5190 Lopagno	19,5	11	47	19,5	9	49	19,5	10	48	19,5	31	25	19,5	24	33
5191 Lugaggia	25,8	37	50	25,8	30	56	25,8	33	53	25,8	32	48	25,8	38	45
5192 Lugano	28,0	953	2.729	28,0	869	2.810	28,0	943	2.739	28,0	2.103	1.468	28,0	2.022	1.629
5193 Magliaso	33,5	54	185	33,5	52	186	33,5	53	185	33,5	122	109	33,5	123	114
5194 Manno	33,9	48	130	33,9	40	138	33,9	41	136	33,9	116	60	33,9	85	89
5195 Maroggia	31,0	37	78	31,0	38	77	31,0	38	77	31,0	63	49	31,0	62	51
5196 Massagno	30,8	248	652	30,8	224	670	30,8	294	605	30,8	504	368	30,8	491	402
5197 Melano	25,3	49	99	25,3	41	106	25,3	45	102	25,3	88	61	25,3	72	78
5198 Melide	31,7	66	159	31,7	60	162	31,7	64	160	31,7	124	94	31,7	103	116
5199 Mezzovico-Vira	24,4	29	103	24,4	28	101	24,4	27	104	24,4	73	56	24,4	59	70
5200 Migliaglia	20,3	11	18	20,3	11	18	20,3	11	18	20,3	17	10	20,3	15	14
5201 Montagnola	36,3	94	320	36,3	94	319	36,3	94	316	36,3	225	176	36,3	236	167
5202 Monteggio	30,1	36	100	30,1	33	102	30,1	34	102	30,1	60	80	30,1	58	76
5203 Morcote	32,2	32	83	32,2	28	86	32,2	29	85	32,2	66	43	32,2	64	46
5204 Mugena	27,1	9	17	27,1	9	17	27,1	10	16	27,1	15	9	27,1	13	12
5205 Muzzano	32,4	48	103	32,4	49	102	32,4	52	99	32,4	77	72	32,4	79	70
5206 Neggio	36,7	14	63	36,7	10	66	36,7	12	64	36,7	42	31	36,7	40	34
5207 Novaggio	24,1	39	73	24,1	36	78	24,1	36	76	24,1	49	60	24,1	56	54
5208 Origgio	36,2	72	155	36,2	65	162	36,2	62	165	36,2	111	95	36,2	103	121
5209 Pambio-Noranco	25,6	16	47	25,6	15	47	25,6	21	42	25,6	35	27	25,6	32	30
5210 Paradiso	22,0	88	242	22,0	77	252	22,0	85	245	22,0	183	142	22,0	184	148
5211 Pazzallo	23,9	35	79	23,9	33	81	23,9	32	82	23,9	65	45	23,9	53	57

Tab. 2 Votazioni federali nei comuni ticinesi da giugno 1981 a dicembre 1994

N. progressivo (vedi tab.1)	360			361			362			363			364		
	Part. %	Si	No	Part. %	Si	No	Part. %	Si	No	Part. %	Si	No	Part. %	Si	No
5212 Ponte Capriasca	37,4	69	194	37,4	64	200	37,4	70	192	37,4	137	122	37,4	159	105
5213 Ponte Tresa	30,6	39	104	30,6	35	106	30,6	37	105	30,6	86	45	30,6	74	56
5214 Porza	35,1	48	207	35,1	43	211	35,1	44	210	35,1	135	113	35,1	133	118
5215 Pregassona	26,9	210	585	26,9	199	599	26,9	204	592	26,9	452	314	26,9	431	360
5216 Pura	28,5	47	144	28,5	43	148	28,5	44	147	28,5	86	95	28,5	86	100
5217 Rivera	27,5	51	160	27,5	47	163	27,5	49	161	27,5	116	85	27,5	106	104
5218 Roveredo Capriasca	28,9	6	18	28,9	6	18	28,9	6	18	28,9	15	6	28,9	13	10
5219 Rovio	70,8	78	173	70,8	70	180	70,8	69	182	70,8	125	116	70,8	93	147
5220 Sala Capriasca	30,9	88	134	30,9	83	138	30,9	86	134	30,9	112	93	30,9	99	113
5221 Savosa	34,7	88	269	34,7	81	274	34,7	87	268	34,7	202	150	34,7	173	185
5222 Sessa	33,7	45	92	33,7	43	93	33,7	45	91	33,7	64	63	33,7	59	68
5223 Sigririno	20,8	8	28	20,8	8	27	20,8	8	28	20,8	13	21	20,8	10	24
5224 Sonvico	18,4	62	106	18,4	57	109	18,4	61	107	18,4	73	89	18,4	60	103
5225 Sorengo	36,9	91	204	36,9	76	217	36,9	86	206	36,9	180	102	36,9	172	119
5226 Tesserete	37,3	85	244	37,3	81	246	37,3	84	243	37,3	170	145	37,3	182	144
5227 Torricella-Taverne	30,8	112	245	30,8	176	182	30,8	109	248	30,8	216	132	30,8	185	169
5228 Vaglio	30,9	26	64	30,9	24	66	30,9	24	66	30,9	31	53	30,9	37	54
5229 Valcolla	30,4	39	76	30,4	36	80	30,4	38	77	30,4	45	69	30,4	40	76
5230 Vernate	38,4	27	56	38,4	25	58	38,4	32	51	38,4	36	41	38,4	36	44
5231 Vezia	32,5	77	207	32,5	78	207	32,5	76	208	32,5	171	110	32,5	143	138
5232 Vezio	35,0	15	29	35,0	13	31	35,0	14	30	35,0	33	12	35,0	29	17
5233 Vico-Morcote	26,2	12	24	26,2	14	23	26,2	12	24	26,2	19	17	26,2	20	16
5234 Viganello	30,6	263	617	30,6	231	642	30,6	250	630	30,6	495	365	30,6	446	422
5235 Villa Luganese	27,1	11	55	27,1	8	58	27,1	10	55	27,1	42	22	27,1	35	30
Distretto di Mendrisio	27,9	2.483	4.696	27,9	2.310	4.874	27,9	2.340	4.827	27,9	3.970	3.124	27,9	3.397	3.716
5241 Arzo	30,5	65	103	30,5	59	109	30,5	67	102	30,5	99	79	30,5	89	80
5242 Balerna	26,0	231	337	26,0	228	336	26,0	228	336	26,0	273	285	26,0	237	325
5243 Besazio	37,4	36	78	37,4	29	83	37,4	33	79	37,4	69	43	37,4	69	45
5244 Bruzella	27,1	15	14	27,1	14	14	27,1	15	14	27,1	12	16	27,1	5	23
5245 Cabbio	13,1	9	5	13,1	9	5	13,1	9	5	13,1	7	7	13,1	9	5
5246 Caneggio	28,1	19	41	28,1	17	43	28,1	18	40	28,1	31	29	28,1	27	34
5247 Capolago	35,4	28	96	35,4	28	98	35,4	23	102	35,4	80	51	35,4	63	64
5248 Casima	43,6	12	4	43,6	12	4	43,6	12	4	43,6	4	12	43,6	5	10
5249 Castel San Pietro	34,1	108	243	34,1	97	253	34,1	99	253	34,1	236	124	34,1	175	172
5250 Chiasso	27,1	392	701	27,1	359	740	27,1	373	723	27,1	621	461	27,1	561	536
5251 Coldrerio	27,4	138	265	27,4	126	272	27,4	131	272	27,4	214	171	27,4	189	204
5252 Genestrerio	32,9	41	108	32,9	37	112	32,9	38	109	32,9	75	73	32,9	83	65
5253 Ligornetto	29,1	72	161	29,1	70	165	29,1	76	159	29,1	128	106	29,1	92	138
5254 Mendrisio	23,4	241	630	23,4	234	640	23,4	234	635	23,4	516	341	23,4	434	427
5255 Meride	25,4	28	26	25,4	28	25	25,4	27	25	25,4	24	30	25,4	18	34
5256 Monte	49,0	10	9	49,0	10	9	49,0	10	9	49,0	11	9	49,0	9	13
5257 Morbio Inferiore	25,8	194	359	25,8	183	372	25,8	173	375	25,8	304	227	25,8	239	303
5258 Morbio Superiore	33,4	42	88	33,4	41	90	33,4	39	89	33,4	81	54	33,4	63	66
5259 Muggio	30,9	20	39	30,9	21	38	30,9	21	38	30,9	30	26	30,9	24	33
5260 Novazzano	27,7	149	217	27,7	132	232	27,7	135	230	27,7	187	176	27,7	174	192
5262 Rancate	31,9	82	176	31,9	74	184	31,9	74	185	31,9	149	107	31,9	113	143
5263 Riva San Vitale	28,7	167	203	28,7	142	231	28,7	142	229	28,7	218	154	28,7	191	172
5264 Sagno	40,1	27	43	40,1	29	40	40,1	27	43	40,1	39	30	40,1	34	33
5265 Salorino	33,6	28	86	33,6	27	87	33,6	26	88	33,6	53	53	33,6	50	60
5266 Stabio	24,4	147	257	24,4	138	269	24,4	144	260	24,4	222	185	24,4	181	217
5267 Tremona	37,6	27	61	37,6	26	62	37,6	27	61	37,6	34	48	37,6	36	49
5268 Vacallo	31,1	155	346	31,1	140	361	31,1	139	362	31,1	253	227	31,1	227	273
Distretto di Riviera	20,3	297	783	20,3	268	801	20,3	278	790	20,3	632	442	20,3	460	639
5281 Biasca	18,2	162	342	18,2	148	352	18,2	156	345	18,2	288	215	18,2	207	307
5282 Claro	21,5	54	139	21,5	48	142	21,5	44	144	21,5	115	70	21,5	84	102
5283 Cresciano	22,9	18	52	22,9	17	52	22,9	17	52	22,9	42	31	22,9	36	37
5284 Iragna	11,8	8	20	11,8	8	20	11,8	8	20	11,8	17	12	11,8	11	22

Tab. 2 Votazioni federali nei comuni ticinesi da giugno 1981 a dicembre 1994

N. progressivo (vedi tab.1)	360			361			362			363			364		
	Part. %	SI	No	Part. %	SI	No	Part. %	SI	No	Part. %	SI	No	Part. %	SI	No
5285 Lodrino	23,8	29	132	23,8	24	135	23,8	28	132	23,8	102	60	23,8	76	88
5286 Osogna	29,5	26	98	29,5	23	100	29,5	25	97	29,5	68	54	29,5	46	83
Distretto di Vallemaggia	27,1	264	621	27,1	251	633	27,1	251	631	27,1	449	393	27,1	390	450
5301 Aurigeno	33,0	21	47	33,0	18	50	33,0	19	49	33,0	34	27	33,0	34	31
5302 Avegno	43,7	48	87	43,7	49	86	43,7	47	87	43,7	55	72	43,7	50	75
5303 Bignasco	33,8	7	37	33,8	6	38	33,8	6	38	33,8	22	22	33,8	25	17
5304 Bosco-Gurin	29,6	4	11	29,6	4	11	29,6	5	10	29,6	9	5	29,6	2	11
5305 Broglio	23,6	4	9	23,6	4	9	23,6	4	9	23,6	9	3	23,6	6	3
5306 Brontallo	29,8	6	8	29,8	7	7	29,8	8	6	29,8	9	4	29,8	5	8
5307 Campo Vallemaggia	25,5	6	3	25,5	6	3	25,5	6	3	25,5	3	6	25,5	1	8
5308 Caveragno	23,3	25	54	23,3	25	54	23,3	24	54	23,3	41	30	23,3	28	42
5309 Cerentino	17,9	4	5	17,9	3	6	17,9	4	5	17,9	4	5	17,9	4	6
5310 Cevio	19,4	14	35	19,4	15	33	19,4	12	37	19,4	28	22	19,4	21	28
5311 Coglio	30,0	6	13	30,0	7	12	30,0	6	13	30,0	6	13	30,0	9	12
5312 Fusio	11,9	3	2	11,9	—	5	11,9	1	4	11,9	3	2	11,9	2	3
5313 Giumaglio	20,2	8	18	20,2	7	18	20,2	9	17	20,2	15	8	20,2	9	14
5314 Gordevio	24,9	39	61	24,9	33	67	24,9	34	67	24,9	43	50	24,9	44	48
5315 Linescio	22,9	2	8	22,9	2	8	22,9	2	7	22,9	4	6	22,9	5	4
5316 Lodano	23,9	10	15	23,9	9	16	23,9	10	15	23,9	14	13	23,9	11	16
5317 Maggia	26,6	22	81	26,6	22	79	26,6	24	78	26,6	65	37	26,6	60	41
5318 Menzonio	23,1	5	9	23,1	5	9	23,1	4	10	23,1	11	3	23,1	6	9
5319 Moghegno	34,7	12	53	34,7	14	53	34,7	12	53	34,7	33	31	34,7	30	31
5320 Peccia	24,8	12	17	24,8	10	19	24,8	9	20	24,8	16	9	24,8	8	21
5321 Prato-Sornico	17,1	2	11	17,1	2	11	17,1	1	12	17,1	5	6	17,1	6	5
5322 Someo	24,3	4	37	24,3	3	39	24,3	4	37	24,3	20	19	24,3	24	17
Riepilogo distretti															
Bellinzona	32,0	2.136	5.116	32,0	1.989	5.231	32,0	2.068	5.129	32,0	3.986	3.134	32,0	3.441	3.753
Blenio	22,7	233	625	22,7	222	628	22,7	227	630	22,7	531	320	22,7	405	465
Leventina	33,2	446	1.507	33,2	418	1.536	33,2	444	1.502	33,2	1.050	865	33,2	961	954
Locarno	28,2	2.662	6.419	28,2	2.472	6.590	28,2	2.597	6.430	28,2	4.742	4.025	28,2	4.377	4.477
Lugano	29,8	5.483	13.950	29,8	5.098	14.309	29,8	5.355	14.033	29,8	10.545	8.253	29,8	9.794	9.381
Mendrisio	27,9	2.483	4.696	27,9	2.310	4.874	27,9	2.340	4.827	27,9	3.970	3.124	27,9	3.397	3.716
Riviera	20,3	297	783	20,3	268	801	20,3	278	790	20,3	632	442	20,3	460	639
Vallemaggia	27,1	264	621	27,1	251	633	27,1	251	631	27,1	449	393	27,1	390	450

Tab. 2 Votazioni federali nei comuni ticinesi da giugno 1981 a dicembre 1994

N. progressivo (vedi tab.1)	365			366			367			368			369		
	Part. %	SI	No	Part. %	SI	No	Part. %	SI	No	Part. %	SI	No	Part. %	SI	No
Distretto di Bellinzona	37,4	5.088	3.890	37,4	5.528	3.472	37,4	7.139	1.661	37,4	4.447	4.368	27,3	4.574	2.095
5001 Arbedo-Castione	37,1	441	259	37,1	490	216	37,1	560	130	37,1	330	373	27,7	410	133
5002 Bellinzona	36,5	2.043	1.556	36,5	2.219	1.384	36,5	2.877	653	36,5	1.763	1.755	25,0	1.568	895
5003 Cadenazzo	33,7	124	124	33,7	139	108	33,7	198	42	33,7	132	109	31,5	181	57
5004 Camorino	40,0	274	195	40,0	289	180	40,0	363	101	40,0	218	246	29,1	269	83
5005 Giubiasco	40,2	844	718	40,2	938	629	40,2	1.227	298	40,2	784	752	29,4	788	390
5006 Gnosca	40,9	74	58	40,9	78	54	40,9	104	23	40,9	71	57	31,4	74	29
5007 Gorduno	40,4	90	66	40,4	103	57	40,4	135	21	40,4	62	98	28,6	83	37
5008 Gudo	39,0	79	64	39,0	81	64	39,0	110	24	39,0	75	64	37,0	95	45
5009 Isole	26,3	38	32	26,3	40	32	26,3	48	17	26,3	28	36	25,1	45	30
5010 Lumino	45,4	169	141	45,4	186	124	45,4	241	68	45,4	140	165	36,3	191	64
5011 Medeglia	34,0	53	39	34,0	55	37	34,0	73	13	34,0	49	42	23,2	40	22
5012 Moleno	17,4	6	6	17,4	8	4	17,4	10	2	17,4	6	6	24,5	6	7
5013 Montecarasso	32,5	207	139	32,5	216	131	32,5	273	70	32,5	178	160	21,2	180	52
5014 Pianezzo	43,6	65	63	43,6	72	55	43,6	113	16	43,6	73	54	38,5	73	39
5015 Preonzo	34,1	62	40	34,1	62	39	34,1	84	15	34,1	44	54	31,7	67	29
5016 Robasacco	28,9	11	15	28,9	14	12	28,9	23	3	28,9	12	12	31,5	20	8
5017 Sant'Antonino	31,8	181	97	31,8	186	91	31,8	203	68	31,8	144	129	24,5	158	68
5018 Sant'Antonio	40,2	21	27	40,2	25	23	40,2	39	9	40,2	23	24	28,5	25	10
5019 Sementina	40,5	306	251	40,5	327	232	40,5	458	88	40,5	315	232	27,7	301	97
Distretto di Blenio	33,1	781	524	33,1	819	486	33,1	1.025	255	33,1	696	573	23,6	689	290
5031 Aquila	31,5	64	50	31,5	70	44	31,5	92	20	31,5	62	49	22,4	49	39
5032 Campo Blenio	37,9	16	9	37,9	16	8	37,9	17	5	37,9	9	13	30,8	13	6
5033 Castro	24,2	12	4	24,2	12	4	24,2	14	2	24,2	6	10	30,2	15	4
5034 Corzonese	35,7	47	35	35,7	52	29	35,7	62	21	35,7	49	25	26,7	45	18
5035 Dongio	35,6	49	64	35,6	50	62	35,6	88	24	35,6	57	58	35,0	76	37
5036 Ghirone	34,0	8	7	34,0	10	6	34,0	8	7	34,0	8	7	27,1	6	7
5037 Largarío	47,6	7	3	47,6	8	2	47,6	3	7	47,6	2	8	42,9	6	3
5038 Leontica	37,1	50	36	37,1	56	32	37,1	76	10	37,1	57	27	29,8	54	19
5039 Lottigna	54,1	20	13	54,1	24	9	54,1	27	6	54,1	17	13	36,2	19	6
5040 Ludiano	44,8	52	39	44,8	49	40	44,8	51	33	44,8	47	40	33,7	48	16
5041 Malvaglia	35,3	215	104	35,3	225	93	35,3	270	43	35,3	172	138	16,9	112	46
5042 Marolta	32,5	10	3	32,5	9	4	32,5	11	2	32,5	5	8	18,4	6	1
5043 Olivone	30,3	110	75	30,3	110	76	30,3	149	35	30,3	95	88	25,2	108	55
5044 Ponto Valentino	26,1	30	22	26,1	28	24	26,1	42	7	26,1	32	17	19,3	46	6
5045 Prugiasco	19,5	7	15	19,5	9	12	19,5	18	4	19,5	9	13	13,9	8	9
5046 Semione	29,8	59	22	29,8	62	20	29,8	69	10	29,8	40	40	18,1	38	11
5047 Torre	24,2	25	23	24,2	29	21	24,2	28	19	24,2	29	19	22,9	40	7
Distretto di Leventina	43,7	1.339	1.316	43,7	1.474	1.186	43,7	2.098	522	43,7	1.396	1.223	32,9	1.441	705
5061 Airolo	40,8	214	259	40,8	246	228	40,8	348	116	40,8	242	222	30,5	205	143
5062 Anzonico	40,6	13	13	40,6	13	13	40,6	18	8	40,6	10	16	43,3	25	4
5063 Bedretto	45,2	24	14	45,2	23	14	45,2	29	7	45,2	17	21	22,4	11	8
5064 Bodio	43,5	133	119	43,5	143	111	43,5	190	63	43,5	132	119	36,2	139	71
5065 Calonico	55,0	13	9	55,0	13	8	55,0	17	4	55,0	9	13	60,0	21	3
5066 Calpiogna	55,0	7	15	55,0	9	13	55,0	14	5	55,0	14	6	43,9	16	2
5067 Campello	54,6	11	12	54,6	13	9	54,6	20	2	54,6	18	6	44,2	18	1
5068 Cavagnago	50,0	16	20	50,0	19	17	50,0	35	1	50,0	23	9	46,6	26	8
5069 Chiggiogna	45,6	52	72	45,6	64	59	45,6	98	19	45,6	66	56	31,7	46	41
5070 Chironico	44,2	87	66	44,2	90	64	44,2	128	26	44,2	66	85	29,7	93	54
5071 Dalpe	42,0	20	20	42,0	20	22	42,0	32	12	42,0	28	17	37,0	26	14
5072 Faido	43,8	156	192	43,8	175	176	43,8	282	64	43,8	216	135	38,6	252	76
5073 Giornico	47,8	164	129	47,8	170	122	47,8	239	50	47,8	164	126	32,1	145	45
5074 Mairengo	41,4	28	19	41,4	31	16	41,4	31	13	41,4	17	27	42,5	35	15
5075 Osco	63,0	14	35	63,0	15	34	63,0	44	4	63,0	39	10	50,6	28	13
5076 Personico	32,5	38	36	32,5	41	33	32,5	58	15	32,5	36	35	26,2	35	26
5077 Pollegio	33,9	87	37	33,9	95	28	33,9	109	14	33,9	42	80	27,2	78	24
5078 Prato Leventina	56,3	79	59	56,3	91	48	56,3	120	17	56,3	59	71	39,9	67	32

Tab. 2 **Votazioni federali nei comuni ticinesi da giugno 1981 a dicembre 1994**

N. progressivo (vedi tab.1)	365			366			367			368			369		
	Part. %	SI	No	Part. %	SI	No	Part. %	SI	No	Part. %	SI	No	Part. %	SI	No
5079 Quinto	45,1	164	167	45,1	181	151	45,1	254	73	45,1	176	153	26,4	139	116
5080 Rossura	31,4	6	8	31,4	6	8	31,4	12	2	31,4	6	5	37,3	11	7
5081 Sobrio	43,9	13	15	43,9	16	12	43,9	20	7	43,9	16	11	39,1	25	2
Distretto di Locarno	37,4	6.803	5.510	37,4	7.287	5.022	37,4	9.323	2.767	37,4	6.279	5.767	28,4	6.762	2.786
5091 Ascona	38,1	509	568	38,1	548	530	38,1	799	268	38,1	598	456	29,8	561	309
5092 Auressio	36,5	13	5	36,5	14	4	36,5	14	4	36,5	7	7	21,2	9	2
5093 Berzona	37,3	13	6	37,3	13	6	37,3	17	2	37,3	14	4	32,7	14	2
5094 Borgnone	27,6	27	15	27,6	26	16	27,6	30	11	27,6	20	19	16,5	16	8
5095 Brione Verzasca	18,9	21	9	18,9	22	8	18,9	24	6	18,9	15	13	23,2	28	10
5096 Brione s/Minusio	39,8	74	55	39,8	79	51	39,8	102	26	39,8	77	51	31,4	73	31
5097 Brissago	35,2	268	190	35,2	285	171	35,2	326	118	35,2	224	227	29,1	284	86
5098 Caviano	35,2	27	16	35,2	31	12	35,2	34	8	35,2	22	20	23,6	28	1
5099 Cavigliano	47,9	117	71	47,9	127	63	47,9	153	29	47,9	79	101	36,2	121	30
5100 Comolugno	23,0	28	5	23,0	27	6	23,0	24	8	23,0	18	13	19,5	23	6
5101 Contone	40,7	75	57	40,7	66	65	40,7	95	32	40,7	76	53	38,4	100	28
5102 Corippo	34,3	7	5	34,3	8	4	34,3	10	1	34,3	6	5	37,5	8	4
5103 Crana	29,1	10	6	29,1	9	5	29,1	15	1	29,1	10	6	18,2	9	1
5104 Cugnasco	36,4	109	79	36,4	118	73	36,4	149	37	36,4	103	85	25,5	107	33
5105 Frasco	36,1	18	8	36,1	19	7	36,1	22	4	36,1	13	12	17,1	12	1
5106 Gerra Gambarogno	37,1	47	42	37,1	54	35	37,1	71	19	37,1	41	47	28,0	44	17
5107 Gerra Verzasca	36,6	128	101	36,6	134	96	36,6	170	54	36,6	115	110	25,0	127	38
5108 Gordola	31,0	349	317	31,0	392	274	31,0	498	153	31,0	370	285	26,4	429	148
5109 Gresso	34,6	9	8	34,6	10	7	34,6	11	5	34,6	12	4	34,6	17	2
5110 Indemini	24,6	14	3	24,6	13	4	24,6	11	5	24,6	5	12	23,2	14	2
5111 Intragna	37,5	175	65	37,5	174	66	37,5	196	33	37,5	94	132	27,1	133	46
5112 Lavertezzo	26,9	71	62	26,9	83	51	26,9	98	37	26,9	61	70	22,2	89	23
5113 Locarno	34,6	1.494	1.110	34,6	1.567	1.037	34,6	2.014	525	34,6	1.358	1.165	24,2	1.299	558
5114 Loco	36,2	51	8	36,2	51	8	36,2	47	11	36,2	20	35	29,1	38	8
5115 Losone	39,8	745	568	39,8	805	507	39,8	988	306	39,8	664	640	28,7	672	278
5116 Magadino	40,5	185	143	40,5	199	128	40,5	223	94	40,5	165	158	32,0	199	68
5117 Mergoscia	35,2	33	14	35,2	31	16	35,2	45	3	35,2	20	25	27,6	29	9
5118 Minusio	39,8	771	777	39,8	861	687	39,8	1.175	349	39,8	788	733	26,5	720	350
5119 Mosogno	34,9	20	1	34,9	20	1	34,9	14	6	34,9	3	18	24,6	14	1
5120 Muralto	41,8	308	374	41,8	351	333	41,8	511	166	41,8	366	306	34,3	380	182
5121 Orselina	49,4	118	139	49,4	132	125	49,4	200	52	49,4	133	119	34,4	136	50
5122 Palagnedra	26,7	14	4	26,7	15	2	26,7	13	2	26,7	7	9	38,6	26	1
5123 Piazzogna	34,2	45	19	34,2	46	18	34,2	39	24	34,2	26	34	33,2	37	22
5125 Ronco s/Ascona	38,8	112	86	38,8	118	77	38,8	133	59	38,8	92	99	61,2	196	106
5126 Russo	20,9	12	5	20,9	13	4	20,9	11	6	20,9	8	9	16,9	7	7
5127 San Nazzaro	39,7	96	63	39,7	97	62	39,7	109	48	39,7	68	90	30,0	91	30
5128 Sant'Abbondio	48,6	25	27	48,6	21	31	48,6	38	14	48,6	32	20	47,2	39	12
5129 Sonogno	37,0	18	9	37,0	20	7	37,0	26	2	37,0	15	11	31,8	20	7
5130 Tegna	47,9	121	72	47,9	126	67	47,9	146	48	47,9	94	96	34,8	105	42
5131 Tenero-Contra	43,0	218	215	43,0	246	187	43,0	342	87	43,0	225	208	35,5	268	101
5132 Vergeletto	27,4	9	13	27,4	9	13	27,4	16	6	27,4	15	8	40,2	18	14
5133 Verscio	41,1	171	69	41,1	177	61	41,1	198	40	41,1	103	127	25,6	105	49
5134 Vira Gambarogno	45,8	90	91	45,8	92	87	45,8	126	50	45,8	84	92	33,3	79	58
5135 Vogorno	21,6	38	10	21,6	38	10	21,6	40	8	21,6	13	33	19,0	38	5
Distretto di Lugano	39,3	13.619	12.789	39,3	14.794	11.625	39,3	20.250	5.775	39,3	13.607	12.328	30,1	14.938	5.672
5141 Agno	36,0	312	314	36,0	344	283	36,0	502	121	36,0	344	275	23,5	294	116
5142 Agra	47,0	50	56	47,0	58	49	47,0	91	13	47,0	74	28	36,5	64	22
5143 Aranno	39,7	42	31	39,7	43	30	39,7	58	14	39,7	30	36	32,0	42	15
5144 Arogno	31,8	131	58	31,8	134	55	31,8	146	33	31,8	78	107	19,4	97	20
5145 Arosio	43,0	57	54	43,0	54	56	43,0	77	34	43,0	52	59	30,9	56	23
5146 Astano	37,1	32	44	37,1	36	41	37,1	57	17	37,1	37	37	24,4	35	16
5147 Barbengo	39,0	146	89	39,0	152	83	39,0	175	61	39,0	109	124	26,3	130	38
5148 Bedano	42,1	133	85	42,1	145	73	42,1	161	53	42,1	99	120	36,6	156	42

Tab. 2 **Votazioni federali nei comuni ticinesi da giugno 1981 a dicembre 1994**

N. progressivo (vedi tab.1)	365			366			367			368			369		
	Part. %	Si	No	Part. %	Si	No	Part. %	Si	No	Part. %	Si	No	Part. %	Si	No
5149 Bedigliora	27,3	58	30	27,3	60	28	27,3	66	20	27,3	33	52	18,3	48	11
5150 Bidogno	34,4	70	17	34,4	64	23	34,4	78	9	34,4	26	59	20,9	44	10
5151 Bioggio	40,8	170	165	40,8	196	143	40,8	264	70	40,8	185	153	36,6	229	79
5153 Bironico	39,1	78	47	39,1	85	40	39,1	98	23	39,1	64	56	27,0	71	15
5154 Bissone	39,9	60	97	39,9	67	90	39,9	112	43	39,9	80	76	28,5	86	29
5155 Bogno	20,0	16	4	20,0	15	5	20,0	14	6	20,0	6	14	23,5	19	4
5156 Bosco-Luganese	50,3	62	31	50,3	61	32	50,3	69	23	50,3	34	58	33,0	56	7
5158 Breganzona	38,9	536	486	38,9	588	439	38,9	797	212	38,9	529	464	28,7	515	265
5159 Breno	43,7	41	33	43,7	39	35	43,7	57	16	43,7	32	42	35,9	42	18
5160 Brusino-Arsizio	42,9	56	64	42,9	60	61	42,9	88	30	42,9	55	64	26,3	57	21
5161 Cademario	46,9	79	83	46,9	86	76	46,9	125	33	46,9	89	70	31,9	77	33
5162 Cadempino	41,5	121	117	41,5	142	100	41,5	180	58	41,5	130	109	34,0	140	56
5163 Cadro	44,2	241	136	44,2	256	123	44,2	310	65	44,2	157	212	29,6	199	62
5164 Cagiallo	47,2	86	74	47,2	88	72	47,2	119	40	47,2	82	76	39,1	107	36
5165 Camignolo	29,4	73	45	29,4	75	43	29,4	82	36	29,4	55	58	27,0	73	35
5167 Canobbio	38,7	237	183	38,7	247	169	38,7	294	106	38,7	186	224	32,7	248	111
5168 Carabbia	41,0	51	59	41,0	65	46	41,0	82	27	41,0	70	39	36,9	72	28
5169 Carabietta	48,3	10	18	48,3	13	15	48,3	19	9	48,3	17	11	31,5	11	5
5170 Carona	41,7	91	69	41,7	95	65	41,7	121	35	41,7	79	79	34,5	121	15
5171 Caslano	39,7	378	281	39,7	412	246	39,7	504	145	39,7	323	325	30,0	368	141
5173 Certara	27,8	11	3	27,8	12	2	27,8	10	3	27,8	6	8	20,0	8	3
5174 Cimadara	22,4	14	12	22,4	15	11	22,4	21	4	22,4	10	13	12,0	11	1
5175 Cimo	43,1	29	20	43,1	30	19	43,1	31	16	43,1	17	33	23,1	19	8
5176 Comano	49,6	251	252	49,6	276	230	49,6	401	98	49,6	229	269	35,0	275	89
5177 Corticiasca	16,5	10	4	16,5	10	4	16,5	10	4	16,5	3	11	7,1	4	2
5178 Croglio	40,7	113	98	40,7	122	89	40,7	164	45	40,7	95	111	27,4	104	37
5179 Cureggia	51,5	19	15	51,5	21	13	51,5	30	4	51,5	23	9	31,3	17	3
5180 Cureglia	54,3	150	188	54,3	167	171	54,3	250	78	54,3	190	143	37,9	178	66
5181 Curio	43,5	78	41	43,5	77	44	43,5	91	24	43,5	55	61	38,6	76	30
5182 Davesco-Soragno	38,0	163	96	38,0	166	91	38,0	184	69	38,0	111	144	25,7	129	51
5183 Fescoggia	43,2	17	15	43,2	18	13	43,2	26	6	43,2	20	10	32,4	19	5
5184 Gandria	34,3	32	14	34,3	33	13	34,3	41	6	34,3	17	30	29,3	26	14
5185 Gentilino	50,7	211	214	50,7	239	187	50,7	320	95	50,7	225	188	35,5	224	79
5186 Grancia	41,3	29	25	41,3	28	25	41,3	38	13	41,3	25	30	38,3	40	11
5187 Gravesano	37,9	98	126	37,9	122	103	37,9	169	55	37,9	115	106	28,9	136	41
5188 Iseo	35,6	8	8	35,6	8	8	35,6	12	4	35,6	4	12	40,8	12	8
5189 Lamone	36,6	136	109	36,6	141	105	36,6	187	54	36,6	117	126	24,5	118	51
5190 Lopagno	28,7	49	35	28,7	51	33	28,7	65	18	28,7	34	49	20,6	52	13
5191 Lugaggia	42,5	88	54	42,5	97	48	42,5	114	27	42,5	70	71	28,7	84	19
5192 Lugano	35,9	2.191	2.592	35,9	2.451	2.336	35,9	3.630	1.084	35,9	2.561	2.135	28,0	2.582	1.191
5193 Magliaso	38,1	145	134	38,1	155	122	38,1	214	60	38,1	159	115	35,3	195	67
5194 Manno	45,7	136	116	45,7	164	89	45,7	193	56	45,7	119	135	37,5	160	56
5195 Maroggia	42,2	75	82	42,2	77	80	42,2	122	32	42,2	84	70	33,9	77	47
5196 Massagno	39,5	556	621	39,5	612	567	39,5	941	228	39,5	708	456	32,2	706	274
5197 Melano	40,5	126	118	40,5	147	96	40,5	173	63	40,5	115	126	31,3	150	46
5198 Melide	44,7	151	173	44,7	194	128	44,7	248	74	44,7	170	153	34,6	192	65
5199 Mezzovico-Vira	34,2	93	104	34,2	103	95	34,2	163	34	34,2	110	90	25,1	91	48
5200 Miglieglia	26,0	32	8	26,0	36	3	26,0	32	7	26,0	17	22	16,7	22	4
5201 Montagnola	44,9	214	302	44,9	249	266	44,9	394	112	44,9	278	230	34,2	289	114
5202 Monteggio	35,9	92	81	35,9	96	75	35,9	115	54	35,9	78	94	28,7	99	41
5203 Morcote	42,6	72	88	42,6	78	81	42,6	122	37	42,6	99	58	36,5	97	39
5204 Mugena	26,5	15	8	26,5	15	8	26,5	24	—	26,5	11	12	23,2	15	8
5205 Muzzano	44,7	128	85	44,7	134	79	44,7	185	23	44,7	105	103	35,2	130	42
5206 Neggio	51,2	51	58	51,2	54	54	51,2	87	21	51,2	65	43	49,8	88	19
5207 Novaggio	34,3	97	58	34,3	101	54	34,3	120	33	34,3	64	86	26,2	96	25
5208 Origgio	50,1	182	140	50,1	209	111	50,1	239	80	50,1	146	168	36,0	183	53
5209 Pambio-Noranco	34,4	42	52	34,4	48	46	34,4	72	18	34,4	49	43	27,0	55	21
5210 Paradiso	30,9	212	236	30,9	237	213	30,9	328	111	30,9	251	189	26,9	286	107
5211 Pazzallo	33,4	94	68	33,4	90	70	33,4	124	35	33,4	76	79	32,3	117	44

Tab. 2 Votazioni federali nei comuni ticinesi da giugno 1981 a dicembre 1994

N. progressivo (vedi tab.1)	365			366			367			368			369		
	Part. %	Si	No	Part. %	Si	No	Part. %	Si	No	Part. %	Si	No	Part. %	Si	No
5212 Ponte Capriasca	45,3	180	162	45,3	198	144	45,3	258	76	45,3	178	160	36,0	218	61
5213 Ponte Tresa	39,1	88	106	39,1	100	91	39,1	140	52	39,1	99	90	30,6	114	43
5214 Porza	44,6	135	192	44,6	153	175	44,6	241	85	44,6	179	143	32,4	163	82
5215 Pregassona	37,8	603	571	37,8	666	500	37,8	888	271	37,8	612	538	27,9	655	237
5216 Pura	38,3	140	120	38,3	148	113	38,3	200	61	38,3	118	132	26,2	131	50
5217 Rivera	39,7	151	172	39,7	171	155	39,7	260	58	39,7	206	111	28,0	155	72
5218 Roveredo Capriasca	31,2	16	13	31,2	17	12	31,2	24	5	31,2	13	14	34,4	30	3
5219 Rovio	49,0	109	82	49,0	110	81	49,0	147	41	49,0	99	85	34,6	107	27
5220 Sala Capriasca	41,8	207	89	41,8	211	87	41,8	244	49	41,8	118	171	29,5	147	61
5221 Savosa	45,3	233	266	45,3	259	240	45,3	369	122	45,3	269	212	36,3	274	126
5222 Sessa	33,7	77	57	33,7	85	49	33,7	106	27	33,7	68	63	31,6	96	34
5223 Sigirino	31,6	29	27	31,6	31	24	31,6	43	12	31,6	22	33	28,1	40	10
5224 Sonvico	31,9	182	129	31,9	204	106	31,9	233	66	31,9	138	161	18,7	147	41
5225 Sorengo	47,7	196	200	47,7	223	171	47,7	319	67	47,7	180	203	37,3	225	88
5226 Tesserete	46,2	212	206	46,2	239	181	46,2	315	96	46,2	225	192	39,3	263	103
5227 Torricella-Taverne	39,7	283	188	39,7	330	141	39,7	369	91	39,7	333	136	30,7	301	85
5228 Vaglio	41,4	65	61	41,4	72	54	41,4	96	30	41,4	49	76	31,2	64	32
5229 Valcolla	40,6	98	56	40,6	101	54	40,6	123	30	40,6	61	94	32,6	113	20
5230 Vernate	45,7	60	41	45,7	38	63	45,7	65	34	45,7	44	55	44,0	69	31
5231 Vezia	41,9	180	196	41,9	200	176	41,9	285	90	41,9	160	201	30,9	198	84
5232 Vezio	43,8	35	28	43,8	21	40	43,8	55	7	43,8	29	30	28,8	30	11
5233 Vico-Morcote	51,1	46	25	51,1	45	26	51,1	59	12	51,1	41	30	31,0	33	11
5234 Viganello	39,2	619	539	39,2	561	599	39,2	906	238	39,2	639	495	30,3	688	232
5235 Villa Luganese	34,1	48	40	34,1	48	40	34,1	69	18	34,1	41	45	27,2	58	13
Distretto di Mendrisio	40,2	5.999	4.665	40,2	6.316	4.341	40,2	8.335	2.115	40,2	5.173	5.340	30,7	5.814	2.521
5241 Arzo	45,2	146	109	45,2	147	110	45,2	200	46	45,2	123	122	33,6	140	53
5242 Balerna	39,1	528	349	39,1	557	317	39,1	675	182	39,1	422	429	29,5	460	204
5243 Besazio	46,3	74	65	46,3	76	65	46,3	116	21	46,3	70	71	37,7	81	35
5244 Bruzella	43,3	30	22	43,3	30	21	43,3	41	11	43,3	21	31	36,1	34	10
5245 Cabbio	30,3	21	13	30,3	24	10	30,3	30	4	30,3	14	22	20,6	17	9
5246 Caneggio	40,4	56	30	40,4	53	34	40,4	75	11	40,4	36	50	67,8	107	43
5247 Capolago	44,7	97	67	44,7	98	64	44,7	130	34	44,7	79	89	39,2	112	50
5248 Casima	44,9	15	7	44,9	16	6	44,9	13	9	44,9	8	12	48,9	13	9
5249 Castel San Pietro	45,3	252	230	45,3	289	195	45,3	371	102	45,3	251	225	34,4	271	134
5250 Chiasso	39,4	885	742	39,4	930	697	39,4	1.275	324	39,4	849	769	28,8	812	391
5251 Coldrerio	38,1	353	230	38,1	375	211	38,1	460	114	38,1	276	311	27,8	291	132
5252 Genestrerio	39,9	97	93	39,9	105	85	39,9	154	31	39,9	98	85	31,1	84	65
5253 Ligornetto	42,5	215	140	42,5	221	133	42,5	291	62	42,5	156	195	28,7	165	77
5254 Mendrisio	36,3	723	607	36,3	746	581	36,3	1.026	273	36,3	667	629	26,0	691	307
5255 Meride	39,6	60	22	39,6	58	24	39,6	71	11	39,6	40	41	21,5	41	12
5256 Monte	50,0	22	2	50,0	23	1	50,0	22	2	50,0	9	14	36,0	15	3
5257 Morbio Inferiore	36,8	445	388	36,8	492	338	36,8	652	171	36,8	388	440	28,4	475	165
5258 Morbio Superiore	39,3	81	85	39,3	84	80	39,3	113	48	39,3	75	88	36,0	108	45
5259 Muggio	73,9	75	54	73,9	72	56	73,9	86	45	73,9	51	82	37,4	51	22
5260 Novazzano	41,7	312	271	41,7	346	235	41,7	432	133	41,7	235	339	34,2	325	153
5262 Rancate	43,8	206	159	43,8	215	151	43,8	296	55	43,8	192	174	32,2	218	55
5263 Riva San Vitale	44,7	362	243	44,7	367	236	44,7	473	112	44,7	282	308	34,3	320	163
5264 Sagno	49,5	47	44	49,5	50	40	49,5	68	20	49,5	39	48	37,8	58	14
5265 Salorino	44,0	68	85	44,0	74	81	44,0	119	34	44,0	80	68	37,0	75	58
5266 Stabio	34,7	368	235	34,7	384	222	34,7	480	111	34,7	266	325	29,7	378	141
5267 Tremona	51,1	71	47	51,1	76	43	51,1	92	22	51,1	54	59	34,9	56	26
5268 Vacallo	43,6	390	326	43,6	408	305	43,6	574	127	43,6	392	314	33,2	416	145
Distretto di Riviera	34,0	1.160	763	34,0	1.249	671	34,0	1.556	336	34,0	888	1.002	22,5	887	422
5281 Biasca	32,3	615	336	32,3	669	280	32,3	779	158	32,3	430	501	19,1	391	184
5282 Claro	38,0	223	149	38,0	241	129	38,0	290	70	38,0	173	195	26,6	198	71
5283 Cresciano	29,6	52	39	29,6	52	38	29,6	69	25	29,6	36	59	19,6	43	25
5284 Iragna	25,5	43	25	25,5	40	28	25,5	49	18	25,5	19	48	13,7	27	12

Tab. 2 Votazioni federali nei comuni ticinesi da giugno 1981 a dicembre 1994

N. progressivo (vedi tab.1)	365			366			367			368			369		
	Part. %	Si	No	Part. %	Si	No	Part. %	Si	No	Part. %	Si	No	Part. %	Si	No
5285 Lodrino	35,5	126	129	35,5	140	116	35,5	208	40	35,5	117	131	28,7	137	71
5286 Osogna	42,9	101	85	42,9	107	80	42,9	161	25	42,9	113	68	33,9	91	59
Distretto di Vallemaggia	38,4	807	523	38,4	861	470	38,4	1.028	252	38,4	693	571	34,2	893	313
5301 Aurigeno	39,7	64	25	39,7	65	24	39,7	71	17	39,7	34	47	28,2	44	14
5302 Avegno	54,0	109	69	54,0	115	65	54,0	138	38	54,0	90	81	43,6	105	38
5303 Bignasco	45,0	22	32	45,0	30	25	45,0	41	11	45,0	37	18	44,4	41	19
5304 Bosco-Gurin	41,1	14	8	41,1	15	7	41,1	20	2	41,1	8	13	30,6	11	11
5305 Broglio	23,6	7	6	23,6	8	5	23,6	12	1	23,6	9	4	32,1	8	10
5306 Brontallo	38,3	13	5	38,3	13	5	38,3	14	2	38,3	6	10	45,7	9	10
5307 Campo Vallemaggia	44,6	10	12	44,6	11	11	44,6	15	4	44,6	7	16	36,0	14	3
5308 Caveragno	44,6	112	55	44,6	115	52	44,6	120	31	44,6	84	62	34,9	104	29
5309 Cerentino	31,4	12	4	31,4	12	4	31,4	10	3	31,4	7	9	17,3	8	1
5310 Cevio	30,6	50	33	30,6	51	30	30,6	63	17	30,6	46	29	64,2	123	42
5311 Coglio	37,5	19	7	37,5	21	5	37,5	24	–	37,5	12	13	46,7	28	7
5312 Fusio	16,3	3	4	16,3	4	3	16,3	5	2	16,3	4	3	13,6	3	3
5313 Giumaglio	31,5	30	11	31,5	32	9	31,5	36	4	31,5	16	21	21,5	23	6
5314 Gordevio	33,5	95	41	33,5	97	39	33,5	111	23	33,5	70	66	26,2	85	27
5315 Linescio	30,6	13	2	30,6	11	4	30,6	11	4	30,6	4	11	31,1	11	3
5316 Lodano	37,5	33	12	37,5	36	9	37,5	36	5	37,5	24	18	32,3	36	5
5317 Maggia	37,8	95	62	37,8	106	51	37,8	122	29	37,8	89	66	29,8	100	25
5318 Menzonio	34,3	14	9	34,3	18	5	34,3	15	7	34,3	8	13	24,6	14	3
5319 Moghegno	43,1	35	49	43,1	38	47	43,1	61	24	43,1	52	31	30,9	50	12
5320 Peccia	38,3	23	33	38,3	23	33	38,3	35	20	38,3	34	21	30,2	26	22
5321 Prato-Sornico	21,8	8	9	21,8	9	8	21,8	12	3	21,8	11	5	23,1	12	6
5322 Someo	34,3	26	35	34,3	31	29	34,3	56	5	34,3	41	14	30,2	38	17
Riepilogo distretti															
Bellinzona	37,4	5.088	3.890	37,4	5.528	3.472	37,4	7.139	1.661	37,4	4.447	4.368	27,3	4.574	2.095
Blenio	33,1	781	524	33,1	819	486	33,1	1.025	255	33,1	696	573	23,6	689	290
Leventina	43,7	1.339	1.316	43,7	1.474	1.186	43,7	2.098	522	43,7	1.396	1.223	32,9	1.441	705
Locarno	37,4	6.803	5.510	37,4	7.287	5.022	37,4	9.323	2.767	37,4	6.279	5.767	28,4	6.762	2.786
Lugano	39,3	13.619	12.789	39,3	14.794	11.625	39,3	20.250	5.775	39,3	13.607	12.328	30,1	14.938	5.672
Mendrisio	40,2	5.999	4.665	40,2	6.316	4.341	40,2	8.335	2.115	40,2	5.173	5.340	30,7	5.814	2.521
Riviera	34,0	1.160	763	34,0	1.249	671	34,0	1.556	336	34,0	888	1.002	22,5	887	422
Vallemaggia	38,4	807	523	38,4	861	470	38,4	1.028	252	38,4	693	571	34,2	893	313

Tab. 2 Votazioni federali nei comuni ticinesi da giugno 1981 a dicembre 1994

N. progressivo (vedi tab.1)	370			371			372			373			374		
	Part. %	SI	No	Part. %	SI	No	Part. %	SI	No	Part. %	SI	No	Part. %	SI	No
Distretto di Bellinzona	27,3	2.553	3.965	21,2	2.842	2.364	21,2	2.749	2.592	58,9	4.871	9.703	58,9	5.119	9.509
5001 Arbedo-Castione	27,7	210	322	23,5	243	222	23,5	211	269	58,6	380	822	58,6	430	767
5002 Bellinzona	25,0	1.032	1.387	20,3	1.106	893	20,3	1.044	1.006	53,3	1.791	3.464	53,3	2.034	3.254
5003 Cadenazzo	31,5	85	151	22,9	84	91	22,9	91	88	58,8	131	332	58,8	122	340
5004 Camorino	29,1	131	212	22,6	157	109	22,6	144	138	61,7	279	498	61,7	253	518
5005 Giubiasco	29,4	433	711	21,6	502	379	21,6	494	397	60,6	763	1.661	60,6	830	1.622
5006 Gnosca	31,4	45	56	23,8	41	37	23,8	40	40	67,4	82	139	67,4	75	135
5007 Gorduno	28,6	42	78	23,6	65	33	23,6	49	51	66,5	120	167	66,5	95	189
5008 Gudo	37,0	50	87	28,0	53	52	28,0	56	51	67,2	69	185	67,2	87	175
5009 Isole	25,1	20	55	18,5	39	17	18,5	34	24	70,9	72	134	70,9	35	171
5010 Lumino	36,3	107	147	27,1	87	108	27,1	101	98	71,9	217	312	71,9	201	337
5011 Medeglia	23,2	21	35	16,6	22	22	16,6	28	17	71,2	74	122	71,2	37	148
5012 Moleno	24,5	3	10	20,4	1	6	20,4	7	4	44,2	14	9	44,2	8	13
5013 Montecarasso	21,2	78	146	14,0	85	68	14,0	79	80	64,9	281	448	64,9	250	473
5014 Pianezzo	38,5	30	80	28,6	54	30	28,6	53	32	73,9	80	144	73,9	73	150
5015 Preonzo	31,7	34	58	27,0	47	34	27,0	46	37	69,7	62	159	69,7	55	169
5016 Robasacco	31,5	9	18	24,7	8	15	24,7	7	16	60,2	15	36	60,2	20	30
5017 Sant'Antonino	24,5	85	132	19,1	78	98	19,1	97	85	59,6	172	374	59,6	138	413
5018 Sant'Antonio	28,5	11	24	24,4	23	6	24,4	17	11	65,3	27	52	65,3	25	54
5019 Sementina	27,7	127	256	20,5	147	144	20,5	151	148	61,5	242	645	61,5	351	551
Distretto di Blenio	23,6	322	643	19,5	388	402	19,5	397	397	56,1	805	1.450	56,1	781	1.479
5031 Aquila	22,4	22	62	17,0	34	32	17,0	27	40	54,0	80	121	54,0	80	121
5032 Campo Blenio	30,8	6	14	22,9	9	7	22,9	11	5	61,2	10	31	61,2	5	36
5033 Castro	30,2	6	13	20,6	9	4	20,6	4	9	42,9	18	15	42,9	21	12
5034 Corzoneso	26,7	20	43	20,8	26	25	20,8	28	22	51,5	45	83	51,5	42	85
5035 Dongio	35,0	27	85	26,8	32	55	26,8	48	41	61,1	73	127	61,1	82	117
5036 Ghirone	27,1	6	6	22,9	3	7	22,9	1	9	60,9	10	16	60,9	8	18
5037 Largario	42,9	2	7	33,3	1	6	33,3	3	4	55,0	1	10	55,0	4	7
5038 Leontica	29,8	23	47	22,1	29	24	22,1	28	26	46,3	42	79	46,3	38	82
5039 Lottigna	36,2	11	14	21,4	9	6	21,4	3	12	57,8	27	14	57,8	19	22
5040 Ludiano	33,7	26	39	26,5	32	18	26,5	35	16	70,1	44	95	70,1	59	79
5041 Malvaglia	16,9	70	87	14,1	64	67	14,1	65	66	61,2	188	379	61,2	198	372
5042 Marolta	18,4	1	6	27,0	2	8	27,0	5	4	47,4	5	13	47,4	4	14
5043 Olivone	25,2	51	108	22,2	64	76	22,2	68	73	57,6	116	240	57,6	113	244
5044 Ponto Valentino	19,3	15	36	17,3	21	14	17,3	23	12	45,5	42	49	45,5	14	76
5045 Prugiasco	13,9	3	14	11,6	8	6	11,6	5	9	39,2	12	32	39,2	8	35
5046 Semione	18,1	25	23	17,0	23	22	17,0	19	27	51,2	45	70	51,2	46	77
5047 Torre	22,9	8	39	22,2	22	25	22,2	24	22	56,8	47	76	56,8	40	82
Distretto di Leventina	32,9	739	1.361	26,2	850	849	26,2	914	784	64,8	1.389	2.740	64,8	1.291	2.858
5061 Airolo	30,5	117	223	24,2	129	161	24,2	147	141	69,8	169	645	69,8	186	637
5062 Anzonico	43,3	15	13	22,1	5	10	22,1	4	11	72,3	18	28	72,3	16	29
5063 Bedretto	22,4	4	15	26,2	11	11	26,2	19	1	42,9	15	24	42,9	11	27
5064 Bodio	36,2	61	143	26,5	92	66	26,5	83	79	67,6	180	223	67,6	138	265
5065 Calonico	60,0	7	16	41,5	8	9	41,5	11	5	77,3	17	17	77,3	18	15
5066 Calpiogna	43,9	2	15	47,7	9	12	47,7	11	7	71,4	17	13	71,4	10	20
5067 Campello	44,2	8	10	61,9	6	17	61,9	11	13	56,5	16	10	56,5	5	21
5068 Cavagnago	46,6	13	20	33,8	13	12	33,8	10	14	75,7	22	32	75,7	20	35
5069 Chiggiogna	31,7	20	64	21,5	27	30	21,5	22	37	66,0	60	128	66,0	62	127
5070 Chironico	29,7	39	107	16,8	42	40	16,8	54	29	52,7	126	125	52,7	93	158
5071 Dalpe	37,0	6	32	30,4	16	13	30,4	25	8	64,6	30	40	64,6	13	56
5072 Faido	38,6	117	209	30,4	115	135	30,4	118	138	66,4	172	373	66,4	172	374
5073 Giornico	32,1	123	65	25,2	79	78	25,2	93	62	68,1	155	252	68,1	147	264
5074 Mairengo	42,5	15	35	24,4	14	16	24,4	15	15	71,1	31	54	71,1	43	43
5075 Osco	50,6	5	37	50,0	28	17	50,0	30	14	73,0	17	48	73,0	18	46
5076 Personico	26,2	21	36	22,5	29	26	22,5	28	24	55,2	44	80	55,2	31	96
5077 Pollegio	27,2	50	50	20,9	50	28	20,9	42	38	60,1	99	116	60,1	90	122
5078 Prato Leventina	39,9	32	64	31,1	36	42	31,1	41	35	70,9	55	111	70,9	64	102

Tab. 2 **Votazioni federali nei comuni ticinesi da giugno 1981 a dicembre 1994**

N. progressivo (vedi tab.1)	370			371			372			373			374		
	Part. %	Si	No	Part. %	Si	No	Part. %	Si	No	Part. %	Si	No	Part. %	Si	No
5079 Quinto	26,4	67	181	26,5	115	113	26,5	130	94	58,8	122	367	58,8	129	364
5080 Rossura	37,3	8	9	28,9	6	8	28,9	6	9	64,7	9	22	64,7	9	24
5081 Sobrio	39,1	9	17	36,8	20	5	36,8	14	10	72,1	15	32	72,1	16	33
Distretto di Locarno	28,4	3.425	5.932	23,6	3.689	4.272	23,6	4.312	3.791	55,2	6.747	11.862	55,2	8.248	10.451
5091 Ascona	29,8	259	590	24,4	329	395	24,4	442	278	54,9	472	1.093	54,9	708	870
5092 Auresio	21,2	6	5	11,8	1	5	11,8	4	2	51,9	4	20	51,9	13	13
5093 Berzona	32,7	3	13	38,0	8	9	38,0	10	8	43,9	6	19	43,9	8	17
5094 Borgnone	16,5	10	15	15,8	10	14	15,8	10	14	45,2	23	45	45,2	28	40
5095 Brione Verzasca	23,2	14	24	16,5	11	15	16,5	9	18	41,9	30	35	41,9	15	47
5096 Brione s/Minusio	31,4	32	71	34,1	49	67	34,1	73	41	63,5	78	149	63,5	118	109
5097 Brissago	29,1	153	207	24,0	112	193	24,0	165	144	60,9	301	509	60,9	325	486
5098 Caviano	23,6	8	19	26,6	9	23	26,6	18	14	50,0	33	22	50,0	26	27
5099 Cavigliano	36,2	80	66	27,9	65	47	27,9	63	59	60,9	105	149	60,9	121	140
5100 Comologno	19,5	22	7	15,0	4	13	15,0	5	17	41,0	43	14	41,0	21	37
5101 Contone	38,4	41	85	26,6	52	34	26,6	48	42	64,5	63	171	64,5	71	162
5102 Corippo	37,5	3	7	34,4	3	4	34,4	2	7	67,7	9	11	67,7	9	12
5103 Crana	18,2	3	7	17,2	6	3	17,2	4	5	47,4	18	8	47,4	17	9
5104 Cugnasco	25,5	33	105	22,9	60	66	22,9	64	64	61,3	230	110	61,3	107	238
5105 Frasco	17,1	4	8	17,1	6	7	17,1	10	3	28,8	6	17	28,8	11	12
5106 Gerra Gambarogno	28,0	22	37	27,5	33	26	27,5	39	22	55,3	51	61	55,3	51	60
5107 Gerra Verzasca	25,0	54	107	21,8	63	78	21,8	88	59	51,9	126	214	51,9	146	197
5108 Gordola	26,4	199	366	18,4	203	199	18,4	214	195	53,8	339	852	53,8	377	812
5109 Gresso	34,6	7	12	27,3	12	2	27,3	11	3	60,0	5	28	60,0	6	27
5110 Indemini	23,2	8	8	23,5	7	8	23,5	5	11	48,5	23	8	48,5	10	21
5111 Intragna	27,1	88	88	23,3	66	82	23,3	66	93	58,3	169	229	58,3	210	181
5112 Lavertezzo	22,2	33	78	18,1	31	64	18,1	48	49	56,8	79	211	56,8	104	195
5113 Locarno	24,2	698	1.110	20,4	772	825	20,4	870	758	52,3	1.499	2.480	52,3	1.827	2.154
5114 Loco	29,1	22	23	24,1	17	19	24,1	19	18	58,9	39	57	58,9	54	40
5115 Losone	28,7	342	587	24,0	360	442	24,0	440	383	55,5	672	1.250	55,5	933	1.014
5116 Magadino	32,0	86	182	25,4	94	117	25,4	105	110	59,3	205	327	59,3	226	302
5117 Mergoscia	27,6	16	21	19,7	10	17	19,7	16	11	58,6	43	39	58,6	37	45
5118 Minusio	26,5	358	686	24,7	465	536	24,7	528	485	54,3	706	1.416	54,3	1.026	1.112
5119 Mosogno	24,6	9	5	23,9	6	10	23,9	8	8	45,3	22	7	45,3	25	4
5120 Muralto	34,3	205	350	28,9	220	245	28,9	266	206	56,2	318	569	56,2	327	565
5121 Orselina	34,4	52	130	31,7	74	95	31,7	99	73	61,0	93	218	61,0	134	176
5122 Palagnedra	38,6	5	22	14,3	4	5	14,3	3	6	52,7	16	30	52,7	29	13
5123 Piazzogna	33,2	21	37	23,7	15	31	23,7	19	27	52,5	36	63	52,5	37	63
5125 Ronco s/Ascona	61,2	104	192	29,0	51	103	29,0	77	77	54,7	98	163	54,7	147	119
5126 Russo	16,9	7	7	18,7	9	8	18,7	6	9	39,7	15	9	39,7	13	15
5127 San Nazario	30,0	43	78	30,1	54	68	30,1	50	74	53,5	100	127	53,5	105	121
5128 Sant'Abbondio	47,2	14	37	40,5	29	15	40,5	25	20	63,3	25	48	63,3	26	47
5129 Sonogno	31,8	10	15	17,1	5	8	17,1	8	5	45,1	13	27	45,1	13	25
5130 Tegna	34,8	58	90	28,4	55	70	28,4	52	69	58,7	109	147	58,7	118	138
5131 Tenero-Contra	35,5	155	212	29,7	153	154	29,7	167	147	61,1	240	391	61,1	286	355
5132 Vergeletto	40,2	9	23	28,6	10	13	28,6	12	11	61,9	16	32	61,9	20	32
5133 Verscio	25,6	69	83	22,2	77	62	22,2	80	63	63,3	131	272	63,3	216	190
5134 Vira Gambarogno	33,3	42	93	30,0	62	67	30,0	57	72	62,9	104	171	62,9	114	160
5135 Vogorno	19,0	18	24	7,9	7	8	7,9	7	11	36,9	34	44	36,9	33	49
Distretto di Lugano	30,1	6.989	13.243	28,8	9.382	10.534	28,8	11.229	8.986	59,0	14.302	26.863	59,0	17.221	24.131
5141 Agno	23,5	130	272	24,5	186	255	24,5	211	241	52,8	314	631	52,8	384	560
5142 Agra	36,5	24	60	33,5	43	38	33,5	57	25	64,9	49	103	64,9	63	94
5143 Aranno	32,0	19	38	31,6	27	28	31,6	30	25	59,0	41	62	59,0	52	53
5144 Arogno	19,4	60	54	20,9	59	64	20,9	57	72	54,7	144	220	54,7	156	213
5145 Arosio	30,9	16	61	27,9	24	50	27,9	39	35	69,9	52	141	69,9	81	117
5146 Astano	24,4	21	29	22,3	27	19	22,3	24	23	58,7	44	72	58,7	38	80
5147 Barbengo	26,3	67	97	24,1	72	81	24,1	83	75	58,4	122	259	58,4	196	184
5148 Bedano	36,6	74	122	31,5	74	100	31,5	95	83	64,8	147	232	64,8	149	232

Tab. 2 **Votazioni federali nei comuni ticinesi da giugno 1981 a dicembre 1994**

N. progressivo (vedi tab.1)	370			371			372			373			374		
	Part. %	Si	No	Part. %	Si	No	Part. %	Si	No	Part. %	Si	No	Part. %	Si	No
5149 Bedigliora	18,3	24	34	19,6	29	34	19,6	32	33	57,5	79	114	57,5	77	114
5150 Bidogno	20,9	22	30	17,8	17	26	17,8	18	30	63,6	82	80	63,6	88	81
5151 Bioggio	36,6	114	191	26,7	105	123	26,7	141	90	62,4	175	369	62,4	202	348
5153 Bironico	27,0	28	57	19,7	41	23	19,7	31	34	70,8	89	143	70,8	82	145
5154 Bissone	28,5	30	85	28,9	64	50	28,9	64	51	59,7	93	158	59,7	102	140
5155 Bogno	23,5	13	9	9,9	6	4	9,9	6	4	54,5	23	31	54,5	16	39
5156 Bosco-Luganese	33,0	24	38	28,8	24	28	28,8	29	26	60,3	37	72	60,3	45	63
5158 Breganzona	28,7	281	491	26,7	353	388	26,7	393	362	56,3	581	992	56,3	749	838
5159 Breno	35,9	23	34	33,3	26	25	33,3	26	31	64,7	49	58	64,7	39	65
5160 Brusino-Arsizio	26,3	31	43	19,6	28	28	19,6	30	29	61,2	64	101	61,2	54	115
5161 Cademario	31,9	32	79	36,7	66	71	36,7	72	66	64,2	64	184	64,2	114	141
5162 Cadempino	34,0	57	138	28,9	65	107	28,9	89	89	63,9	127	260	63,9	159	232
5163 Cadro	29,6	107	145	26,8	99	144	26,8	116	131	69,8	254	396	69,8	263	379
5164 Cagiallo	39,1	42	93	30,4	55	57	30,4	45	70	62,7	88	147	62,7	95	139
5165 Camignolo	27,0	36	72	21,8	39	52	21,8	45	44	64,4	93	176	64,4	120	153
5167 Canobbio	32,7	133	222	25,7	126	151	25,7	171	114	69,2	300	471	69,2	278	491
5168 Carabbia	36,9	34	59	36,6	54	48	36,6	62	39	51,0	67	77	51,0	73	71
5169 Carabietta	31,5	1	15	44,4	11	13	44,4	12	12	61,5	7	25	61,5	13	18
5170 Carona	34,5	48	87	36,9	74	75	36,9	86	64	57,7	114	112	57,7	137	91
5171 Caslano	30,0	169	331	29,9	219	294	29,9	269	251	57,2	387	589	57,2	452	540
5173 Certara	20,0	4	7	18,2	3	7	18,2	2	8	46,4	11	14	46,4	5	21
5174 Cimadara	12,0	2	9	8,9	3	5	8,9	5	4	44,8	17	29	44,8	14	31
5175 Cimo	23,1	17	9	25,2	18	14	25,2	19	13	62,1	25	51	62,1	37	40
5176 Comano	35,0	137	214	33,2	192	153	33,2	207	145	68,3	242	496	68,3	274	470
5177 Corticiasca	7,1	5	1	5,9	1	4	5,9	3	2	40,0	20	16	40,0	22	14
5178 Croglio	27,4	48	90	25,2	65	72	25,2	75	64	58,0	108	212	58,0	138	181
5179 Cureggia	31,3	9	10	34,6	11	16	34,6	16	11	43,4	11	37	43,4	22	27
5180 Cureglia	37,9	66	176	39,0	134	122	39,0	147	117	67,6	115	358	67,6	175	302
5181 Curio	38,6	34	70	30,2	34	46	30,2	44	41	66,7	65	123	66,7	78	116
5182 Davesco-Soragno	25,7	68	107	19,7	58	83	19,7	80	61	62,5	144	300	62,5	182	258
5183 Fescoggia	32,4	6	16	20,8	4	11	20,8	4	12	69,9	18	31	69,9	17	30
5184 Gandria	29,3	12	28	24,0	15	21	24,0	18	18	52,6	32	45	52,6	38	41
5185 Gentilino	35,5	81	217	35,9	185	131	35,9	188	128	64,5	157	414	64,5	238	327
5186 Grancia	38,3	23	25	32,6	12	34	32,6	17	29	66,7	19	74	66,7	39	51
5187 Gravesano	28,9	45	122	28,2	71	107	28,2	105	73	58,4	107	257	58,4	137	227
5188 Iseo	40,8	5	15	33,3	2	14	33,3	8	8	67,4	15	16	67,4	21	12
5189 Lamone	24,5	55	101	24,3	75	96	24,3	98	71	59,5	137	269	59,5	137	269
5190 Lopagno	20,6	16	47	17,9	18	39	17,9	26	32	58,3	59	127	58,3	103	92
5191 Lugaggia	28,7	43	55	31,6	54	60	31,6	65	47	63,0	101	152	63,0	111	141
5192 Lugano	28,0	1.319	2.405	32,1	2.117	2.162	32,1	2.636	1.689	53,4	2.435	4.679	53,4	2.953	4.211
5193 Magliaso	35,3	77	178	30,7	100	140	30,7	134	108	58,3	196	268	58,3	204	258
5194 Manno	37,5	84	125	32,8	84	108	32,8	110	86	68,7	143	263	68,7	174	235
5195 Maroggia	33,9	45	79	32,1	47	73	32,1	60	62	65,9	89	157	65,9	75	170
5196 Massagno	32,2	312	652	28,7	478	406	28,7	503	403	56,1	597	1.170	56,1	675	1.075
5197 Melano	31,3	60	132	30,5	72	119	30,5	118	78	60,1	121	257	60,1	165	223
5198 Melide	34,6	96	154	32,8	115	140	32,8	149	109	63,5	217	295	63,5	215	298
5199 Mezzovico-Vira	25,1	33	103	23,1	54	79	23,1	71	62	67,7	128	252	67,7	153	233
5200 Miglieglia	16,7	9	17	14,9	11	12	14,9	12	12	50,9	55	28	50,9	51	33
5201 Montagnola	34,2	82	318	34,2	187	220	34,2	255	150	62,5	198	540	62,5	282	470
5202 Monteggio	28,7	46	91	30,8	72	82	30,8	76	76	61,4	127	191	61,4	140	182
5203 Morcote	36,5	45	90	33,4	46	80	33,4	78	47	64,2	81	150	64,2	115	118
5204 Mugena	23,2	12	9	21,8	9	13	21,8	13	9	53,5	15	34	53,5	16	35
5205 Muzzano	35,2	57	108	31,7	68	87	31,7	82	75	60,8	113	198	60,8	148	172
5206 Neggio	49,8	30	76	34,4	30	43	34,4	36	39	63,4	42	100	63,4	45	95
5207 Novaggio	26,2	41	78	28,3	68	67	28,3	58	76	64,0	104	187	64,0	107	183
5208 Origgio	36,0	79	154	33,7	115	107	33,7	117	103	64,1	145	294	64,1	228	221
5209 Pambio-Noranco	27,0	28	46	23,2	23	43	23,2	33	34	62,1	52	121	62,1	78	96
5210 Paradiso	26,9	116	269	24,8	148	213	24,8	199	168	45,9	256	431	45,9	324	358
5211 Pazzallo	32,3	48	109	27,7	54	84	27,7	70	68	50,6	92	175	50,6	143	127

Tab. 2 **Votazioni federali nei comuni ticinesi da giugno 1981 a dicembre 1994**

N. progressivo (vedi tab.1)	370			371			372			373			374		
	Part. %	SI	No	Part. %	SI	No	Part. %	SI	No	Part. %	SI	No	Part. %	SI	No
5212 Ponte Capriasca	36,0	83	190	30,9	112	141	30,9	145	106	62,5	150	372	62,5	253	270
5213 Ponte Tresa	30,6	52	100	28,8	58	88	28,8	82	70	58,2	107	196	58,2	122	181
5214 Porza	32,4	59	181	32,7	124	130	32,7	163	91	65,9	161	362	65,9	215	304
5215 Pregassona	27,9	266	610	27,5	419	484	27,5	539	375	56,6	596	1.197	56,6	732	1.071
5216 Pura	26,2	72	103	24,5	73	102	24,5	83	90	53,1	142	230	53,1	171	212
5217 Rivera	28,0	59	160	24,8	74	129	24,8	114	101	59,6	154	363	59,6	143	377
5218 Roveredo Capriasca	34,4	10	22	28,2	21	8	28,2	10	19	57,6	19	34	57,6	15	38
5219 Rovio	34,6	55	80	33,0	79	53	33,0	61	75	70,1	123	148	70,1	109	161
5220 Sala Capriasca	29,5	83	121	26,0	99	76	26,0	88	96	60,1	175	242	60,1	188	227
5221 Savosa	36,3	131	262	29,7	176	162	29,7	220	123	61,4	184	515	61,4	264	437
5222 Sessa	31,6	43	87	32,3	48	82	32,3	45	90	60,8	82	167	60,8	99	153
5223 Sigrino	28,1	21	26	19,1	15	18	19,1	13	19	49,5	25	51	49,5	27	50
5224 Sonvico	18,7	70	116	19,2	85	106	19,2	84	115	70,2	245	473	70,2	284	426
5225 Sorengo	37,3	121	191	29,7	137	109	29,7	159	98	61,3	200	341	61,3	228	315
5226 Tesserete	39,3	106	253	30,8	122	160	30,8	159	133	66,3	194	427	66,3	220	396
5227 Torricella-Taverne	30,7	132	250	23,2	157	140	23,2	171	131	63,3	355	478	63,3	366	470
5228 Vaglio	31,2	26	70	24,5	33	42	24,5	43	33	67,9	59	155	67,9	94	126
5229 Valcolla	32,6	41	88	24,9	42	60	24,9	48	54	61,4	99	148	61,4	97	153
5230 Vernate	44,0	35	65	39,0	39	52	39,0	43	49	75,3	50	114	75,3	74	95
5231 Vezia	30,9	87	190	29,9	127	150	29,9	141	139	60,9	149	402	60,9	220	330
5232 Vezio	28,8	19	22	26,0	26	11	26,0	23	14	57,6	26	59	57,6	40	48
5233 Vico-Morcote	31,0	11	31	37,3	24	27	37,3	33	18	52,9	34	39	52,9	42	29
5234 Viganello	30,3	433	476	28,3	401	473	28,3	465	419	57,0	621	1.129	57,0	783	965
5235 Villa Luganese	27,2	19	51	25,0	25	42	25,0	27	41	71,1	57	135	71,1	79	118
Distretto di Mendrisio	30,7	3.213	4.970	26,3	3.531	3.704	26,3	3.906	3.424	62,4	6.081	10.886	62,4	6.651	10.372
5241 Arzo	33,6	78	108	29,2	85	89	29,2	82	93	75,8	146	299	75,8	178	268
5242 Balerna	29,5	294	357	25,0	284	289	25,0	281	293	60,8	585	769	60,8	580	773
5243 Besazio	37,7	45	71	32,2	44	61	32,2	60	44	71,5	64	166	71,5	80	149
5244 Bruzella	36,1	19	25	32,2	25	13	32,2	24	15	65,9	25	54	65,9	13	66
5245 Cabbio	20,6	8	18	16,2	8	13	16,2	9	12	57,3	23	52	57,3	29	44
5246 Caneggio	67,8	46	97	25,5	31	27	25,5	26	32	66,0	48	101	66,0	62	87
5247 Capolago	39,2	59	100	32,5	66	66	32,5	80	53	64,2	69	194	64,2	110	152
5248 Casima	48,9	13	9	31,4	6	9	31,4	5	11	78,6	11	22	78,6	15	18
5249 Castel San Pietro	34,4	142	255	30,8	176	168	30,8	179	170	66,2	222	489	66,2	232	498
5250 Chiasso	28,8	479	697	27,9	557	614	27,9	676	510	54,0	847	1.379	54,0	917	1.299
5251 Coldrerio	27,8	194	219	23,6	203	161	23,6	169	200	59,7	338	568	59,7	326	583
5252 Genestrerio	31,1	50	94	26,4	64	63	26,4	77	54	68,8	117	227	68,8	126	219
5253 Ligornetto	28,7	115	125	24,1	100	109	24,1	101	112	67,2	235	345	67,2	217	368
5254 Mendrisio	26,0	355	627	23,8	428	490	23,8	510	411	61,3	740	1.519	61,3	841	1.419
5255 Meride	21,5	21	32	26,4	39	25	26,4	22	41	65,1	77	77	65,1	75	87
5256 Monte	36,0	9	8	34,0	5	9	34,0	5	10	80,4	13	24	80,4	21	17
5257 Morbio Inferiore	28,4	204	435	24,7	312	262	24,7	323	263	57,9	453	907	57,9	492	872
5258 Morbio Superiore	36,0	59	89	30,4	63	71	30,4	67	70	68,0	86	213	68,0	131	173
5259 Muggio	37,4	20	53	27,2	30	25	27,2	29	25	68,3	28	106	68,3	21	112
5260 Novazzano	34,2	190	277	26,5	186	192	26,5	221	166	67,6	376	599	67,6	443	535
5262 Rancate	32,2	87	182	29,4	99	164	29,4	138	124	70,2	240	380	70,2	237	385
5263 Riva San Vitale	34,3	191	280	24,9	183	160	24,9	192	162	64,2	343	564	64,2	341	567
5264 Sagno	37,8	27	44	33,9	41	21	33,9	40	22	67,4	27	97	67,4	54	76
5265 Salorino	37,0	42	91	30,2	52	58	30,2	67	46	79,1	109	186	79,1	93	204
5266 Stabio	29,7	221	290	21,6	176	219	21,6	201	200	64,0	434	704	64,0	488	655
5267 Tremona	34,9	25	54	35,0	32	48	35,0	39	44	69,1	49	112	69,1	91	73
5268 Vacallo	33,2	220	333	29,4	236	278	29,4	283	241	62,4	376	733	62,4	438	673
Distretto di Riviera	22,5	545	735	16,3	522	434	16,3	482	486	58,1	1.186	2.202	58,1	1.317	2.069
5281 Biasca	19,1	275	286	13,9	229	195	13,9	189	237	53,0	629	950	53,0	659	919
5282 Claro	26,6	113	149	19,7	105	94	19,7	115	87	64,6	218	444	64,6	266	395
5283 Cresciano	19,6	25	38	18,1	36	23	18,1	38	22	50,7	57	111	50,7	71	102
5284 Irgna	13,7	20	18	7,9	13	6	7,9	14	8	52,4	50	92	52,4	62	82

Tab. 2 Votazioni federali nei comuni ticinesi da giugno 1981 a dicembre 1994

N. progressivo (vedi tab.1)	370			371			372			373			374		
	Part. %	Si	No	Part. %	Si	No	Part. %	Si	No	Part. %	Si	No	Part. %	Si	No
5285 Lodrino	28,7	70	135	18,1	78	59	18,1	63	79	71,9	158	397	71,9	147	404
5286 Osogna	33,9	42	109	25,7	61	57	25,7	63	53	62,7	74	208	62,7	112	167
Distretto di Vallemaggia	34,2	408	757	23,7	425	401	23,7	388	456	62,5	859	1.386	62,5	829	1.419
5301 Aurigeno	28,2	24	36	27,4	37	21	27,4	30	31	61,8	66	73	61,8	84	56
5302 Avegno	43,6	58	81	35,9	50	63	35,9	48	70	67,4	96	129	67,4	102	125
5303 Bignasco	44,4	15	42	29,0	18	23	29,0	17	23	53,4	16	61	53,4	19	58
5304 Bosco-Gurin	30,6	11	11	22,2	8	5	22,2	8	8	51,7	20	10	51,7	15	14
5305 Broglio	32,1	3	15	22,4	9	4	22,4	4	9	52,5	12	20	52,5	13	18
5306 Brontallo	45,7	3	15	31,1	2	10	31,1	6	6	76,1	16	17	76,1	5	29
5307 Campo Vallemaggia	36,0	6	10	21,8	8	4	21,8	6	6	62,5	13	17	62,5	18	12
5308 Cavigno	34,9	34	89	23,5	34	46	23,5	34	53	68,5	84	167	68,5	92	161
5309 Cerentino	17,3	5	4	28,9	5	8	28,9	8	6	40,0	8	11	40,0	9	9
5310 Cevio	64,2	57	105	16,0	31	13	16,0	21	24	52,1	47	100	52,1	40	104
5311 Coglio	46,7	16	19	25,0	7	10	25,0	10	6	68,9	13	37	68,9	21	29
5312 Fusio	13,6	3	3	18,4	5	4	18,4	8	1	52,0	2	24	52,0	4	22
5313 Giumaglio	21,5	13	16	16,1	9	13	16,1	9	13	66,9	27	64	66,9	24	67
5314 Gordevio	26,2	61	50	23,2	62	34	23,2	36	61	63,1	136	132	63,1	125	139
5315 Linescio	31,1	3	10	26,7	8	4	26,7	11	1	47,6	10	9	47,6	11	9
5316 Lodano	32,3	22	17	30,7	17	23	30,7	14	25	63,8	26	55	63,8	29	58
5317 Maggia	29,8	28	91	19,6	36	46	19,6	32	51	61,3	73	199	61,3	95	179
5318 Menzonio	24,6	4	13	13,0	3	6	13,0	6	3	55,1	18	17	55,1	15	23
5319 Moghegno	30,9	19	38	28,7	35	21	28,7	35	20	74,5	110	44	74,5	39	115
5320 Peccia	30,2	8	39	22,5	11	25	22,5	19	17	64,6	24	78	64,6	24	76
5321 Prato-Sornico	23,1	4	14	12,5	6	4	12,5	6	4	67,8	16	40	67,8	17	36
5322 Someo	30,2	11	39	20,4	24	14	20,4	20	18	61,1	26	82	61,1	28	80
Riepilogo distretti															
Bellinzona	27,3	2.553	3.965	21,2	2.842	2.364	21,2	2.749	2.592	58,9	4.871	9.703	58,9	5.119	9.509
Blenio	23,6	322	643	19,5	388	402	19,5	397	397	56,1	805	1.450	56,1	781	1.479
Leventina	32,9	739	1.361	26,2	850	849	26,2	914	784	64,8	1.389	2.740	64,8	1.291	2.858
Locarno	28,4	3.425	5.932	23,6	3.689	4.272	23,6	4.312	3.791	55,2	6.747	11.862	55,2	8.248	10.451
Lugano	30,1	6.989	13.243	28,8	9.382	10.534	28,8	11.229	8.986	59,0	14.302	26.863	59,0	17.221	24.131
Mendrisio	30,7	3.213	4.970	26,3	3.531	3.704	26,3	3.906	3.424	62,4	6.081	10.886	62,4	6.651	10.372
Riviera	22,5	545	735	16,3	522	434	16,3	482	486	58,1	1.186	2.202	58,1	1.317	2.069
Vallemaggia	34,2	408	757	23,7	425	401	23,7	388	456	62,5	859	1.386	62,5	829	1.419

Tab. 2 Votazioni federali nei comuni ticinesi da giugno 1981 a dicembre 1994

N. progressivo (vedi tab.1)	375			376			377			378			379		
	Part. %	SI	No	Part. %	SI	No	Part. %	SI	No	Part. %	SI	No	Part. %	SI	No
Distretto di Bellinzona	25,9	3.441	2.643	25,9	3.513	2.562	25,9	4.022	2.436	25,9	2.368	4.091	25,9	5.304	1.066
5001 Arbedo-Castione	27,9	287	241	27,9	285	243	27,9	326	238	27,9	186	379	27,9	459	100
5002 Bellinzona	24,1	1.261	1.000	24,1	1.327	929	24,1	1.525	877	24,1	907	1.491	24,1	1.983	378
5003 Cadenazzo	27,2	115	88	27,2	115	87	27,2	138	84	27,2	75	148	27,2	177	40
5004 Camorino	28,1	173	155	28,1	169	159	28,1	205	139	28,1	143	200	28,1	290	53
5005 Giubiasco	26,4	636	401	26,4	647	394	26,4	638	442	26,4	349	726	26,4	872	205
5006 Gnosca	29,5	56	37	29,5	55	37	29,5	77	23	29,5	41	58	29,5	82	15
5007 Gorduno	31,4	76	54	31,4	73	57	31,4	80	59	31,4	53	88	31,4	121	20
5008 Gudo	32,0	47	68	32,0	51	63	32,0	87	37	32,0	56	68	32,0	101	22
5009 Isole	15,0	25	17	15,0	24	18	15,0	33	13	15,0	21	25	15,0	33	11
5010 Lumino	33,3	126	101	33,3	126	98	33,3	155	88	33,3	114	131	33,3	205	29
5011 Medeglia	24,7	39	25	24,7	40	25	24,7	46	23	24,7	19	50	24,7	49	17
5012 Moleno	13,0	1	5	13,0	1	5	13,0	4	2	13,0	2	4	13,0	5	1
5013 Montecarasso	19,8	110	91	19,8	112	89	19,8	148	72	19,8	72	151	19,8	193	28
5014 Pianezzo	35,5	60	47	35,5	62	45	35,5	61	47	35,5	40	68	35,5	95	14
5015 Preonzo	33,7	55	47	33,7	54	46	33,7	61	45	33,7	44	63	33,7	77	25
5016 Robasacco	32,9	13	12	32,9	14	11	32,9	14	11	32,9	8	17	32,9	22	2
5017 Sant'Antonino	23,1	111	89	23,1	110	90	23,1	142	70	23,1	75	139	23,1	161	41
5018 Sant'Antonio	37,6	21	21	37,6	21	21	37,6	25	18	37,6	18	26	37,6	35	9
5019 Sementina	27,6	229	144	27,6	227	145	27,6	257	148	27,6	145	259	27,6	344	56
Distretto di Blenio	29,0	527	544	29,0	532	535	29,0	728	458	29,0	434	752	29,0	889	253
5031 Aquila	24,9	38	46	24,9	38	43	24,9	51	41	24,9	22	70	24,9	64	25
5032 Campo Blenio	33,8	5	10	33,8	5	10	33,8	4	19	33,8	2	21	33,8	12	7
5033 Castro	19,0	6	5	19,0	5	6	19,0	8	3	19,0	3	8	19,0	8	3
5034 Corzonese	32,4	48	24	32,4	46	26	32,4	53	28	32,4	30	51	32,4	70	9
5035 Dongio	39,5	57	68	39,5	60	64	39,5	104	29	39,5	64	67	39,5	88	34
5036 Ghirone	39,1	8	6	39,1	8	6	39,1	6	11	39,1	6	12	39,1	8	5
5037 Largarìo	40,0	-	8	40,0	-	8	40,0	4	4	40,0	4	4	40,0	8	-
5038 Leontica	28,4	32	35	28,4	33	34	28,4	54	19	28,4	29	45	28,4	55	16
5039 Lottigna	36,1	10	15	36,1	10	15	36,1	15	11	36,1	10	16	36,1	20	6
5040 Ludiano	34,6	36	25	34,6	32	30	34,6	47	20	34,6	28	40	34,6	55	14
5041 Malvaglia	26,1	105	115	26,1	111	109	26,1	154	93	26,1	104	140	26,1	179	54
5042 Marolta	24,4	3	6	24,4	3	6	24,4	8	1	24,4	1	8	24,4	6	3
5043 Olivone	29,7	82	83	29,7	82	84	29,7	93	96	29,7	64	125	29,7	142	40
5044 Ponto Valentino	27,8	23	26	27,8	23	25	27,8	41	16	27,8	16	42	27,8	49	9
5045 Prugiasco	21,4	9	15	21,4	10	14	21,4	8	19	21,4	4	23	21,4	24	3
5046 Semione	24,9	32	35	24,9	32	35	24,9	52	16	24,9	34	34	24,9	53	15
5047 Torre	27,9	33	22	27,9	34	20	27,9	26	32	27,9	13	46	27,9	48	10
Distretto di Leventina	38,3	1.208	1.034	38,3	1.193	1.040	38,3	959	1.509	38,3	584	1.880	38,3	1.785	599
5061 Airolo	45,6	240	243	45,6	236	246	45,6	111	432	45,6	65	478	45,6	366	156
5062 Anzonico	42,2	13	12	42,2	11	14	42,2	12	13	42,2	12	14	42,2	21	4
5063 Bedretto	30,8	11	14	30,8	11	14	30,8	10	18	30,8	6	22	30,8	23	-
5064 Bodio	32,8	119	63	32,8	119	63	32,8	95	98	32,8	58	136	32,8	150	42
5065 Calonico	33,3	4	11	33,3	3	12	33,3	8	6	33,3	8	6	33,3	9	5
5066 Calpiogna	30,2	8	4	30,2	8	4	30,2	6	7	30,2	3	10	30,2	13	-
5067 Campello	57,8	14	8	57,8	14	10	57,8	17	6	57,8	6	19	57,8	18	5
5068 Cavagnago	35,1	14	9	35,1	14	9	35,1	21	5	35,1	12	13	35,1	23	3
5069 Chiggiogna	36,4	55	44	36,4	53	45	36,4	52	54	36,4	32	75	36,4	91	15
5070 Chironico	30,4	56	75	30,4	53	77	30,4	75	72	30,4	47	98	30,4	103	36
5071 Dalpe	45,5	22	15	45,5	22	15	45,5	16	33	45,5	10	39	45,5	42	6
5072 Faido	48,1	208	151	48,1	209	149	48,1	100	301	48,1	64	332	48,1	279	100
5073 Giornico	39,8	115	96	39,8	115	96	39,8	130	107	39,8	97	137	39,8	170	57
5074 Mairengo	53,1	32	25	53,1	31	26	53,1	22	46	53,1	16	52	53,1	45	17
5075 Osco	55,6	22	23	55,6	26	19	55,6	21	25	55,6	10	35	55,6	31	13
5076 Personico	29,4	41	24	29,4	43	22	29,4	23	46	29,4	12	57	29,4	58	11
5077 Pollegio	27,0	50	47	27,0	48	46	27,0	51	47	27,0	27	71	27,0	70	27
5078 Prato Leventina	33,1	41	33	33,1	39	35	33,1	35	48	33,1	14	69	33,1	60	19

Tab. 2 Votazioni federali nei comuni ticinesi da giugno 1981 a dicembre 1994

N. progressivo (vedi tab.1)	375			376			377			378			379		
	Part. %	Sì	No	Part. %	Sì	No	Part. %	Sì	No	Part. %	Sì	No	Part. %	Sì	No
5079 Quinto	31,5	126	117	31,5	122	117	31,5	137	125	31,5	72	193	31,5	188	68
5080 Rossura	30,8	6	7	30,8	5	8	30,8	5	9	30,8	5	9	30,8	9	6
5081 Sobrio	36,2	11	13	36,2	11	13	36,2	12	11	36,2	8	15	36,2	16	9
Distretto di Locarno	29,9	5.199	4.538	29,9	5.177	4.540	29,9	7.209	3.110	29,9	4.604	5.688	29,9	7.927	2.187
5091 Ascona	31,6	496	411	31,6	503	410	31,6	659	302	31,6	389	554	31,6	733	212
5092 Auressio	21,2	4	6	21,2	4	6	21,2	9	1	21,2	10	—	21,2	7	1
5093 Berzona	28,6	11	4	28,6	11	5	28,6	13	3	28,6	9	7	28,6	12	1
5094 Borgnone	23,6	13	21	23,6	13	22	23,6	22	15	23,6	14	22	23,6	20	17
5095 Brione Verzasca	19,2	15	14	19,2	14	14	19,2	25	7	19,2	14	17	19,2	20	10
5096 Brione s/Minusio	36,8	72	57	36,8	74	56	36,8	84	49	36,8	50	83	36,8	71	24
5097 Brissago	33,0	188	205	33,0	181	212	33,0	285	143	33,0	165	261	33,0	322	89
5098 Caviano	32,3	19	11	32,3	18	13	32,3	25	11	32,3	20	17	32,3	25	12
5099 Cavigliano	42,5	98	69	42,5	97	70	42,5	142	43	42,5	97	86	42,5	128	54
5100 Comologno	29,9	12	30	29,9	11	31	29,9	32	10	29,9	28	13	29,9	33	10
5101 Contone	34,5	68	53	34,5	66	56	34,5	76	49	34,5	46	77	34,5	99	24
5102 Corippo	43,8	7	6	43,8	8	5	43,8	8	5	43,8	6	7	43,8	10	4
5103 Crana	25,0	5	8	25,0	6	7	25,0	12	3	25,0	10	5	25,0	13	1
5104 Cugnasco	30,3	79	81	30,3	78	82	30,3	107	66	30,3	79	94	30,3	131	36
5105 Frasco	19,5	6	9	19,5	6	8	19,5	10	6	19,5	10	6	19,5	9	5
5106 Gerra Gambarogno	37,6	42	28	37,6	42	26	37,6	59	17	37,6	34	42	37,6	62	13
5107 Gerra Verzasca	29,5	95	90	29,5	89	93	29,5	136	62	29,5	86	110	29,5	154	40
5108 Gordola	22,9	250	214	22,9	250	212	22,9	365	143	22,9	191	312	22,9	413	87
5109 Gresso	38,2	16	3	38,2	16	3	38,2	11	10	38,2	3	18	38,2	12	8
5110 Indemini	23,8	3	12	23,8	3	12	23,8	12	3	23,8	13	2	23,8	14	1
5111 Intragna	28,7	66	119	28,7	63	120	28,7	71	120	28,7	121	75	28,7	154	38
5112 Lavertezzo	22,9	65	51	22,9	64	52	22,9	86	41	22,9	46	81	22,9	103	15
5113 Locarno	27,8	1.119	939	27,8	1.114	934	27,8	1.578	611	27,8	1.016	1.164	27,8	1.692	461
5114 Loco	34,7	30	23	34,7	29	24	34,7	50	8	34,7	27	31	34,7	49	7
5115 Losone	28,0	508	403	28,0	493	416	28,0	690	264	28,0	434	519	28,0	761	177
5116 Magadino	27,0	116	105	27,0	115	106	27,0	147	91	27,0	85	151	27,0	165	66
5117 Mergoscia	29,5	16	18	29,5	14	20	29,5	24	18	29,5	18	23	29,5	29	11
5118 Minusio	31,5	699	554	31,5	703	544	31,5	929	365	31,5	575	731	31,5	1.005	286
5119 Mosogno	23,3	5	6	23,3	5	6	23,3	10	3	23,3	12	1	23,3	8	4
5120 Muralto	32,8	289	219	32,8	293	217	32,8	384	157	32,8	244	294	32,8	387	139
5121 Orselina	42,8	130	91	42,8	129	91	42,8	157	67	42,8	76	148	42,8	187	42
5122 Palagnedra	30,9	9	9	30,9	9	9	30,9	18	2	30,9	12	7	30,9	15	5
5123 Piazzogna	35,0	30	33	35,0	29	33	35,0	42	26	35,0	27	42	35,0	50	18
5125 Ronco s/Ascona	31,4	81	65	31,4	79	66	31,4	115	45	31,4	90	69	31,4	121	30
5126 Russo	27,8	4	18	27,8	4	18	27,8	23	2	27,8	19	6	27,8	21	4
5127 San Nazzaro	30,8	66	61	30,8	67	60	30,8	96	36	30,8	57	75	30,8	108	22
5128 Sant'Abbondio	46,2	30	24	46,2	30	24	46,2	41	14	46,2	25	29	46,2	33	21
5129 Sonogno	23,9	7	12	23,9	7	11	23,9	15	6	23,9	9	11	23,9	16	5
5130 Tegna	40,4	88	77	40,4	87	78	40,4	127	51	40,4	92	88	40,4	134	44
5131 Tenero-Contra	31,0	163	155	31,0	171	148	31,0	216	111	31,0	121	204	31,0	259	69
5132 Vergeletto	40,0	15	13	40,0	13	15	40,0	28	5	40,0	20	13	40,0	26	5
5133 Verscio	33,7	90	117	33,7	93	114	33,7	156	63	33,7	108	112	33,7	181	33
5134 Vira Gambarogno	34,7	67	79	34,7	69	76	34,7	99	48	34,7	76	74	34,7	112	33
5135 Vogorno	11,3	7	15	11,3	7	15	11,3	15	8	11,3	20	7	11,3	23	3
Distretto di Lugano	31,6	11.957	9.378	31,6	11.821	9.469	31,6	15.265	6.893	31,6	8.330	13.757	31,6	17.118	4.905
5141 Agno	26,3	290	189	26,3	287	192	26,3	357	145	26,3	182	316	26,3	401	96
5142 Agra	36,2	35	44	36,2	38	43	36,2	59	27	36,2	31	54	36,2	67	21
5143 Aranno	35,9	37	23	35,9	36	23	35,9	42	21	35,9	31	32	35,9	54	8
5144 Arogno	25,6	54	95	25,6	57	92	25,6	123	37	25,6	83	75	25,6	136	19
5145 Arosio	33,5	62	29	33,5	60	31	33,5	63	32	33,5	34	60	33,5	78	17
5146 Astano	26,9	26	27	26,9	27	27	26,9	39	15	26,9	28	27	26,9	36	18
5147 Barbengo	30,5	94	75	30,5	93	75	30,5	131	52	30,5	84	100	30,5	147	38
5148 Bedano	32,8	86	104	32,8	87	104	32,8	146	48	32,8	76	114	32,8	136	60

Tab. 2 Votazioni federali nei comuni ticinesi da giugno 1981 a dicembre 1994

N. progressivo (vedi tab.1)	375			376			377			378			379		
	Part. %	Si	No	Part. %	Si	No	Part. %	Si	No	Part. %	Si	No	Part. %	Si	No
5149 Bedigliora	25,3	45	37	25,3	47	35	25,3	61	23	25,3	34	50	25,3	64	21
5150 Bidogno	24,1	22	35	24,1	22	35	24,1	47	16	24,1	30	33	24,1	47	16
5151 Bioggio	36,1	168	138	36,1	162	143	36,1	211	103	36,1	127	187	36,1	235	74
5153 Bironico	19,2	33	28	19,2	31	30	19,2	40	23	19,2	25	37	19,2	41	22
5154 Bissone	28,6	75	39	28,6	74	39	28,6	77	38	28,6	41	75	28,6	93	18
5155 Bogno	18,0	10	6	18,0	10	6	18,0	17	1	18,0	7	11	18,0	11	6
5156 Bosco-Luganese	33,2	33	28	33,2	33	28	33,2	49	14	33,2	27	35	33,2	44	19
5158 Breganzona	30,2	459	377	30,2	452	385	30,2	612	242	30,2	345	509	30,2	660	197
5159 Breno	31,2	17	26	31,2	16	26	31,2	40	8	31,2	28	24	31,2	36	13
5160 Brusino-Arsizio	27,9	43	35	27,9	42	35	27,9	58	22	27,9	47	33	27,9	56	24
5161 Cademario	33,5	65	57	33,5	68	55	33,5	92	37	33,5	50	77	33,5	106	20
5162 Cadempino	34,0	109	80	34,0	109	78	34,0	129	73	34,0	68	134	34,0	163	41
5163 Cadro	28,6	135	112	28,6	137	109	28,6	195	69	28,6	112	149	28,6	216	49
5164 Cagiallo	38,1	72	57	38,1	71	58	38,1	98	42	38,1	57	85	38,1	103	39
5165 Camignolo	23,7	52	46	23,7	49	48	23,7	60	41	23,7	34	66	23,7	84	16
5167 Canobbio	31,5	183	149	31,5	181	151	31,5	258	86	31,5	128	214	31,5	249	97
5168 Carabbia	59,8	100	51	59,8	97	52	59,8	112	42	59,8	56	101	59,8	130	27
5169 Carabietta	47,1	10	14	47,1	9	15	47,1	13	11	47,1	3	21	47,1	11	13
5170 Carona	35,6	84	55	35,6	84	55	35,6	108	37	35,6	73	72	35,6	122	20
5171 Caslano	50,4	409	370	50,4	404	374	50,4	556	282	50,4	299	528	50,4	537	283
5173 Certara	20,3	5	4	20,3	5	4	20,3	8	1	20,3	2	7	20,3	7	3
5174 Cimadara	22,9	7	17	22,9	7	17	22,9	18	6	22,9	8	16	22,9	20	3
5175 Cimo	26,8	16	14	26,8	16	14	26,8	11	20	26,8	9	23	26,8	23	9
5176 Comano	37,1	224	159	37,1	220	157	37,1	297	101	37,1	142	255	37,1	336	65
5177 Corticiasca	7,6	3	4	7,6	3	4	7,6	5	2	7,6	5	2	7,6	7	-
5178 Croglio	32,5	88	80	32,5	87	80	32,5	118	57	32,5	68	109	32,5	132	39
5179 Cureggia	31,0	15	20	31,0	15	20	31,0	28	7	31,0	9	26	31,0	31	3
5180 Cureglia	40,2	177	102	40,2	174	107	40,2	201	89	40,2	91	198	40,2	249	40
5181 Curio	34,6	56	34	34,6	56	34	34,6	67	28	34,6	52	45	34,6	69	24
5182 Davesco-Soragno	22,7	89	69	22,7	84	72	22,7	112	52	22,7	89	74	22,7	125	38
5183 Fescoggia	31,9	13	9	31,9	13	9	31,9	18	4	31,9	8	14	31,9	15	7
5184 Gandria	31,7	29	20	31,7	29	19	31,7	31	17	31,7	17	31	31,7	38	12
5185 Gentilino	37,4	200	112	37,4	199	112	37,4	231	96	37,4	111	217	37,4	271	58
5186 Grancia	36,8	25	23	36,8	24	24	36,8	33	17	36,8	15	34	36,8	37	13
5187 Gravesano	31,4	111	84	31,4	116	79	31,4	105	92	31,4	59	137	31,4	172	24
5188 Iseo	45,8	5	15	45,8	5	15	45,8	15	7	45,8	13	9	45,8	19	3
5189 Lamone	23,4	73	78	23,4	69	81	23,4	100	61	23,4	55	104	23,4	122	40
5190 Lopagno	21,9	28	36	21,9	25	37	21,9	40	26	21,9	28	41	21,9	50	18
5191 Lugaggia	29,8	51	59	29,8	50	60	29,8	81	37	29,8	61	55	29,8	93	22
5192 Lugano	28,6	2.156	1.629	28,6	2.153	1.627	28,6	2.615	1.268	28,6	1.348	2.520	28,6	2.978	869
5193 Magliaso	35,2	171	98	35,2	169	98	35,2	191	90	35,2	116	166	35,2	221	50
5194 Manno	36,3	129	81	36,3	128	82	36,3	156	60	36,3	60	156	36,3	166	47
5195 Maroggia	38,8	64	77	38,8	63	77	38,8	94	50	38,8	68	74	38,8	114	26
5196 Massagno	34,1	649	395	34,1	649	393	34,1	743	330	34,1	369	702	34,1	771	300
5197 Melano	26,6	75	84	26,6	74	84	26,6	118	48	26,6	66	98	26,6	134	30
5198 Melide	32,0	145	97	32,0	148	97	32,0	174	80	32,0	103	151	32,0	220	35
5199 Mezzovico-Vira	25,8	83	63	25,8	86	60	25,8	94	56	25,8	62	88	25,8	109	38
5200 Miglieglia	22,0	15	20	22,0	15	20	22,0	35	2	22,0	24	13	22,0	30	6
5201 Montagnola	36,5	241	187	36,5	237	187	36,5	217	221	36,5	144	290	36,5	326	100
5202 Monteggio	31,4	80	83	31,4	80	83	31,4	108	59	31,4	74	94	31,4	108	58
5203 Morcote	35,4	81	50	35,4	80	51	35,4	102	31	35,4	56	77	35,4	104	26
5204 Mugena	24,0	9	12	24,0	10	11	24,0	21	3	24,0	12	12	24,0	16	6
5205 Muzzano	67,7	169	155	67,7	164	154	67,7	231	102	67,7	119	211	67,7	254	82
5206 Neggio	42,5	50	37	42,5	50	40	42,5	62	31	42,5	38	55	42,5	66	25
5207 Novaggio	30,5	75	61	30,5	75	61	30,5	103	43	30,5	64	82	30,5	116	27
5208 Origgio	39,9	154	97	39,9	150	100	39,9	187	82	39,9	95	169	39,9	214	44
5209 Pambio-Noranco	30,9	41	38	30,9	41	39	30,9	60	29	30,9	39	50	30,9	54	32
5210 Paradiso	28,6	223	177	28,6	218	181	28,6	283	120	28,6	151	252	28,6	318	87
5211 Pazzallo	27,9	75	67	27,9	75	68	27,9	100	43	27,9	45	102	27,9	110	36

Tab. 2 Votazioni federali nei comuni ticinesi da giugno 1981 a dicembre 1994

N. progressivo (vedi tab.1)	375			376			377			378			379		
	Part. %	Sì	No	Part. %	Sì	No	Part. %	Sì	No	Part. %	Sì	No	Part. %	Sì	No
5212 Ponte Capriasca	32,8	142	119	32,8	149	113	32,8	186	86	32,8	115	156	32,8	219	52
5213 Ponte Tresa	33,8	98	72	33,8	93	75	33,8	105	63	33,8	57	111	33,8	130	43
5214 Porza	37,8	182	110	37,8	181	110	37,8	203	99	37,8	90	213	37,8	252	46
5215 Pregassona	28,4	519	402	28,4	509	407	28,4	650	293	28,4	342	602	28,4	734	211
5216 Pura	27,9	104	72	27,9	101	74	27,9	140	49	27,9	58	135	27,9	142	45
5217 Rivera	24,5	104	96	24,5	109	92	24,5	134	74	24,5	67	140	24,5	170	39
5218 Roveredo Capriasca	37,6	15	11	37,6	16	10	37,6	24	12	37,6	19	17	37,6	26	9
5219 Rovio	42,9	89	71	42,9	92	67	42,9	114	55	42,9	77	93	42,9	126	39
5220 Sala Capriasca	30,6	106	92	30,6	91	106	30,6	173	43	30,6	93	123	30,6	172	37
5221 Savosa	34,3	228	153	34,3	225	154	34,3	286	114	34,3	121	275	34,3	319	74
5222 Sessa	36,3	61	85	36,3	61	85	36,3	108	41	36,3	61	87	36,3	108	39
5223 Sigirino	18,7	14	16	18,7	14	16	18,7	20	12	18,7	12	20	18,7	17	14
5224 Sonvico	21,6	107	104	21,6	109	101	21,6	160	60	21,6	85	136	21,6	189	33
5225 Sorenago	37,1	191	126	37,1	186	131	37,1	245	83	37,1	131	193	37,1	265	57
5226 Tesserete	35,1	163	144	35,1	161	144	35,1	212	116	35,1	113	209	35,1	235	87
5227 Torricella-Taverne	30,7	202	179	30,7	178	203	30,7	275	125	30,7	145	246	30,7	324	81
5228 Vaglio	32,9	53	39	32,9	52	40	32,9	67	35	32,9	41	61	32,9	78	28
5229 Valcolla	29,1	49	65	29,1	48	67	29,1	81	40	29,1	60	58	29,1	88	31
5230 Vernate	64,4	73	54	64,4	52	76	64,4	108	31	64,4	72	68	64,4	104	30
5231 Vezia	29,9	143	138	29,9	139	142	29,9	193	95	29,9	88	198	29,9	222	67
5232 Vezio	29,6	21	20	29,6	22	19	29,6	31	15	29,6	19	26	29,6	28	17
5233 Vico-Morcote	33,5	32	20	33,5	34	18	33,5	45	9	33,5	25	29	33,5	44	9
5234 Viganello	29,8	507	389	29,8	507	390	29,8	638	273	29,8	377	534	29,8	754	168
5235 Villa Luganese	27,3	46	28	27,3	47	27	27,3	61	15	27,3	27	49	27,3	64	12
Distretto di Mendrisio	29,9	4.514	3.433	29,9	4.491	3.430	29,9	5.962	2.297	29,9	3.311	4.905	29,9	6.538	1.661
5241 Arzo	29,0	98	70	29,0	102	67	29,0	138	36	29,0	89	82	29,0	140	35
5242 Balerna	29,3	312	302	29,3	322	286	29,3	460	202	29,3	301	355	29,3	531	119
5243 Besazio	77,5	131	97	77,5	131	98	77,5	171	71	77,5	90	147	77,5	178	58
5244 Bruzella	32,2	19	20	32,2	19	20	32,2	28	11	32,2	15	24	32,2	22	17
5245 Cabbio	19,4	13	13	19,4	12	13	19,4	13	12	19,4	18	6	19,4	10	15
5246 Caneggio	26,6	24	28	26,6	21	30	26,6	46	15	26,6	28	32	26,6	44	17
5247 Capolago	34,6	78	57	34,6	77	56	34,6	84	56	34,6	55	86	34,6	112	33
5248 Casima	41,2	4	16	41,2	5	15	41,2	11	9	41,2	10	10	41,2	12	6
5249 Castel San Pietro	34,1	220	154	34,1	221	153	34,1	273	117	34,1	143	245	34,1	312	80
5250 Chiasso	27,4	628	476	27,4	625	478	27,4	790	341	27,4	437	695	27,4	889	238
5251 Coldrerio	29,9	237	216	29,9	232	219	29,9	354	108	29,9	179	276	29,9	357	105
5252 Genestrerio	34,6	94	69	34,6	92	70	34,6	122	51	34,6	69	104	34,6	144	27
5253 Ligornetto	31,6	166	112	31,6	161	117	31,6	193	89	31,6	127	153	31,6	214	67
5254 Mendrisio	26,1	611	359	26,1	611	358	26,1	728	283	26,1	334	674	26,1	823	180
5255 Meride	29,7	36	32	29,7	38	29	29,7	67	8	29,7	34	40	29,7	67	5
5256 Monte	52,0	4	17	52,0	3	18	52,0	19	7	52,0	18	8	52,0	17	8
5257 Morbio Inferiore	29,2	402	280	29,2	398	281	29,2	513	183	29,2	242	451	29,2	565	123
5258 Morbio Superiore	37,5	83	81	37,5	84	80	37,5	123	46	37,5	64	103	37,5	131	40
5259 Muggio	28,1	25	28	28,1	25	28	28,1	45	10	28,1	32	23	28,1	39	15
5260 Novazzano	29,7	219	188	29,7	218	188	29,7	313	111	29,7	179	243	29,7	348	75
5262 Rancate	32,9	176	108	32,9	176	108	32,9	203	91	32,9	120	173	32,9	228	53
5263 Riva San Vitale	27,8	195	174	27,8	195	173	27,8	300	89	27,8	191	198	27,8	298	90
5264 Sagno	43,2	40	36	43,2	40	36	43,2	62	20	43,2	38	44	43,2	63	20
5265 Salorino	32,2	69	50	32,2	69	50	32,2	82	42	32,2	36	84	32,2	91	31
5266 Stabio	24,9	231	199	24,9	220	208	24,9	323	128	24,9	185	264	24,9	353	97
5267 Tremona	36,3	45	43	36,3	44	43	36,3	59	29	36,3	34	54	36,3	71	12
5268 Vacallo	32,3	354	208	32,3	350	208	32,3	442	132	32,3	243	331	32,3	479	95
Distretto di Riviera	23,1	636	648	23,1	620	669	23,1	854	534	23,1	519	859	23,1	1.107	250
5281 Biasca	21,7	278	350	21,7	275	357	21,7	407	263	21,7	264	400	21,7	556	103
5282 Claro	25,8	133	119	25,8	126	125	25,8	175	94	25,8	96	173	25,8	202	60
5283 Cresciano	19,1	28	29	19,1	28	30	19,1	33	33	19,1	16	51	19,1	48	17
5284 Irgna	15,1	15	17	15,1	14	19	15,1	30	13	15,1	18	24	15,1	31	9

Tab. 2 Votazioni federali nei comuni ticinesi da giugno 1981 a dicembre 1994

N. progressivo (vedi tab.1)	375			376			377			378			379		
	Part. %	SI	No	Part. %	SI	No	Part. %	SI	No	Part. %	SI	No	Part. %	SI	No
5285 Lodrino	24,1	97	78	24,1	93	83	24,1	118	71	24,1	70	118	24,1	155	29
5286 Osogna	33,3	85	55	33,3	84	55	33,3	91	60	33,3	55	93	33,3	115	32
Distretto di Vallemaggia	37,4	589	608	37,4	583	609	37,4	832	510	37,4	530	807	37,4	971	343
5301 Aurigeno	44,2	38	55	44,2	37	55	44,2	76	22	44,2	66	33	44,2	83	15
5302 Avegno	48,6	66	78	48,6	68	75	48,6	118	39	48,6	86	69	48,6	124	33
5303 Bignasco	42,7	31	22	42,7	31	22	42,7	26	35	42,7	12	48	42,7	49	10
5304 Bosco-Gurin	40,0	10	11	40,0	10	11	40,0	15	6	40,0	11	11	40,0	10	12
5305 Broglio	44,3	7	14	44,3	8	13	44,3	14	13	44,3	10	17	44,3	20	4
5306 Brontallo	45,7	2	12	45,7	2	12	45,7	16	5	45,7	11	10	45,7	12	6
5307 Campo Vallemaggia	42,1	4	14	42,1	4	14	42,1	14	8	42,1	10	12	42,1	15	8
5308 Cavigno	44,0	70	61	44,0	69	62	44,0	73	91	44,0	33	130	44,0	117	38
5309 Cerentino	17,0	2	4	17,0	2	4	17,0	4	2	17,0	5	3	17,0	8	—
5310 Cevio	31,1	42	32	31,1	42	33	31,1	55	30	31,1	36	48	31,1	64	20
5311 Coglio	38,2	19	7	38,2	18	8	38,2	19	9	38,2	15	13	38,2	22	6
5312 Fusio	27,5	8	2	27,5	9	1	27,5	9	5	27,5	3	11	27,5	11	3
5313 Giumaglio	23,4	10	18	23,4	10	18	23,4	16	17	23,4	15	17	23,4	24	6
5314 Gordevio	36,3	71	77	36,3	74	74	36,3	116	43	36,3	78	79	36,3	93	66
5315 Linescio	55,0	9	10	55,0	9	10	55,0	7	13	55,0	6	14	55,0	14	5
5316 Lodano	29,7	20	18	29,7	20	18	29,7	25	15	29,7	14	26	29,7	27	13
5317 Maggia	28,9	59	59	28,9	56	60	28,9	97	30	28,9	62	66	28,9	103	25
5318 Menzonio	39,1	11	14	39,1	11	14	39,1	8	18	39,1	7	19	39,1	18	7
5319 Moghegno	41,5	58	23	41,5	53	26	41,5	62	23	41,5	18	68	41,5	59	22
5320 Peccia	47,2	21	41	47,2	19	43	47,2	16	57	47,2	5	67	47,2	42	27
5321 Prato-Sornico	22,1	5	9	22,1	5	9	22,1	7	11	22,1	3	14	22,1	11	6
5322 Someo	31,3	26	27	31,3	26	27	31,3	39	18	31,3	24	32	31,3	45	11
Riepilogo distretti															
Bellinzona	25,9	3.441	2.643	25,9	3.513	2.562	25,9	4.022	2.436	25,9	2.368	4.091	25,9	5.304	1.066
Blenio	29,0	527	544	29,0	532	535	29,0	728	458	29,0	434	752	29,0	889	253
Leventina	38,3	1.208	1.034	38,3	1.193	1.040	38,3	959	1.509	38,3	584	1.880	38,3	1.785	599
Locarno	29,9	5.199	4.538	29,9	5.177	4.540	29,9	7.209	3.110	29,9	4.604	5.688	29,9	7.927	2.187
Lugano	31,6	11.957	9.378	31,6	11.821	9.469	31,6	15.265	6.893	31,6	8.330	13.757	31,6	17.118	4.905
Mendrisio	29,9	4.514	3.433	29,9	4.491	3.430	29,9	5.962	2.297	29,9	3.311	4.905	29,9	6.538	1.661
Riviera	23,1	636	648	23,1	620	669	23,1	854	534	23,1	519	859	23,1	1.107	250
Vallemaggia	37,4	589	608	37,4	583	609	37,4	832	510	37,4	530	807	37,4	971	343

Tab. 2 Votazioni federali nei comuni ticinesi da giugno 1981 a dicembre 1994

N. progressivo (vedi tab.1)	380			381			382			383			384		
	Part. %	Si	No	Part. %	Si	No	Part. %	Si	No	Part. %	Si	No	Part. %	Si	No
Distretto di Bellinzona	25,9	5.595	923	25,9	5.551	821	45,2	7.163	4.254	45,2	6.690	3.731	45,2	3.406	7.383
5001 Arbedo-Castione	27,9	494	71	27,9	478	78	44,3	586	335	44,3	551	291	44,3	294	578
5002 Bellinzona	24,1	2.093	326	24,1	2.040	330	41,8	2.945	1.273	41,8	2.633	1.217	41,8	1.295	2.707
5003 Cadenazzo	27,2	195	30	27,2	197	25	49,5	206	205	49,5	226	158	49,5	109	289
5004 Camorino	28,1	309	43	28,1	296	44	54,7	303	345	54,7	357	235	54,7	194	430
5005 Giubiasco	26,4	921	175	26,4	949	131	45,6	1.146	747	45,6	1.090	648	45,6	544	1.216
5006 Gnosco	29,5	81	18	29,5	85	12	44,2	85	61	44,2	78	52	44,2	41	91
5007 Gorduno	31,4	119	24	31,4	129	15	49,0	164	59	49,0	138	75	49,0	59	161
5008 Gudo	32,0	104	21	32,0	106	17	60,7	70	168	60,7	118	93	60,7	57	161
5009 Isole	15,0	38	8	15,0	34	11	36,2	66	42	36,2	47	51	36,2	33	68
5010 Lumino	33,3	204	36	33,3	212	24	51,3	276	107	51,3	230	113	51,3	119	236
5011 Medeglia	24,7	56	14	24,7	51	17	35,1	69	31	35,1	57	33	35,1	29	65
5012 Moleno	13,0	6	1	13,0	6	1	33,3	9	9	33,3	9	4	33,3	5	13
5013 Montecarasso	19,8	200	25	19,8	195	21	40,3	271	189	40,3	248	154	40,3	136	287
5014 Pianezzo	35,5	94	15	35,5	96	11	50,2	122	35	50,2	112	40	50,2	69	83
5015 Preonzo	33,7	81	24	33,7	95	10	51,6	90	72	51,6	100	47	51,6	55	103
5016 Robasacco	32,9	23	2	32,9	22	3	52,8	16	29	52,8	9	32	52,8	5	38
5017 Sant'Antonino	23,1	183	34	23,1	181	20	50,6	201	278	50,6	209	226	50,6	101	354
5018 Sant'Antonio	37,6	40	3	37,6	36	6	51,3	33	27	51,3	35	22	51,3	23	36
5019 Sementina	27,6	354	53	27,6	343	45	50,4	505	242	50,4	443	240	50,4	238	467
Distretto di Blenio	29,0	980	194	29,0	953	192	36,2	1.155	613	36,2	922	657	36,2	491	1.156
5031 Aquila	24,9	75	17	24,9	73	17	42,5	124	39	42,5	71	53	42,5	42	95
5032 Campo Blenio	33,8	9	10	33,8	18	4	37,1	18	8	37,1	9	14	37,1	5	19
5033 Castro	19,0	10	1	19,0	8	1	38,2	15	11	38,2	8	17	38,2	3	22
5034 Corzoneso	32,4	74	7	32,4	68	9	44,7	84	34	44,7	62	36	44,7	25	80
5035 Dongio	39,5	102	30	39,5	111	17	50,3	99	60	50,3	88	57	50,3	58	91
5036 Ghirone	39,1	13	3	39,1	10	3	38,6	6	11	38,6	2	11	38,6	2	12
5037 Largario	40,0	8	—	40,0	7	1	44,4	4	4	44,4	5	3	44,4	—	8
5038 Leontica	28,4	62	12	28,4	60	12	45,4	82	40	45,4	66	41	45,4	30	84
5039 Lottigna	36,1	20	6	36,1	21	4	56,2	27	13	56,2	14	23	56,2	8	30
5040 Ludiano	34,6	55	13	34,6	53	16	46,5	63	32	46,5	66	23	46,5	35	55
5041 Malvaglia	26,1	206	35	26,1	203	33	23,2	240	144	23,2	217	143	23,2	119	254
5042 Marolta	24,4	9	1	24,4	7	2	46,3	10	9	46,3	7	8	46,3	3	12
5043 Olivone	29,7	152	35	29,7	147	36	45,5	181	110	45,5	152	126	45,5	69	218
5044 Ponto Valentino	27,8	55	2	27,8	42	14	32,2	48	21	32,2	41	22	32,2	26	38
5045 Prugiasco	21,4	25	2	21,4	21	5	27,9	28	13	27,9	14	20	27,9	9	26
5046 Semione	24,9	59	9	24,9	58	8	35,7	54	43	35,7	40	39	35,7	25	58
5047 Torre	27,9	46	11	27,9	46	10	43,6	72	21	43,6	60	21	43,6	32	54
Distretto di Leventina	38,3	1.960	463	38,3	1.878	472	51,1	2.022	1.326	51,1	1.822	1.211	51,1	962	2.201
5061 Airolo	45,6	396	131	45,6	394	120	54,4	284	364	54,4	293	299	54,4	135	484
5062 Anzonico	42,2	20	5	42,2	23	3	54,8	22	12	54,8	12	15	54,8	9	24
5063 Bedretto	30,8	20	6	30,8	19	5	43,8	26	13	43,8	20	17	43,8	5	33
5064 Bodio	32,8	171	22	32,8	152	38	51,7	217	91	51,7	195	96	51,7	96	198
5065 Calonico	33,3	13	2	33,3	13	2	38,6	9	8	38,6	7	9	38,6	6	11
5066 Calpiogna	30,2	13	—	30,2	11	2	16,2	5	14	16,2	11	8	16,2	5	14
5067 Campello	57,8	23	2	57,8	13	9	63,0	21	8	63,0	13	9	63,0	7	18
5068 Cavagnago	35,1	23	3	35,1	23	1	62,7	38	6	62,7	27	10	62,7	13	29
5069 Chiggiogna	36,4	82	23	36,4	89	14	50,7	105	37	50,7	89	39	50,7	46	85
5070 Chironico	30,4	117	24	30,4	118	21	39,7	101	86	39,7	94	73	39,7	117	56
5071 Dalpe	45,5	38	10	45,5	37	9	64,0	38	30	64,0	29	26	64,0	16	49
5072 Faido	48,1	305	82	48,1	285	81	55,9	314	145	55,9	292	132	55,9	144	294
5073 Giornico	39,8	198	33	39,8	194	32	53,0	229	95	53,0	197	97	53,0	126	185
5074 Mairengo	53,1	59	6	53,1	47	15	60,6	42	44	60,6	32	45	60,6	19	65
5075 Osco	55,6	32	14	55,6	35	11	67,0	49	14	67,0	38	20	67,0	17	42
5076 Personico	29,4	62	7	29,4	59	9	38,2	65	24	38,2	54	28	38,2	26	56
5077 Pollegio	27,0	86	13	27,0	78	19	48,1	91	87	48,1	90	77	48,1	38	129
5078 Prato Leventina	33,1	70	10	33,1	64	16	57,0	88	56	57,0	87	41	57,0	36	103

Tab. 2 Votazioni federali nei comuni ticinesi da giugno 1981 a dicembre 1994

N. progressivo (vedi tab.1)	380			381			382			383			384		
	Part. %	SI	No	Part. %	SI	No	Part. %	SI	No	Part. %	SI	No	Part. %	SI	No
5079 Quinto	31,5	202	59	31,5	197	55	48,9	244	168	48,9	218	149	48,9	85	294
5080 Rossura	30,8	11	5	30,8	9	3	50,0	9	14	50,0	8	10	50,0	6	11
5081 Sobrio	36,2	19	6	36,2	18	7	50,7	25	10	50,7	16	11	50,7	10	21
Distretto di Locarno	29,9	8.882	1.414	29,9	8.349	1.794	40,9	8.331	5.968	40,9	7.803	5.230	40,9	3.983	9.585
5091 Ascona	31,6	788	162	31,6	755	188	41,3	751	499	41,3	712	446	41,3	357	835
5092 Auressio	21,2	6	3	21,2	7	2	24,1	4	9	24,1	7	5	24,1	4	8
5093 Berzona	28,6	14	1	28,6	15	1	33,3	10	8	33,3	14	1	33,3	13	2
5094 Borgnone	23,6	23	14	23,6	27	10	34,4	31	19	34,4	32	16	34,4	17	34
5095 Brione Verzasca	19,2	25	5	19,2	21	9	23,6	22	17	23,6	12	14	23,6	4	23
5096 Brione s/Minusio	36,8	109	23	36,8	106	25	51,2	111	75	51,2	98	74	51,2	57	121
5097 Brissago	33,0	380	52	33,0	370	56	42,0	332	215	42,0	301	201	42,0	172	347
5098 Caviano	32,3	39	–	32,3	33	5	35,7	25	20	35,7	24	18	35,7	10	31
5099 Cavigliano	42,5	150	34	42,5	156	23	49,0	153	66	49,0	136	65	49,0	58	143
5100 Comologno	29,9	34	7	29,9	40	3	22,8	21	12	22,8	17	13	22,8	11	22
5101 Contone	34,5	111	15	34,5	109	11	50,5	106	84	50,5	110	55	50,5	67	104
5102 Corippo	43,8	12	1	43,8	12	–	43,3	6	7	43,3	7	5	43,3	10	3
5103 Crana	25,0	13	1	25,0	8	5	21,3	13	–	21,3	12	1	21,3	3	9
5104 Cugnasco	30,3	148	25	30,3	146	23	44,7	130	128	44,7	148	89	44,7	62	181
5105 Frasco	19,5	11	3	19,5	8	5	26,3	9	12	26,3	8	12	26,3	4	16
5106 Gerra Gambarogno	37,6	64	13	37,6	61	11	48,8	57	45	48,8	65	26	48,8	42	53
5107 Gerra Verzasca	29,5	181	19	29,5	151	41	38,8	141	125	38,8	136	85	38,8	69	168
5108 Gordola	22,9	423	81	22,9	405	89	37,1	494	336	37,1	450	297	37,1	204	584
5109 Gresso	38,2	16	4	38,2	21	–	37,7	18	1	37,7	14	5	37,7	9	10
5110 Indemini	23,8	10	5	23,8	15	–	27,1	9	10	27,1	10	9	27,1	5	14
5111 Intragna	28,7	169	25	28,7	168	23	38,2	137	124	38,2	136	103	38,2	72	177
5112 Lavertezzo	22,9	113	11	22,9	116	6	37,1	112	89	37,1	111	58	37,1	54	126
5113 Locarno	27,8	1.881	303	27,8	1.746	418	37,1	1.735	1.187	37,1	1.650	1.015	37,1	786	1.986
5114 Loco	34,7	56	2	34,7	51	7	36,6	36	26	36,6	33	21	36,6	28	30
5115 Losone	28,0	850	98	28,0	811	126	41,1	849	585	41,1	817	497	41,1	368	1.006
5116 Magadino	27,0	206	31	27,0	191	43	46,9	225	214	46,9	212	183	46,9	89	331
5117 Mergoscia	29,5	37	3	29,5	36	4	32,9	24	25	32,9	19	23	32,9	11	36
5118 Minusio	31,5	1.141	162	31,5	1.067	226	41,4	962	766	41,4	980	602	41,4	468	1.186
5119 Mosogno	23,3	9	2	23,3	12	–	24,2	7	8	24,2	7	6	24,2	4	9
5120 Muralto	32,8	445	90	32,8	409	116	46,0	497	267	46,0	288	423	46,0	266	462
5121 Orselina	42,8	200	28	42,8	162	60	52,6	178	103	52,6	178	79	52,6	101	169
5122 Palagnedra	30,9	19	1	30,9	14	5	29,2	15	9	29,2	14	6	29,2	8	14
5123 Piazzogna	35,0	62	6	35,0	59	9	46,7	36	53	46,7	38	45	46,7	20	68
5125 Ronco s/Ascona	31,4	132	26	31,4	119	32	43,5	122	103	43,5	104	101	43,5	60	158
5126 Russo	27,8	17	6	27,8	20	5	26,4	12	11	26,4	9	12	26,4	20	4
5127 San Nazzaro	30,8	120	11	30,8	106	21	48,5	117	90	48,5	108	84	48,5	60	140
5128 Sant'Abbondio	46,2	45	9	46,2	42	12	51,7	34	26	51,7	34	23	51,7	17	41
5129 Sonogno	23,9	18	3	23,9	17	3	36,2	15	18	36,2	16	16	36,2	7	25
5130 Tegna	40,4	168	12	40,4	151	25	44,6	125	82	44,6	129	63	44,6	52	150
5131 Tenero-Contra	31,0	282	51	31,0	249	78	48,1	308	202	48,1	283	181	48,1	142	342
5132 Vergeletto	40,0	23	8	40,0	26	5	44,4	22	14	44,4	19	16	44,4	8	27
5133 Verscio	33,7	195	23	33,7	184	25	47,5	175	138	47,5	149	130	47,5	78	211
5134 Vira Gambarogno	34,7	117	29	34,7	105	35	54,2	122	120	54,2	131	93	54,2	70	154
5135 Vogorno	11,3	20	6	11,3	22	3	18,5	23	20	18,5	25	13	18,5	16	25
Distretto di Lugano	31,6	19.430	2.970	31,6	18.521	3.476	47,1	19.535	14.125	47,1	19.586	11.476	47,1	10.444	21.659
5141 Agno	26,3	438	66	26,3	418	83	42,4	441	362	42,4	444	310	42,4	214	552
5142 Agra	36,2	74	16	36,2	69	18	60,8	85	56	60,8	84	46	60,8	94	40
5143 Aranno	35,9	56	8	35,9	54	10	51,2	46	43	51,2	48	36	51,2	36	51
5144 Arogno	25,6	139	22	25,6	136	18	40,1	145	110	40,1	126	102	40,1	82	157
5145 Arosio	33,5	82	13	33,5	79	13	45,9	78	56	45,9	79	49	45,9	42	85
5146 Astano	26,9	33	22	26,9	40	16	42,7	55	33	42,7	56	34	42,7	27	62
5147 Barbengo	30,5	160	25	30,5	152	32	42,9	139	136	42,9	154	102	42,9	87	175
5148 Bedano	32,8	175	23	32,8	149	45	54,4	146	173	54,4	172	119	54,4	77	229

Tab. 2 Votazioni federali nei comuni ticinesi da giugno 1981 a dicembre 1994

N. progressivo (vedi tab.1)	380			381			382			383			384		
	Part. %	Si	No	Part. %	Si	No	Part. %	Si	No	Part. %	Si	No	Part. %	Si	No
5149 Bedigliora	25,3	83	5	25,3	80	4	35,8	77	50	35,8	74	40	35,8	46	69
5150 Bidogno	24,1	53	11	24,1	56	6	35,4	51	45	35,4	56	26	35,4	29	52
5151 Bioggio	36,1	280	34	36,1	257	53	50,1	245	193	50,1	260	140	50,1	190	227
5153 Bironico	19,2	48	15	19,2	36	27	39,0	69	57	39,0	60	63	39,0	28	96
5154 Bissone	28,6	93	19	28,6	100	15	58,0	138	105	58,0	153	80	58,0	84	155
5155 Bogno	18,0	17	1	18,0	15	3	32,0	15	17	32,0	20	9	32,0	10	19
5156 Bosco-Luganese	33,2	53	10	33,2	52	11	48,8	67	32	48,8	62	30	48,8	26	70
5158 Breganzona	30,2	753	113	30,2	684	159	47,0	791	538	47,0	810	425	47,0	390	877
5159 Breno	31,2	45	7	31,2	39	9	48,3	43	37	48,3	53	24	48,3	27	51
5160 Brusino-Arsizio	27,9	63	18	27,9	59	22	47,7	72	70	47,7	74	50	47,7	34	97
5161 Cademario	33,5	114	14	33,5	111	14	52,7	141	64	52,7	120	67	52,7	69	131
5162 Cadempino	34,0	176	29	34,0	180	22	57,8	162	189	57,8	201	131	57,8	79	263
5163 Cadro	28,6	245	24	28,6	228	31	50,6	241	243	50,6	247	197	50,6	113	348
5164 Cagiallo	38,1	120	24	38,1	116	25	46,2	96	93	46,2	94	74	46,2	48	124
5165 Camignolo	23,7	88	12	23,7	80	19	44,7	77	113	44,7	89	74	44,7	51	130
5167 Canobbio	31,5	303	49	31,5	279	69	48,9	309	245	48,9	287	220	48,9	161	367
5168 Carabbia	59,8	141	19	59,8	144	14	47,6	90	44	47,6	88	37	47,6	33	97
5169 Carabietta	47,1	12	12	47,1	10	14	66,0	24	9	66,0	18	11	66,0	14	18
5170 Carona	35,6	135	9	35,6	132	9	46,7	130	58	46,7	117	46	46,7	74	95
5171 Caslano	50,4	751	99	50,4	709	105	47,1	441	411	47,1	461	317	47,1	247	560
5173 Certara	20,3	6	4	20,3	6	4	26,3	10	5	26,3	7	8	26,3	4	11
5174 Cimadara	22,9	22	1	22,9	21	1	25,2	14	12	25,2	12	10	25,2	8	14
5175 Cimo	26,8	29	4	26,8	29	3	54,1	40	26	54,1	41	20	54,1	14	50
5176 Comano	37,1	352	52	37,1	360	40	52,0	322	253	52,0	328	192	52,0	188	359
5177 Corticiasca	7,6	4	3	7,6	6	1	11,5	5	6	11,5	2	4	11,5	2	6
5178 Croglio	32,5	154	25	32,5	152	21	58,8	199	122	58,8	165	120	58,8	102	197
5179 Cureggia	31,0	27	8	31,0	30	5	35,4	19	21	35,4	17	22	35,4	8	32
5180 Cureglia	40,2	254	40	40,2	245	43	58,2	272	166	58,2	298	107	58,2	155	261
5181 Curio	34,6	93	5	34,6	78	15	48,0	89	54	48,0	80	47	48,0	55	85
5182 Davesco-Soragno	22,7	147	19	22,7	133	25	41,4	191	107	41,4	162	119	41,4	69	215
5183 Fescoggia	31,9	20	3	31,9	20	2	41,1	17	10	41,1	17	8	41,1	11	14
5184 Gandria	31,7	46	4	31,7	39	11	50,9	52	30	50,9	44	33	50,9	24	55
5185 Gentilino	37,4	297	35	37,4	278	51	55,4	313	177	55,4	310	152	55,4	182	281
5186 Grancia	36,8	41	10	36,8	47	4	51,6	29	50	51,6	29	44	51,6	12	65
5187 Gravesano	31,4	180	18	31,4	185	14	48,8	189	131	48,8	177	129	48,8	90	225
5188 Iseo	45,8	18	4	45,8	19	2	60,0	11	19	60,0	15	15	60,0	9	21
5189 Lamone	23,4	147	20	23,4	121	39	46,3	127	204	46,3	173	130	46,3	68	247
5190 Lopagno	21,9	62	7	21,9	48	18	35,2	62	52	35,2	64	36	35,2	39	65
5191 Lugaggia	29,8	102	17	29,8	101	11	49,2	102	100	49,2	98	77	49,2	39	149
5192 Lugano	28,6	3.353	556	28,6	3.188	677	44,3	3.687	2.376	44,3	3.800	1.863	44,3	1.935	3.879
5193 Magliaso	35,2	252	30	35,2	238	40	45,5	196	172	45,5	222	114	45,5	109	238
5194 Manno	36,3	195	22	36,3	191	24	51,8	178	137	51,8	200	103	51,8	96	210
5195 Maroggia	38,8	124	20	38,8	120	23	49,6	83	102	49,6	100	74	49,6	61	121
5196 Massagno	34,1	926	159	34,1	859	207	46,2	898	576	46,2	916	439	46,2	500	908
5197 Melano	26,6	135	29	26,6	141	22	44,5	156	127	44,5	143	117	44,5	75	196
5198 Melide	32,0	209	49	32,0	229	29	55,6	269	180	55,6	155	258	55,6	144	283
5199 Mezzovico-Vira	25,8	133	16	25,8	125	20	51,9	160	144	51,9	150	134	51,9	83	204
5200 Migliaglia	22,0	33	3	22,0	33	3	28,0	25	20	28,0	23	16	28,0	13	26
5201 Montagnola	36,5	379	60	36,5	363	67	55,2	401	260	55,2	410	207	55,2	217	414
5202 Monteggio	31,4	128	41	31,4	125	41	43,8	146	91	43,8	127	100	43,8	64	162
5203 Morcote	35,4	121	13	35,4	116	14	55,0	123	78	55,0	108	82	55,0	133	62
5204 Mugena	24,0	16	6	24,0	21	1	35,8	21	18	35,8	27	11	35,8	16	21
5205 Muzzano	67,7	290	46	67,7	271	62	53,1	156	115	53,1	174	68	53,1	95	163
5206 Neggio	42,5	84	11	42,5	74	17	49,3	79	30	49,3	60	39	49,3	44	58
5207 Novaggio	30,5	137	12	30,5	129	16	42,9	109	105	42,9	116	78	42,9	50	157
5208 Origgio	39,9	247	26	39,9	230	39	52,6	228	143	52,6	244	106	52,6	108	247
5209 Pambio-Noranco	30,9	78	10	30,9	71	14	46,7	59	77	46,7	78	50	46,7	41	91
5210 Paradiso	28,6	362	50	28,6	344	62	43,4	321	302	43,4	350	237	43,4	220	387
5211 Pazzallo	27,9	127	21	27,9	114	30	42,3	129	92	42,3	118	94	42,3	68	149

Tab. 2 Votazioni federali nei comuni ticinesi da giugno 1981 a dicembre 1994

N. progressivo (vedi tab.1)	380			381			382			383			384		
	Part. %	Si	No	Part. %	Si	No	Part. %	Si	No	Part. %	Si	No	Part. %	Si	No
5212 Ponte Capriasca	32,8	240	31	32,8	226	42	49,8	272	150	49,8	273	109	49,8	134	268
5213 Ponte Tresa	33,8	137	33	33,8	143	28	50,9	149	111	50,9	141	99	50,9	82	168
5214 Porza	37,8	269	34	37,8	273	28	62,1	297	188	62,1	330	127	62,1	158	313
5215 Pregassona	28,4	830	120	28,4	798	144	43,1	875	597	43,1	861	475	43,1	417	975
5216 Pura	27,9	160	35	27,9	143	46	49,0	190	157	49,0	167	153	49,0	95	238
5217 Rivera	24,5	170	44	24,5	179	33	44,2	234	149	44,2	221	130	44,2	115	254
5218 Roveredo Capriasca	37,6	34	3	37,6	31	2	46,2	33	15	46,2	25	16	46,2	20	23
5219 Rovio	42,9	145	24	42,9	153	17	59,3	142	101	59,3	136	91	59,3	101	135
5220 Sala Capriasca	30,6	198	22	30,6	186	26	45,7	189	140	45,7	166	122	45,7	79	234
5221 Savosa	34,3	348	53	34,3	338	60	50,2	381	212	50,2	352	188	50,2	201	357
5222 Sessa	36,3	123	26	36,3	117	30	49,6	119	87	49,6	117	73	49,6	62	135
5223 Sigirino	18,7	25	7	18,7	22	6	45,0	32	41	45,0	33	39	45,0	24	51
5224 Sonvico	21,6	192	29	21,6	192	24	37,5	212	180	37,5	231	131	37,5	102	269
5225 Sorengo	37,1	306	27	37,1	261	64	53,1	290	176	53,1	291	137	53,1	160	286
5226 Tesserete	35,1	288	42	35,1	281	39	49,7	272	192	49,7	269	168	49,7	140	305
5227 Torricella-Taverne	30,7	356	51	30,7	340	55	48,0	336	306	48,0	354	227	48,0	201	397
5228 Vaglio	32,9	96	9	32,9	84	15	46,2	72	75	46,2	81	56	46,2	28	111
5229 Valcolla	29,1	104	16	29,1	106	13	36,5	104	49	36,5	95	52	36,5	33	113
5230 Vernate	64,4	123	16	64,4	115	22	53,3	70	52	53,3	67	49	53,3	41	77
5231 Vezia	29,9	260	32	29,9	237	53	51,0	275	219	51,0	277	160	51,0	150	316
5232 Vezio	29,6	34	12	29,6	33	12	52,0	47	33	52,0	37	31	52,0	17	62
5233 Vico-Morcote	33,5	49	5	33,5	47	7	53,7	63	23	53,7	56	18	53,7	33	44
5234 Viganello	29,8	814	114	29,8	780	122	45,8	882	553	45,8	852	458	45,8	446	910
5235 Villa Luganese	27,3	69	7	27,3	72	4	50,3	98	47	50,3	87	45	50,3	42	93
Distretto di Mendrisio	29,9	7.182	1.144	29,9	7.004	1.162	50,4	8.600	5.633	50,4	8.416	4.767	50,4	4.583	8.990
5241 Arzo	29,0	152	23	29,0	149	24	46,4	156	129	46,4	175	92	46,4	101	173
5242 Balerna	29,3	586	79	29,3	560	96	51,7	794	388	51,7	748	351	51,7	407	726
5243 Besazio	77,5	208	33	77,5	210	32	58,7	120	71	58,7	121	66	58,7	64	122
5244 Bruzella	32,2	35	4	32,2	29	9	44,1	27	27	44,1	27	26	44,1	12	39
5245 Cabbio	19,4	17	6	19,4	20	4	32,4	27	16	32,4	23	15	32,4	12	27
5246 Caneggio	26,6	52	11	26,6	51	9	47,7	76	36	47,7	71	26	47,7	57	49
5247 Capolago	34,6	117	28	34,6	116	27	56,7	116	128	56,7	123	98	56,7	60	170
5248 Casima	41,2	18	2	41,2	17	2	44,2	7	16	44,2	10	12	44,2	4	18
5249 Castel San Pietro	34,1	355	42	34,1	311	78	57,1	394	280	57,1	374	242	57,1	230	408
5250 Chiasso	27,4	964	180	27,4	976	149	45,9	1.256	693	45,9	1.160	648	45,9	571	1.299
5251 Coldrerio	29,9	401	71	29,9	396	67	48,7	465	315	48,7	438	277	48,7	246	491
5252 Genestrerio	34,6	145	26	34,6	152	19	54,1	159	119	54,1	154	111	54,1	97	168
5253 Ligonetto	31,6	255	32	31,6	236	48	51,6	287	174	51,6	261	151	51,6	130	306
5254 Mendrisio	26,1	898	121	26,1	876	121	47,5	1.112	756	47,5	1.162	561	47,5	749	1.014
5255 Meride	29,7	69	4	29,7	66	6	49,6	96	30	49,6	97	25	49,6	59	65
5256 Monte	52,0	24	1	52,0	23	2	62,8	12	20	62,8	16	4	62,8	8	13
5257 Morbio Inferiore	29,2	600	94	29,2	594	88	51,8	762	490	51,8	740	436	51,8	332	880
5258 Morbio Superiore	37,5	145	26	37,5	145	20	58,3	166	108	58,3	176	75	58,3	80	178
5259 Muggio	28,1	18	38	28,1	38	15	43,6	54	28	43,6	41	36	43,6	18	61
5260 Novazzano	29,7	377	58	29,7	361	57	56,0	501	338	56,0	492	276	56,0	277	505
5262 Rancate	32,9	241	45	32,9	225	53	52,2	274	196	52,2	271	174	52,2	149	305
5263 Riva San Vitale	27,8	348	47	27,8	322	61	53,2	420	355	53,2	419	304	53,2	213	537
5264 Sagno	43,2	73	9	43,2	74	7	59,8	81	38	59,8	73	30	59,8	37	69
5265 Salorino	32,2	103	19	32,2	101	20	55,8	116	101	55,8	131	73	55,8	67	140
5266 Stabio	24,9	390	69	24,9	379	66	41,6	429	336	41,6	435	273	41,6	252	487
5267 Tremona	36,3	78	10	36,3	73	13	61,1	79	71	61,1	76	68	61,1	42	102
5268 Vacallo	32,3	513	66	32,3	505	69	55,2	614	374	55,2	602	317	55,2	309	638
Distretto di Riviera	23,1	1.171	214	23,1	1.163	193	43,7	1.742	933	43,7	1.502	867	43,7	853	1.638
5281 Biasca	21,7	568	108	21,7	574	90	41,8	916	409	41,8	765	406	41,8	423	801
5282 Claro	25,8	224	44	25,8	219	43	46,9	304	187	46,9	273	176	46,9	161	309
5283 Cresciano	19,1	47	19	19,1	50	13	35,8	71	54	35,8	49	58	35,8	21	97
5284 Iragna	15,1	35	6	15,1	37	4	36,8	62	46	36,8	60	35	36,8	26	78

Tab. 2 Votazioni federali nei comuni ticinesi da giugno 1981 a dicembre 1994

N. progressivo (vedi tab.1)	380			381			382			383			384		
	Part. %	SI	No	Part. %	SI	No	Part. %	SI	No	Part. %	SI	No	Part. %	SI	No
5285 Lodrino	24,1	168	18	24,1	164	16	48,3	265	118	48,3	224	110	48,3	164	190
5286 Osogna	33,3	129	19	33,3	119	27	52,5	124	119	52,5	131	82	52,5	58	163
Distretto di Vallemaggia	37,4	1.153	176	37,4	1.042	236	43,6	1.006	583	43,6	813	555	43,6	455	1.016
5301 Aurigeno	44,2	71	25	44,2	77	18	37,8	44	44	37,8	49	26	37,8	26	52
5302 Avegno	48,6	144	15	48,6	126	25	56,7	100	93	56,7	93	73	56,7	67	115
5303 Bignasco	42,7	55	4	42,7	52	6	51,6	53	24	51,6	50	23	51,6	18	57
5304 Bosco-Gurin	40,0	18	4	40,0	10	12	52,7	15	11	52,7	19	6	52,7	9	18
5305 Broglio	44,3	22	2	44,3	16	7	44,3	18	8	44,3	17	5	44,3	4	19
5306 Brontallo	45,7	14	6	45,7	12	4	58,7	11	16	58,7	8	13	58,7	5	17
5307 Campo Vallemaggia	42,1	18	5	42,1	9	8	41,4	10	11	41,4	5	12	41,4	4	17
5308 Cavigno	44,0	141	18	44,0	119	21	41,2	108	39	41,2	65	48	41,2	44	85
5309 Cerentino	17,0	5	3	17,0	5	1	28,9	11	4	28,9	9	3	28,9	3	9
5310 Cevio	31,1	75	8	31,1	71	13	33,6	76	17	33,6	58	21	33,6	40	44
5311 Coglio	38,2	22	5	38,2	26	2	40,8	18	9	40,8	17	12	40,8	7	22
5312 Fusio	27,5	11	3	27,5	9	5	33,3	10	7	33,3	9	2	33,3	8	4
5313 Giumaglio	23,4	30	1	23,4	28	3	38,6	31	22	38,6	24	19	38,6	13	34
5314 Gordevio	36,3	149	11	36,3	138	18	42,5	111	83	42,5	86	76	42,5	45	132
5315 Linescio	55,0	18	2	55,0	16	2	45,0	11	7	45,0	12	6	45,0	8	10
5316 Lodano	29,7	33	7	29,7	30	11	47,9	46	21	47,9	31	26	47,9	21	41
5317 Maggia	28,9	121	7	28,9	106	20	44,4	133	68	44,4	113	65	44,4	59	130
5318 Menzonio	39,1	22	5	39,1	16	8	41,4	19	10	41,4	14	13	41,4	3	25
5319 Moghegno	41,5	75	7	41,5	74	11	55,1	76	38	55,1	63	39	55,1	40	69
5320 Peccia	47,2	45	26	47,2	45	26	41,8	42	23	41,8	27	34	41,8	10	52
5321 Prato-Sornico	22,1	16	3	22,1	10	7	34,5	22	7	34,5	12	7	34,5	3	17
5322 Someo	31,3	48	9	31,3	47	8	36,2	41	21	36,2	32	26	36,2	18	47
Riepilogo distretti															
Bellinzona	25,9	5.595	923	25,9	5.551	821	45,2	7.163	4.254	45,2	6.690	3.731	45,2	3.406	7.383
Blenio	29,0	980	194	29,0	953	192	36,2	1.155	613	36,2	922	657	36,2	491	1.156
Leventina	38,3	1.960	463	38,3	1.878	472	51,1	2.022	1.326	51,1	1.822	1.211	51,1	962	2.201
Locarno	29,9	8.882	1.414	29,9	8.349	1.794	40,9	8.331	5.968	40,9	7.803	5.230	40,9	3.983	9.585
Lugano	31,6	19.430	2.970	31,6	18.521	3.476	47,1	19.535	14.125	47,1	19.586	11.476	47,1	10.444	21.659
Mendrisio	29,9	7.182	1.144	29,9	7.004	1.162	50,4	8.600	5.633	50,4	8.416	4.767	50,4	4.583	8.990
Riviera	23,1	1.171	214	23,1	1.163	193	43,7	1.742	933	43,7	1.502	867	43,7	853	1.638
Vallemaggia	37,4	1.153	176	37,4	1.042	236	43,6	1.006	583	43,6	813	555	43,6	455	1.016

Tab. 2 Votazioni federali nei comuni ticinesi da giugno 1981 a dicembre 1994

N. progressivo (vedi tab.1)	385			386			387			388			389		
	Part. %	Si	No	Part. %	Si	No	Part. %	Si	No	Part. %	Si	No	Part. %	Si	No
Distretto di Bellinzona	45,2	3.713	6.911	45,2	6.731	4.398	45,2	6.578	4.087	76,0	7.474	11.931	49,5	5.686	6.989
5001 Arbedo-Castione	44,3	310	548	44,3	481	410	44,3	503	349	74,1	579	954	52,1	405	670
5002 Bellinzona	41,8	1.373	2.572	41,8	2.652	1.456	41,8	2.552	1.396	72,3	3.113	4.231	45,8	2.340	2.317
5003 Cadenazzo	49,5	115	270	49,5	220	182	49,5	202	183	76,2	218	422	54,1	202	252
5004 Camorino	54,7	206	393	54,7	373	269	54,7	360	250	79,6	415	594	53,1	288	389
5005 Giubiasco	45,6	636	1.133	45,6	1.101	760	45,6	1.104	673	79,7	1.274	2.046	50,3	957	1.168
5006 Gnosco	44,2	45	81	44,2	87	57	44,2	68	64	74,6	101	154	52,7	75	104
5007 Gorduno	49,0	83	134	49,0	129	94	49,0	139	79	78,7	121	245	60,3	102	175
5008 Gudo	60,7	69	144	60,7	140	88	60,7	127	94	81,5	111	209	56,9	92	131
5009 Isole	36,2	37	61	36,2	71	37	36,2	88	13	79,6	42	203	45,6	51	86
5010 Lumino	51,3	121	229	51,3	206	164	51,3	202	153	80,3	229	380	54,1	168	242
5011 Medeglia	35,1	27	63	35,1	55	41	35,1	49	41	76,5	61	156	48,6	52	84
5012 Moleno	33,3	4	10	33,3	6	9	33,3	9	7	62,3	8	25	41,5	6	15
5013 Montecarasso	40,3	156	263	40,3	254	185	40,3	251	171	78,8	259	645	48,6	245	321
5014 Pianezzo	50,2	81	71	50,2	95	61	50,2	119	30	80,3	125	128	61,1	93	101
5015 Preonzo	51,6	52	101	51,6	90	67	51,6	86	68	81,5	66	185	54,7	79	96
5016 Robasacco	52,8	2	41	52,8	18	28	52,8	24	23	70,8	9	52	48,9	8	33
5017 Sant'Antonino	50,6	119	328	50,6	265	191	50,6	235	201	78,6	208	554	46,4	146	311
5018 Sant'Antonio	51,3	27	30	51,3	34	25	51,3	38	18	73,5	24	61	51,6	29	36
5019 Sementina	50,4	250	439	50,4	454	274	50,4	422	274	81,5	511	687	54,0	348	458
Distretto di Blenio	36,2	521	1.071	36,2	953	755	36,2	911	778	70,4	912	2.059	51,5	833	1.344
5031 Aquila	42,5	39	86	42,5	73	77	42,5	63	91	70,8	84	189	48,6	96	84
5032 Campo Blenio	37,1	3	19	37,1	13	12	37,1	20	6	77,9	17	35	50,0	21	15
5033 Castro	38,2	5	20	38,2	12	16	38,2	18	8	56,0	17	23	39,5	17	13
5034 Corzoneso	44,7	24	73	44,7	68	44	44,7	80	33	68,9	70	110	46,4	58	60
5035 Dongio	50,3	64	85	50,3	100	49	50,3	87	62	77,5	88	169	54,5	79	98
5036 Ghirone	38,6	2	12	38,6	6	10	38,6	9	8	65,9	1	26	40,0	1	17
5037 Largario	44,4	-	8	44,4	7	1	44,4	3	5	72,2	1	12	50,0	-	9
5038 Leontica	45,4	34	74	45,4	73	46	45,4	64	49	66,6	64	121	45,9	51	77
5039 Lottigna	56,2	8	29	56,2	17	23	56,2	20	20	75,4	19	30	59,1	13	24
5040 Ludiano	46,5	44	47	46,5	55	41	46,5	57	36	80,5	60	110	53,7	47	66
5041 Malvaglia	23,2	122	236	23,2	197	176	23,2	206	165	72,7	206	519	60,0	204	390
5042 Marolta	46,3	3	12	46,3	11	5	46,3	4	12	70,5	2	29	52,3	10	12
5043 Olivone	45,5	80	206	45,5	153	132	45,5	120	164	70,9	138	326	52,9	113	235
5044 Ponto Valentino	32,2	26	36	32,2	37	30	32,2	47	19	62,8	42	92	42,0	40	57
5045 Prugiasco	27,9	13	22	27,9	15	25	27,9	21	17	66,7	12	73	47,0	6	56
5046 Semione	35,7	24	53	35,7	52	41	35,7	46	42	59,9	52	87	42,7	44	60
5047 Torre	43,6	30	53	43,6	64	27	43,6	46	41	66,1	39	108	47,8	33	71
Distretto di Leventina	51,1	1.025	2.050	51,1	1.931	1.338	51,1	1.757	1.416	76,5	1.697	3.283	55,4	1.481	2.168
5061 Airolo	54,4	151	450	54,4	385	258	54,4	285	340	83,9	303	696	58,7	269	429
5062 Anzonico	54,8	9	21	54,8	20	14	54,8	16	14	79,0	16	33	62,3	15	22
5063 Bedretto	43,8	7	31	43,8	18	21	43,8	19	19	54,0	15	29	36,8	12	20
5064 Bodio	51,7	97	194	51,7	176	126	51,7	187	111	80,0	205	267	57,1	111	228
5065 Calonico	38,6	4	13	38,6	6	11	38,6	9	8	74,4	5	27	53,5	11	12
5066 Calpiogna	16,2	6	13	16,2	10	9	16,2	8	11	70,0	12	23	56,0	10	17
5067 Campello	63,0	11	11	63,0	23	6	63,0	11	11	70,5	10	20	56,3	15	12
5068 Cavagnago	62,7	13	25	62,7	32	11	62,7	34	10	72,0	28	25	59,5	36	11
5069 Chiggiogna	50,7	45	79	50,7	85	49	50,7	71	64	75,4	82	134	54,9	64	95
5070 Chironico	39,7	109	59	39,7	79	99	39,7	97	79	60,3	68	224	45,3	87	133
5071 Dalpe	64,0	17	42	64,0	43	26	64,0	18	49	79,3	26	57	59,5	25	40
5072 Faido	55,9	154	271	55,9	311	145	55,9	252	182	78,8	212	430	59,1	220	285
5073 Giornico	53,0	127	178	53,0	182	135	53,0	192	116	79,3	188	307	57,4	121	239
5074 Mairengo	60,6	22	60	60,6	49	34	60,6	39	40	83,5	39	79	64,8	43	50
5075 Osco	67,0	17	41	67,0	40	20	67,0	36	21	82,2	29	43	66,7	36	26
5076 Personico	38,2	30	54	38,2	55	32	38,2	51	33	66,1	53	106	43,9	41	67
5077 Pollegio	48,1	43	125	48,1	84	91	48,1	108	62	76,6	97	183	49,1	65	116
5078 Prato Leventina	57,0	42	91	57,0	85	55	57,0	79	56	83,3	71	144	63,5	58	105

Tab. 2 **Votazioni federali nei comuni ticinesi da giugno 1981 a dicembre 1994**

N. progressivo (vedi tab.1)	385			386			387			388			389		
	Part. %	Si	No	Part. %	Si	No	Part. %	Si	No	Part. %	Si	No	Part. %	Si	No
5079 Quinto	48,9	106	261	48,9	217	172	48,9	213	170	71,8	220	389	51,2	200	235
5080 Rossura	50,0	7	10	50,0	9	13	50,0	15	5	61,1	5	28	56,0	16	11
5081 Sobrio	50,7	8	21	50,7	22	11	50,7	17	15	74,7	13	39	58,3	26	15
Distretto di Locarno	40,9	4.262	9.057	40,9	8.430	5.491	40,9	7.817	5.531	74,3	10.561	15.668	50,5	7.973	9.937
5091 Ascona	41,3	376	795	41,3	845	386	41,3	663	507	75,8	980	1.334	52,0	778	799
5092 Auressio	24,1	5	7	24,1	5	7	24,1	8	4	68,5	12	24	35,9	7	12
5093 Berzona	33,3	13	2	33,3	8	8	33,3	15	1	55,2	16	13	46,6	14	13
5094 Borgnone	34,4	18	29	34,4	24	24	34,4	27	24	61,7	21	74	49,7	32	43
5095 Brione Verzasca	23,6	4	20	23,6	21	13	23,6	24	10	62,1	22	82	32,0	31	23
5096 Brione s/Minusio	51,2	53	123	51,2	126	58	51,2	97	79	81,7	141	152	81,1	121	163
5097 Brissago	42,0	172	342	42,0	329	205	42,0	296	219	76,2	411	601	55,1	329	406
5098 Caviano	35,7	11	30	35,7	21	21	35,7	21	21	74,6	41	53	52,9	27	38
5099 Cavigliano	49,0	77	119	49,0	113	96	49,0	123	80	79,3	157	194	52,6	122	109
5100 Comologno	22,8	6	26	22,8	10	22	22,8	16	17	51,0	26	49	33,6	28	22
5101 Contone	50,5	74	95	50,5	115	69	50,5	115	55	79,5	119	178	60,3	89	137
5102 Corippo	43,3	7	6	43,3	11	1	43,3	11	2	64,5	2	18	54,8	7	10
5103 Crana	21,3	4	8	21,3	6	7	21,3	8	5	49,2	16	12	38,3	11	12
5104 Cugnasco	44,7	79	159	44,7	157	100	44,7	137	110	80,4	158	311	52,2	97	221
5105 Frasco	26,3	4	15	26,3	6	15	26,3	12	8	55,3	8	39	39,5	8	26
5106 Gerra Gambarogno	48,8	42	49	48,8	46	49	48,8	62	28	75,6	63	86	53,9	57	54
5107 Gerra Verzasca	38,8	67	164	38,8	148	104	38,8	131	106	78,7	169	364	48,5	126	212
5108 Gordola	37,1	201	565	37,1	489	325	37,1	416	362	75,3	615	1.106	47,1	386	699
5109 Gresso	37,7	7	9	37,7	11	4	37,7	13	2	64,8	9	26	47,3	9	17
5110 Indemini	27,1	5	14	27,1	7	10	27,1	12	7	51,4	13	23	32,8	11	10
5111 Intragna	38,2	77	168	38,2	146	107	38,2	154	95	73,8	182	318	50,0	147	194
5112 Lavertezzo	37,1	59	111	37,1	117	70	37,1	121	55	75,0	103	313	45,8	82	173
5113 Locarno	37,1	878	1.849	37,1	1.671	1.183	37,1	1.669	1.071	70,8	2.461	3.231	46,3	1.736	1.971
5114 Loco	36,6	26	29	36,6	40	20	36,6	42	18	60,3	46	58	48,0	44	36
5115 Losone	41,1	421	933	41,1	810	582	41,1	802	546	77,2	1.105	1.593	54,4	794	1.124
5116 Magadino	46,9	100	307	46,9	223	201	46,9	231	187	78,6	253	492	54,4	187	332
5117 Mergoscia	32,9	13	33	32,9	23	23	32,9	26	21	70,7	26	71	44,2	31	29
5118 Minusio	41,4	520	1.103	41,4	1.036	643	41,4	960	650	74,5	1.299	1.828	48,9	937	1.116
5119 Mosogno	24,2	4	8	24,2	4	9	24,2	9	4	49,2	9	21	41,7	16	9
5120 Muralto	46,0	262	465	46,0	515	237	46,0	395	319	76,2	529	751	53,9	468	450
5121 Orselina	52,6	102	160	52,6	201	73	52,6	148	112	78,8	208	203	58,7	181	126
5122 Palagnedra	29,2	9	13	29,2	9	14	29,2	10	12	58,8	14	34	49,4	25	17
5123 Piazzogna	46,7	18	69	46,7	45	43	46,7	37	45	78,1	59	98	61,5	47	84
5125 Ronco s/Ascona	43,5	71	144	43,5	134	84	43,5	113	89	69,2	138	222	47,9	119	137
5126 Russo	26,4	3	20	26,4	7	15	26,4	15	5	54,6	25	34	37,3	22	15
5127 San Nazzaro	48,5	67	129	48,5	123	79	48,5	121	73	72,0	132	177	50,9	116	107
5128 Sant'Abbondio	51,7	11	45	51,7	36	24	51,7	41	17	80,0	37	58	53,6	33	27
5129 Sonogno	36,2	8	23	36,2	13	14	36,2	20	11	69,0	20	47	48,5	31	16
5130 Tegna	44,6	62	135	44,6	121	86	44,6	112	85	75,2	142	198	52,7	110	139
5131 Tenero-Contra	48,1	152	329	48,1	306	197	48,1	259	215	80,0	401	463	53,5	258	331
5132 Vergeletto	44,4	10	25	44,4	20	16	44,4	17	18	71,3	13	43	50,6	15	27
5133 Verscio	47,5	87	192	47,5	176	125	47,5	152	128	81,4	211	324	59,7	172	227
5134 Vira Gambarogno	54,2	62	164	54,2	138	97	54,2	126	97	79,4	122	237	58,2	86	178
5135 Vogorno	18,5	15	26	18,5	18	25	18,5	30	11	59,3	27	115	31,5	26	46
Distretto di Lugano	47,1	10.872	20.717	47,1	22.698	10.524	47,1	19.064	12.618	53,0	22.064	33.455	53,0	15.721	22.812
5141 Agno	42,4	245	510	42,4	572	228	42,4	470	292	77,4	602	913	48,7	386	591
5142 Agra	60,8	51	84	60,8	98	44	60,8	77	54	86,3	88	118	61,3	58	90
5143 Aranno	51,2	37	49	51,2	54	34	51,2	55	31	75,8	60	71	51,9	35	59
5144 Arogno	40,1	75	159	40,1	137	111	40,1	148	96	73,6	184	270	74,0	150	310
5145 Arosio	45,9	43	83	45,9	83	49	45,9	73	59	80,2	81	154	54,8	62	98
5146 Astano	42,7	34	55	42,7	57	32	42,7	56	32	67,6	51	93	45,8	43	53
5147 Barbengo	42,9	73	187	42,9	167	103	42,9	161	103	76,1	201	295	54,5	106	251
5148 Bedano	54,4	83	216	54,4	209	115	54,4	193	118	81,7	171	323	61,5	120	258

Tab. 2 **Votazioni federali nei comuni ticinesi da giugno 1981 a dicembre 1994**

N. progressivo (vedi tab.1)	385			386			387			388			389		
	Part. %	Si	No	Part. %	Si	No	Part. %	Si	No	Part. %	Si	No	Part. %	Si	No
5149 Bedigliora	35,8	49	66	35,8	69	54	35,8	83	38	69,5	108	129	44,2	61	86
5150 Bidogno	35,4	31	49	35,4	49	45	35,4	45	47	71,2	70	122	42,4	33	85
5151 Bioggio	50,1	145	265	50,1	302	131	50,1	260	146	81,4	273	450	58,4	226	300
5153 Bironico	39,0	33	89	39,0	66	60	39,0	59	61	80,9	70	195	51,7	69	100
5154 Bissone	58,0	96	140	58,0	173	69	58,0	140	89	75,3	143	189	58,0	91	170
5155 Bogno	32,0	11	19	32,0	18	13	32,0	22	7	73,3	10	63	53,5	18	36
5156 Bosco-Luganese	48,8	35	59	48,8	64	33	48,8	64	33	77,0	63	89	54,1	48	62
5158 Breganzona	47,0	433	818	47,0	903	408	47,0	793	472	77,3	945	1.266	50,8	631	838
5159 Breno	48,3	32	45	48,3	49	33	48,3	48	29	73,3	59	64	56,6	56	42
5160 Brusino-Arsizio	47,7	35	95	47,7	84	49	47,7	78	51	77,4	81	151	57,8	71	102
5161 Cademario	52,7	73	124	52,7	138	62	52,7	115	74	81,1	123	189	57,9	99	117
5162 Cadempino	57,8	94	245	57,8	213	135	57,8	179	154	80,8	178	312	57,1	113	237
5163 Cadro	50,6	128	328	50,6	305	174	50,6	243	206	79,9	294	508	58,9	174	400
5164 Cagiallo	46,2	49	122	46,2	104	79	46,2	98	76	76,3	117	194	57,7	84	151
5165 Camignolo	44,7	53	123	44,7	114	73	44,7	112	69	77,9	85	253	57,4	63	186
5167 Canobbio	48,9	157	362	48,9	356	195	48,9	283	227	82,7	278	685	59,3	220	466
5168 Carabbia	47,6	40	85	47,6	92	42	47,6	74	48	75,4	106	108	54,4	71	90
5169 Carabietta	66,0	12	17	66,0	27	6	66,0	19	13	80,0	6	33	67,4	11	22
5170 Carona	46,7	78	83	46,7	125	61	46,7	108	70	78,7	200	115	51,5	108	103
5171 Caslano	47,1	250	540	47,1	524	319	47,1	442	354	74,0	447	926	51,6	392	576
5173 Certara	26,3	5	10	26,3	8	7	26,3	9	6	38,5	11	24	30,9	7	10
5174 Cimadara	25,2	8	14	25,2	14	12	25,2	11	13	60,4	26	35	38,5	11	29
5175 Cimo	54,1	19	47	54,1	43	22	54,1	41	24	81,0	24	74	59,5	17	55
5176 Comano	52,0	203	334	52,0	384	187	52,0	339	200	81,7	365	554	56,9	267	377
5177 Corticiasca	11,5	2	5	11,5	5	3	11,5	4	5	54,4	8	42	25,3	3	22
5178 Croglio	58,8	99	196	58,8	192	122	58,8	172	125	74,3	161	268	53,4	148	157
5179 Cureggia	35,4	9	30	35,4	31	9	35,4	17	20	54,3	24	39	48,2	16	36
5180 Cureglia	58,2	156	256	58,2	318	114	58,2	241	176	83,1	313	307	62,3	217	255
5181 Curio	48,0	57	79	48,0	77	62	48,0	82	56	74,6	112	121	50,6	65	92
5182 Davesco-Soragno	41,4	66	215	41,4	185	112	41,4	144	133	79,7	203	379	49,3	114	247
5183 Fescoggia	41,1	13	12	41,1	18	7	41,1	17	9	70,8	28	23	48,7	16	20
5184 Gandria	50,9	23	54	50,9	51	30	50,9	49	32	80,5	51	80	49,4	30	49
5185 Gentilino	55,4	179	279	55,4	376	107	55,4	283	176	82,7	328	391	61,1	269	271
5186 Grancia	51,6	9	64	51,6	51	26	51,6	32	40	79,5	38	85	56,3	29	61
5187 Gravesano	48,8	90	221	48,8	230	89	48,8	156	154	80,3	199	325	56,9	146	235
5188 Iseo	60,0	9	21	60,0	14	16	60,0	11	19	78,0	10	29	66,7	14	20
5189 Lamone	46,3	78	240	46,3	203	123	46,3	170	140	74,8	144	402	48,7	134	212
5190 Lopagno	35,2	40	61	35,2	65	44	35,2	65	35	76,0	72	183	49,3	49	117
5191 Lugaggia	49,2	38	144	49,2	131	68	49,2	100	78	71,7	118	182	52,3	80	142
5192 Lugano	44,3	2.060	3.651	44,3	4.387	1.602	44,3	3.426	2.295	72,5	4.312	5.775	48,9	3.186	3.595
5193 Magliaso	45,5	105	236	45,5	231	137	45,5	217	128	78,7	221	414	52,6	171	261
5194 Manno	51,8	100	199	51,8	227	81	51,8	182	116	80,7	206	276	59,9	135	225
5195 Maroggia	49,6	64	114	49,6	102	82	49,6	91	88	80,1	107	195	60,2	80	144
5196 Massagno	46,2	524	856	46,2	1.025	413	46,2	893	491	75,6	1.184	1.244	52,4	815	869
5197 Melano	44,5	84	182	44,5	171	107	44,5	181	87	80,9	178	313	54,3	127	223
5198 Melide	55,6	162	259	55,6	320	129	55,6	279	141	81,1	299	360	58,8	197	282
5199 Mezzovico-Vira	51,9	83	203	51,9	216	80	51,9	143	143	80,2	146	327	52,2	88	218
5200 Miglioglio	28,0	14	23	28,0	23	19	28,0	27	12	66,7	35	76	34,3	16	43
5201 Montagnola	55,2	293	332	55,2	512	149	55,2	364	269	82,9	394	615	57,9	273	432
5202 Monteggio	43,8	62	163	43,8	139	92	43,8	122	103	74,1	149	260	55,5	116	195
5203 Morcote	55,0	59	133	55,0	131	68	55,0	110	86	80,7	113	196	54,8	88	122
5204 Mugena	35,8	18	20	35,8	22	17	35,8	23	16	65,4	22	48	42,6	17	28
5205 Muzzano	53,1	86	163	53,1	189	78	53,1	157	99	85,8	193	240	61,8	124	190
5206 Neggio	49,3	49	53	49,3	79	29	49,3	69	34	81,9	78	105	63,7	62	82
5207 Novaggio	42,9	48	156	42,9	129	78	42,9	121	84	72,9	135	225	52,7	113	148
5208 Origgio	52,6	123	228	52,6	257	106	52,6	228	119	80,4	280	297	58,4	157	250
5209 Pambio-Noranco	46,7	33	99	46,7	82	57	46,7	79	49	71,1	94	116	50,3	41	111
5210 Paradiso	43,4	205	392	43,4	426	193	43,4	365	223	68,8	404	601	47,5	293	400
5211 Pazzallo	42,3	76	138	42,3	143	81	42,3	118	93	70,3	167	214	46,9	92	164

Tab. 2 **Votazioni federali nei comuni ticinesi da giugno 1981 a dicembre 1994**

N. progressivo (vedi tab.1)	385			386			387			388			389		
	Part. %	Si	No	Part. %	Si	No	Part. %	Si	No	Part. %	Si	No	Part. %	Si	No
5212 Ponte Capriasca	49,8	146	249	49,8	290	121	49,8	253	149	78,6	315	362	54,7	205	274
5213 Ponte Tresa	50,9	75	171	50,9	178	84	50,9	145	108	79,3	141	273	53,5	128	151
5214 Porza	62,1	154	309	62,1	348	131	62,1	283	181	84,5	266	401	58,9	198	279
5215 Pregassona	43,1	460	906	43,1	1.007	446	43,1	846	527	76,3	996	1.638	50,4	638	1.104
5216 Pura	49,0	93	237	49,0	226	111	49,0	164	152	75,8	205	340	53,3	150	230
5217 Rivera	44,2	133	230	44,2	211	160	44,2	213	148	74,1	190	455	48,4	140	290
5218 Roveredo Capriasca	46,2	22	21	46,2	23	22	46,2	27	16	81,7	34	50	49,5	28	23
5219 Rovio	59,3	102	129	59,3	130	113	59,3	91	149	81,8	169	176	62,0	108	157
5220 Sala Capriasca	45,7	89	215	45,7	199	120	45,7	201	105	75,6	197	344	52,2	140	237
5221 Savosa	50,2	201	345	50,2	435	146	50,2	351	200	80,2	392	561	56,0	287	379
5222 Sessa	49,6	64	132	49,6	134	70	49,6	103	99	77,8	126	191	54,7	80	143
5223 Sigirino	45,0	20	55	45,0	41	34	45,0	35	37	75,6	28	99	54,1	13	79
5224 Sonvico	37,5	121	242	37,5	243	138	37,5	206	157	78,1	255	562	47,5	170	332
5225 Sorengo	53,1	168	268	53,1	347	110	53,1	291	143	81,8	350	372	56,3	239	272
5226 Tesserete	49,7	138	298	49,7	294	165	49,7	242	191	78,8	245	503	52,4	189	308
5227 Torricella-Taverne	48,0	197	390	48,0	388	242	48,0	385	209	81,1	387	713	52,8	319	427
5228 Vaglio	46,2	32	103	46,2	100	45	46,2	65	76	79,2	85	173	62,0	61	130
5229 Valcolla	36,5	49	99	36,5	90	64	36,5	84	63	72,7	85	218	51,3	61	153
5230 Vernate	53,3	41	75	53,3	80	43	53,3	72	47	79,7	76	113	53,3	51	77
5231 Vezia	51,0	157	304	51,0	364	119	51,0	362	92	78,7	280	488	57,7	221	344
5232 Vezio	52,0	16	56	52,0	53	26	52,0	49	24	74,0	43	76	54,3	26	56
5233 Vico-Morcote	53,7	32	44	53,7	65	20	53,7	53	26	74,0	52	56	56,5	35	47
5234 Viganello	45,8	488	856	45,8	993	436	45,8	836	495	76,9	1.020	1.416	53,0	765	930
5235 Villa Luganese	50,3	48	84	50,3	100	43	50,3	71	58	83,7	81	157	57,6	47	122
Distretto di Mendrisio	50,4	4.698	8.682	50,4	8.820	5.205	50,4	8.236	5.216	79,4	8.453	14.214	55,8	7.070	9.086
5241 Arzo	46,4	106	167	46,4	157	123	46,4	187	86	78,5	196	291	51,9	143	175
5242 Balerna	51,7	455	664	51,7	639	532	51,7	728	383	78,5	712	1.087	54,8	576	708
5243 Besazio	58,7	69	112	58,7	121	71	58,7	128	63	84,5	131	148	63,6	107	104
5244 Bruzella	44,1	19	33	44,1	29	26	44,1	22	28	77,2	21	75	54,0	19	46
5245 Cabbio	32,4	14	24	32,4	26	16	32,4	20	19	70,5	19	73	46,7	23	39
5246 Caneggio	47,7	58	47	47,7	64	44	47,7	75	33	74,4	79	101	53,4	46	86
5247 Capolago	56,7	59	168	56,7	171	69	56,7	132	96	78,4	123	214	59,2	95	164
5248 Casima	44,2	5	17	44,2	12	11	44,2	9	13	71,2	7	30	42,3	4	18
5249 Castel San Pietro	57,1	238	389	57,1	411	248	57,1	357	265	83,5	355	652	62,5	318	435
5250 Chiasso	45,9	607	1.242	45,9	1.283	657	45,9	1.084	756	76,7	1.345	1.945	52,6	1.053	1.207
5251 Coldrerio	48,7	244	486	48,7	424	339	48,7	443	285	79,9	374	902	55,5	347	548
5252 Genestrerio	54,1	96	169	54,1	161	114	54,1	135	127	82,1	134	289	63,1	147	179
5253 Ligornetto	51,6	142	283	51,6	269	192	51,6	302	138	78,4	303	405	60,5	263	287
5254 Mendrisio	47,5	604	1.138	47,5	1.229	608	47,5	1.063	689	78,0	1.132	1.965	51,9	969	1.104
5255 Meride	49,6	54	64	49,6	73	51	49,6	97	23	76,3	96	98	55,8	91	57
5256 Monte	62,8	10	13	62,8	18	12	62,8	24	4	78,4	9	29	63,5	13	19
5257 Morbio Inferiore	51,8	366	816	51,8	829	400	51,8	745	435	80,9	727	1.250	54,8	522	822
5258 Morbio Superiore	58,3	77	176	58,3	171	97	58,3	150	108	83,0	140	259	62,1	114	184
5259 Muggio	43,6	20	59	43,6	60	24	43,6	48	34	68,0	31	101	23,7	36	56
5260 Novazzano	56,0	253	519	56,0	511	311	56,0	435	352	82,4	420	822	61,6	394	558
5262 Rancate	52,2	208	236	52,2	312	150	52,2	272	181	83,3	290	465	62,0	240	334
5263 Riva San Vitale	53,2	220	518	53,2	462	295	53,2	486	258	81,6	369	827	56,8	360	489
5264 Sagno	59,8	52	58	59,8	64	47	59,8	67	44	82,2	79	79	61,7	57	67
5265 Salorino	55,8	75	128	55,8	128	82	55,8	111	90	80,1	114	192	66,8	99	163
5266 Stabio	41,6	257	466	41,6	458	296	41,6	452	279	75,5	512	917	53,8	447	571
5267 Tremona	61,1	47	99	61,1	93	57	61,1	71	71	83,2	76	136	53,1	65	70
5268 Vacallo	55,2	343	591	55,2	645	333	55,2	593	356	83,4	659	862	61,4	522	596
Distretto di Riviera	43,7	853	1.548	43,7	1.390	1.174	43,7	1.527	918	72,7	1.366	3.103	44,4	1.004	1.729
5281 Biasca	41,8	445	737	41,8	682	589	41,8	755	445	71,1	690	1.552	41,1	485	821
5282 Claro	46,9	165	296	46,9	252	228	46,9	281	182	75,3	304	508	46,9	200	313
5283 Cresciano	35,8	25	82	35,8	74	50	35,8	63	52	66,2	52	188	46,7	36	124
5284 Iragna	36,8	25	75	36,8	59	49	36,8	56	44	61,6	46	135	36,4	32	76

Tab. 2 Votazioni federali nei comuni ticinesi da giugno 1981 a dicembre 1994

N. progressivo (vedi tab.1)	385			386			387			388			389		
	Part. %	SI	No	Part. %	SI	No	Part. %	SI	No	Part. %	SI	No	Part. %	SI	No
5285 Lodrino	48,3	128	208	48,3	190	161	48,3	233	115	81,0	169	475	49,8	146	245
5286 Osogna	52,5	65	150	52,5	133	97	52,5	139	80	75,2	105	245	54,8	105	150
Distretto di Vallemaggia	43,6	449	976	43,6	884	663	43,6	857	612	76,0	961	1.869	53,5	751	1.248
5301 Aurigeno	37,8	27	50	37,8	45	41	37,8	56	29	80,8	50	140	59,2	48	94
5302 Avegno	56,7	63	112	56,7	106	86	56,7	86	90	84,9	98	189	60,6	61	145
5303 Bignasco	51,6	21	51	51,6	53	24	51,6	39	32	78,4	45	71	47,3	30	41
5304 Bosco-Gurin	52,7	10	14	52,7	11	13	52,7	23	3	47,1	7	25	41,2	17	10
5305 Broglio	44,3	4	16	44,3	16	10	44,3	11	15	70,0	15	27	56,3	10	26
5306 Brontallo	58,7	4	17	58,7	11	13	58,7	14	8	82,6	5	33	66,7	8	22
5307 Campo Vallemaggia	41,4	3	15	41,4	9	12	41,4	19	1	55,2	3	29	47,5	16	12
5308 Caveragno	41,2	38	86	41,2	86	54	41,2	88	38	79,3	105	189	50,5	65	116
5309 Cerentino	28,9	2	10	28,9	11	3	28,9	8	4	45,1	3	19	32,7	3	14
5310 Cevio	33,6	36	46	33,6	62	25	33,6	54	28	70,7	77	117	48,6	53	83
5311 Coglio	40,8	9	20	40,8	18	12	40,8	15	12	73,7	17	37	59,7	23	22
5312 Fusio	33,3	6	5	33,3	13	1	33,3	12	4	60,8	8	23	43,1	8	14
5313 Giumaglio	38,6	13	35	38,6	28	25	38,6	19	31	77,0	38	69	52,2	29	42
5314 Gordevio	42,5	46	126	42,5	79	104	42,5	96	76	76,5	141	209	53,7	130	121
5315 Linescio	45,0	7	11	45,0	12	4	45,0	15	2	54,2	5	21	49,0	8	16
5316 Lodano	47,9	21	37	47,9	45	22	47,9	29	34	75,2	53	55	52,1	20	55
5317 Maggia	44,4	63	127	44,4	112	86	44,4	106	84	79,7	130	233	52,1	98	140
5318 Menzonio	41,4	5	24	41,4	10	19	41,4	13	16	72,5	19	31	52,9	15	22
5319 Moghegno	55,1	40	61	55,1	74	38	55,1	68	40	81,7	59	119	67,0	44	100
5320 Peccia	41,8	12	50	41,8	37	28	41,8	30	33	75,3	33	83	60,7	23	71
5321 Prato-Sornico	34,5	5	14	34,5	10	15	34,5	23	4	77,5	10	58	45,5	10	29
5322 Someo	36,2	14	49	36,2	36	28	36,2	33	28	72,7	40	92	48,1	32	53
Riepilogo distretti															
Bellinzona	45,2	3.713	6.911	45,2	6.731	4.398	45,2	6.578	4.087	76,0	7.474	11.931	49,5	5.686	6.989
Blenio	36,2	521	1.071	36,2	953	755	36,2	911	778	70,4	912	2.059	51,5	833	1.344
Leventina	51,1	1.025	2.050	51,1	1.931	1.338	51,1	1.757	1.416	76,5	1.697	3.283	55,4	1.481	2.168
Locarno	40,9	4.262	9.057	40,9	8.430	5.491	40,9	7.817	5.531	74,3	10.561	15.668	50,5	7.973	9.937
Lugano	47,1	10.872	20.717	47,1	22.698	10.524	47,1	19.064	12.618	53,0	22.064	33.455	53,0	15.721	22.812
Mendrisio	50,4	4.698	8.682	50,4	8.820	5.205	50,4	8.236	5.216	79,4	8.453	14.214	55,8	7.070	9.086
Riviera	43,7	853	1.548	43,7	1.390	1.174	43,7	1.527	918	72,7	1.366	3.103	44,4	1.004	1.729
Vallemaggia	43,6	449	976	43,6	884	663	43,6	857	612	76,0	961	1.869	53,5	751	1.248

Tab. 2 Votazioni federali nei comuni ticinesi da giugno 1981 a dicembre 1994

N. progressivo (vedi tab.1)	390			391			392			393			394		
	Part. %	Si	No	Part. %	Si	No	Part. %	Si	No	Part. %	Si	No	Part. %	Si	No
Distretto di Bellinzona	49,5	9.551	3.047	49,5	4.462	7.884	54,5	7.304	6.653	54,5	7.107	6.861	33,4	7.255	1.126
5001 Arbedo-Castione	52,1	792	279	52,1	375	669	56,7	678	504	56,7	660	525	32,4	548	122
5002 Bellinzona	45,8	3.506	1.115	45,8	1.677	2.865	51,6	2.685	2.546	51,6	2.815	2.408	30,1	2.622	357
5003 Cadenazzo	54,1	350	98	54,1	154	289	52,9	197	248	52,9	195	250	28,0	200	38
5004 Camorino	53,1	527	153	53,1	217	439	56,9	430	300	56,9	411	319	28,5	320	41
5005 Giubiasco	50,3	1.630	487	50,3	755	1.317	55,2	1.259	1.046	55,2	1.049	1.276	52,2	1.804	299
5006 Gnosca	52,7	138	38	52,7	62	108	60,9	91	112	60,9	95	111	28,6	87	8
5007 Gorduno	60,3	207	66	60,3	88	182	55,5	136	119	55,5	127	126	28,0	116	19
5008 Gudo	56,9	160	60	56,9	85	131	58,4	108	125	58,4	109	126	29,0	94	21
5009 Isole	45,6	95	43	45,6	38	95	65,7	53	148	65,7	54	148	21,3	55	8
5010 Lumino	54,1	310	99	54,1	165	235	64,2	266	222	64,2	228	255	32,9	215	31
5011 Medeglia	48,6	92	45	48,6	36	88	51,7	64	80	51,7	67	74	23,5	56	7
5012 Moleno	41,5	17	4	41,5	8	12	50,9	18	9	50,9	18	9	22,6	10	2
5013 Montecarasso	48,6	421	138	48,6	192	356	53,0	304	316	53,0	292	332	26,0	270	34
5014 Pianezzo	61,1	137	57	61,1	60	132	65,3	98	111	65,3	100	107	36,4	104	12
5015 Preonzo	54,7	131	43	54,7	52	123	60,7	110	83	60,7	99	96	35,4	106	7
5016 Robasacco	48,9	23	18	48,9	10	26	55,1	22	26	55,1	20	29	27,5	17	5
5017 Sant'Antonino	46,4	331	119	46,4	178	270	50,4	245	243	50,4	243	241	24,7	200	36
5018 Sant'Antonio	51,6	55	10	51,6	22	39	70,4	40	48	70,4	33	55	41,7	46	7
5019 Sementina	54,0	629	175	54,0	288	508	57,2	500	367	57,2	492	374	31,3	385	72
Distretto di Blenio	51,5	1.565	596	51,5	755	1.383	49,5	1.038	1.054	49,5	1.014	1.080	26,5	912	190
5031 Aquila	48,6	146	31	48,6	64	111	41,5	73	82	41,5	68	87	28,5	85	23
5032 Campo Blenio	50,0	28	7	50,0	9	24	45,1	11	21	45,1	14	18	24,3	14	2
5033 Castro	39,5	22	8	39,5	17	13	42,3	26	4	42,3	21	9	21,3	15	1
5034 Corzoneso	46,4	82	36	46,4	34	84	51,3	67	66	51,3	70	64	24,7	50	12
5035 Dongio	54,5	109	67	54,5	75	100	59,5	91	101	59,5	87	104	31,2	87	11
5036 Ghirone	40,0	11	7	40,0	6	11	59,1	7	19	59,1	8	18	35,6	12	3
5037 Largario	50,0	8	1	50,0	4	5	55,6	2	8	55,6	2	8	36,8	7	-
5038 Leontica	45,9	93	33	45,9	48	78	50,0	65	71	50,0	66	73	30,6	74	10
5039 Lottigna	59,1	20	16	59,1	19	19	56,3	20	16	56,3	21	14	32,8	15	6
5040 Ludiano	53,7	88	24	53,7	37	75	63,8	71	69	63,8	69	71	34,9	68	7
5041 Malvaglia	60,0	428	165	60,0	197	385	49,3	257	229	49,3	246	239	24,5	203	35
5042 Marolta	52,3	18	4	52,3	6	17	31,8	7	7	31,8	7	7	8,7	1	3
5043 Olivone	52,9	244	98	52,9	117	228	50,7	132	199	50,7	144	187	26,5	126	40
5044 Ponto Valentino	42,0	63	33	42,0	16	80	38,7	38	51	38,7	37	52	25,6	49	7
5045 Prugiasco	47,0	55	7	47,0	17	39	38,1	30	18	38,1	29	20	21,5	21	5
5046 Semione	42,7	71	33	42,7	44	58	48,6	83	36	48,6	76	43	21,9	45	9
5047 Torre	47,8	79	26	47,8	45	56	51,3	58	57	51,3	49	66	25,2	40	16
Distretto di Leventina	55,4	2.691	926	55,4	1.160	2.397	60,9	1.678	2.294	60,9	1.618	2.359	33,9	1.789	405
5061 Airolo	58,7	532	167	58,7	166	524	69,8	245	581	69,8	226	600	34,9	308	100
5062 Anzonico	62,3	32	6	62,3	12	26	44,4	12	16	44,4	13	15	38,8	17	9
5063 Bedretto	36,8	20	12	36,8	12	19	70,3	18	34	70,3	21	31	36,5	25	2
5064 Bodio	57,1	239	96	57,1	122	208	59,5	195	155	59,5	192	160	37,4	163	53
5065 Calonico	53,5	18	5	53,5	12	11	72,1	11	20	72,1	11	20	39,5	13	3
5066 Calpiogna	56,0	13	14	56,0	12	15	54,9	7	21	54,9	8	19	26,5	12	1
5067 Campello	56,3	22	5	56,3	8	18	64,6	11	18	64,6	11	20	47,9	17	6
5068 Cavagnago	59,5	32	15	59,5	14	28	64,6	27	24	64,6	25	26	35,4	23	5
5069 Chiggiogna	54,9	124	35	54,9	54	100	56,6	80	84	56,6	71	92	30,3	68	14
5070 Chironico	45,3	161	56	45,3	91	125	48,1	108	121	48,1	97	130	30,1	112	29
5071 Dalpe	59,5	47	15	59,5	15	47	63,0	22	49	63,0	17	58	32,5	28	7
5072 Faido	59,1	383	116	59,1	167	327	63,7	209	313	63,7	208	315	36,6	260	46
5073 Giornico	57,4	270	88	57,4	128	217	60,9	221	160	60,9	230	154	33,1	186	17
5074 Mairengo	64,8	66	25	64,8	36	53	62,3	46	43	62,3	47	42	40,4	47	16
5075 Osco	66,7	41	21	66,7	16	45	74,2	15	53	74,2	10	58	50,0	41	7
5076 Personico	43,9	87	20	43,9	40	65	46,3	56	58	46,3	55	57	28,0	53	16
5077 Pollegio	49,1	130	50	49,1	74	103	50,3	100	86	50,3	99	88	29,3	94	15
5078 Prato Leventina	63,5	125	35	63,5	54	103	68,7	89	82	68,7	83	85	37,0	78	15

Tab. 2 **Votazioni federali nei comuni ticinesi da giugno 1981 a dicembre 1994**

N. progressivo (vedi tab.1)	390			391			392			393			394		
	Part. %	Si	No	Part. %	Si	No	Part. %	Si	No	Part. %	Si	No	Part. %	Si	No
5079 Quinto	51,2	300	129	51,2	104	317	60,5	182	333	60,5	170	346	29,0	208	37
5080 Rossura	56,0	20	7	56,0	8	20	50,0	6	19	50,0	4	22	32,7	13	4
5081 Sobrio	58,3	29	9	58,3	15	26	55,8	18	24	55,8	20	21	47,6	23	3
Distretto di Locarno	50,5	13.096	4.746	50,5	7.397	10.211	52,5	10.943	7.692	52,5	10.848	7.789	29,1	8.692	1.504
5091 Ascona	52,0	1.203	373	52,0	600	945	52,8	862	728	52,8	867	728	31,0	768	154
5092 Aressio	35,9	17	1	35,9	11	4	33,9	16	3	33,9	16	3	23,6	12	1
5093 Berzona	46,6	20	7	46,6	12	15	42,6	13	12	42,6	16	9	28,8	15	2
5094 Borgnone	49,7	45	29	49,7	35	39	48,6	40	30	48,6	40	32	29,1	26	15
5095 Brione Verzasca	32,0	39	13	32,0	18	35	38,0	35	25	38,0	31	28	16,3	18	8
5096 Brione s/Minusio	81,1	202	82	81,1	154	128	56,5	135	66	56,5	123	78	37,0	102	28
5097 Brissago	55,1	545	192	55,1	273	444	56,5	491	240	56,5	503	231	32,5	338	86
5098 Caviano	52,9	46	19	52,9	24	40	59,8	52	21	59,8	51	23	37,6	35	11
5099 Cavigliano	52,6	157	73	52,6	89	140	59,9	173	96	59,9	177	92	34,2	138	15
5100 Comologno	33,6	39	9	33,6	33	16	36,9	49	6	36,9	48	7	18,7	20	8
5101 Contone	60,3	157	67	60,3	75	149	60,1	111	113	60,1	110	114	32,4	110	10
5102 Corippo	54,8	10	7	54,8	4	12	58,1	8	8	58,1	10	8	41,9	9	3
5103 Crana	38,3	15	8	38,3	14	9	51,7	16	14	51,7	17	13	26,7	10	5
5104 Cugnasco	52,2	233	81	52,2	108	196	54,3	198	140	54,3	201	138	28,0	131	32
5105 Frasco	39,5	21	12	39,5	15	16	44,4	33	7	44,4	33	7	22,0	15	4
5106 Gerra Gambarogno	53,9	81	31	53,9	46	60	56,2	66	50	56,2	66	51	37,6	68	9
5107 Gerra Verzasca	48,5	239	100	48,5	142	193	51,0	206	151	51,0	209	151	24,3	139	29
5108 Gordola	47,1	809	258	47,1	395	669	51,8	634	560	51,8	655	545	23,8	455	90
5109 Gresso	47,3	23	3	47,3	10	16	52,7	9	20	52,7	9	20	45,5	17	7
5110 Indemini	32,8	14	7	32,8	12	7	42,9	12	15	42,9	11	16	23,2	9	3
5111 Intragna	50,0	208	128	50,0	174	158	51,8	244	104	51,8	250	101	29,9	170	23
5112 Lavertezzo	45,8	198	58	45,8	108	154	53,8	176	134	53,8	158	153	24,0	122	17
5113 Locarno	46,3	2.742	968	46,3	1.555	2.113	48,5	2.332	1.535	48,5	2.287	1.574	26,8	1.876	251
5114 Loco	48,0	58	22	48,0	46	36	52,7	59	28	52,7	55	34	29,7	44	8
5115 Losone	54,4	1.419	481	54,4	806	1.078	53,6	1.127	788	53,6	1.133	773	28,2	856	134
5116 Magadino	54,4	318	201	54,4	189	314	57,0	303	234	57,0	313	228	29,4	228	46
5117 Mergoscia	44,2	40	19	44,2	35	23	47,8	35	30	47,8	34	31	27,3	30	7
5118 Minusio	48,9	1.518	532	48,9	870	1.157	51,1	1.256	935	51,1	1.227	945	27,9	999	154
5119 Mosogno	41,7	16	8	41,7	22	3	41,9	20	6	41,9	19	7	15,9	10	-
5120 Muralto	53,9	703	213	53,9	379	530	55,7	499	442	55,7	489	449	35,6	510	84
5121 Orselina	58,7	216	92	58,7	123	176	58,3	158	144	58,3	154	151	37,6	174	19
5122 Palagnedra	49,4	26	15	49,4	14	26	47,8	36	7	47,8	36	6	18,5	15	1
5123 Piazzogna	61,5	98	31	61,5	49	78	58,8	85	42	58,8	79	48	31,2	51	18
5125 Ronco s/Ascona	47,9	187	67	47,9	119	123	52,9	168	106	52,9	171	106	27,9	119	23
5126 Russo	37,3	32	5	37,3	18	19	37,8	21	15	37,8	23	13	28,4	26	3
5127 San Nazzaro	50,9	126	94	50,9	105	112	55,3	150	91	55,3	148	95	28,7	112	14
5128 Sant'Abbondio	53,6	45	14	53,6	21	37	69,4	34	43	69,4	34	42	36,3	38	3
5129 Sonogno	48,5	33	11	48,5	21	24	60,2	39	17	60,2	34	20	32,0	28	1
5130 Tegna	52,7	190	57	52,7	101	143	61,3	186	101	61,3	189	103	52,5	192	42
5131 Tenero-Contra	53,5	434	154	53,5	228	354	61,9	389	288	61,9	380	295	36,2	320	79
5132 Vergeletto	50,6	28	14	50,6	20	21	53,0	16	27	53,0	16	27	28,4	19	3
5133 Verscio	59,7	306	94	59,7	177	214	56,5	259	122	56,5	239	140	30,6	182	22
5134 Vira Gambarogno	58,2	198	66	58,2	119	145	53,7	135	118	53,7	134	121	32,2	121	28
5135 Vogorno	31,5	42	30	31,5	28	40	36,9	57	30	36,9	53	33	8,2	15	4
Distretto di Lugano	53,0	29.280	9.143	56,6	15.607	22.297	56,6	23.381	17.640	56,6	22.705	18.293	34,0	20.992	3.444
5141 Agno	48,7	785	187	48,7	443	516	54,6	629	454	54,6	635	446	31,9	512	85
5142 Agra	61,3	107	40	61,3	67	80	64,1	93	67	64,1	90	71	40,2	78	19
5143 Aranno	51,9	51	40	51,9	53	41	54,4	62	36	54,4	55	43	37,1	60	8
5144 Arogno	74,0	358	103	74,0	209	240	51,3	211	110	51,3	206	116	25,9	126	27
5145 Arosio	54,8	123	37	54,8	63	97	58,7	98	80	58,7	90	86	36,3	89	21
5146 Astano	45,8	69	28	45,8	22	74	55,6	68	56	55,6	64	59	34,4	58	16
5147 Barbengo	54,5	275	80	54,5	177	170	52,5	225	126	52,5	216	133	33,3	192	33
5148 Bedano	61,5	283	90	61,5	177	196	63,8	241	148	63,8	234	154	35,9	205	17

Tab. 2 **Votazioni federali nei comuni ticinesi da giugno 1981 a dicembre 1994**

N. progressivo (vedi tab.1)	390			391			392			393			394		
	Part. %	Si	No	Part. %	Si	No	Part. %	Si	No	Part. %	Si	No	Part. %	Si	No
5149 Bedigliora	44,2	117	32	44,2	51	96	51,3	116	61	51,3	117	60	24,9	69	13
5150 Bidogno	42,4	72	38	42,4	57	56	47,6	79	58	47,6	88	49	30,6	65	23
5151 Bioggio	58,4	411	111	58,4	209	304	68,1	327	284	68,1	322	288	36,9	291	41
5153 Bironico	51,7	117	53	51,7	60	107	72,9	95	141	72,9	103	133	32,0	81	17
5154 Bissone	58,0	215	50	58,0	114	142	53,4	131	106	53,4	137	102	36,8	140	25
5155 Bogno	53,5	39	14	53,5	24	30	36,2	23	15	36,2	22	16	15,5	15	-
5156 Bosco-Luganese	54,1	90	20	54,1	44	66	70,9	89	60	70,9	79	69	35,7	62	11
5158 Breganzona	50,8	1.090	362	50,8	575	867	56,2	923	678	56,2	890	705	32,6	825	101
5159 Breno	56,6	66	30	56,6	60	38	67,1	64	50	67,1	61	54	41,8	59	13
5160 Brusino-Arsizio	57,8	128	43	57,8	48	121	58,5	94	84	58,5	89	88	28,9	71	10
5161 Cademario	57,9	182	36	57,9	92	121	63,8	120	120	63,8	125	113	35,5	100	31
5162 Cadempino	57,1	263	90	57,1	152	197	61,1	239	134	61,1	230	143	40,6	202	43
5163 Cadro	58,9	451	121	58,9	214	349	63,3	382	217	63,3	381	221	32,4	261	51
5164 Cagiallo	57,7	176	56	57,7	74	152	59,6	146	94	59,6	140	101	36,2	119	24
5165 Camignolo	57,4	173	78	57,4	127	117	55,9	135	106	55,9	126	116	70,1	230	53
5167 Canobbio	59,3	500	187	59,3	264	417	62,3	439	257	62,3	423	267	34,9	356	52
5168 Carabbia	54,4	123	36	54,4	56	96	61,4	115	64	61,4	111	68	36,3	87	24
5169 Carabietta	67,4	25	8	67,4	15	17	63,3	9	21	63,3	10	20	56,9	19	9
5170 Carona	51,5	161	43	51,5	88	117	55,7	135	89	55,7	133	90	36,4	133	13
5171 Caslano	51,6	760	213	51,6	384	567	54,9	613	414	54,9	580	445	30,9	515	67
5173 Certara	30,9	14	3	30,9	4	13	33,3	14	4	33,3	12	6	28,1	10	5
5174 Cimadara	38,5	34	6	38,5	10	30	38,8	23	17	38,8	23	17	13,9	12	2
5175 Cimo	59,5	59	13	59,5	40	31	66,7	51	27	66,7	46	32	31,7	29	9
5176 Comano	56,9	491	154	56,9	233	401	63,7	447	273	63,7	440	281	35,9	358	48
5177 Corticiasca	25,3	18	7	25,3	16	9	35,3	31	5	35,3	30	6	9,6	5	5
5178 Croglio	53,4	247	57	53,4	133	168	57,1	190	133	57,1	181	139	33,9	152	38
5179 Cureggia	48,2	37	15	48,2	19	33	53,6	37	22	53,6	40	19	34,5	29	8
5180 Cureglia	62,3	375	96	62,3	159	310	68,4	286	227	68,4	257	249	42,2	270	45
5181 Curio	50,6	123	35	50,6	63	94	59,4	124	70	59,4	124	70	41,9	118	16
5182 Davesco-Soragno	49,3	282	75	49,3	149	204	51,4	226	139	51,4	236	132	27,0	149	44
5183 Fescoggia	48,7	27	10	48,7	20	17	59,5	23	19	59,5	22	20	38,7	18	10
5184 Gandria	49,4	59	20	49,4	42	36	54,9	50	39	54,9	45	44	36,8	37	20
5185 Gentilino	61,1	427	116	61,1	195	337	63,5	299	253	63,5	281	277	44,2	335	47
5186 Grancia	56,3	77	13	56,3	48	40	51,6	53	27	51,6	58	22	33,9	46	8
5187 Gravesano	56,9	312	67	56,9	165	212	58,1	193	201	58,1	189	203	31,5	166	46
5188 Iseo	66,7	22	12	66,7	20	13	64,2	14	20	64,2	14	20	44,2	17	5
5189 Lamone	48,7	278	69	48,7	126	215	55,6	227	172	55,6	227	168	28,9	164	34
5190 Lopagno	49,3	110	55	49,3	70	93	55,8	107	77	55,8	110	76	31,9	88	18
5191 Lugaggia	52,3	170	51	52,3	105	114	60,2	161	99	60,2	165	97	38,1	129	24
5192 Lugano	48,9	5.186	1.597	48,9	2.568	4.115	51,9	3.809	3.354	51,9	3.676	3.486	32,6	3.918	569
5193 Magliaso	52,6	330	98	52,6	190	231	57,3	292	170	57,3	299	163	32,4	237	28
5194 Manno	59,9	268	92	59,9	144	212	70,5	247	179	70,5	250	176	38,1	201	29
5195 Maroggia	60,2	161	60	60,2	87	133	56,7	93	117	56,7	103	106	38,5	105	38
5196 Massagno	52,4	1.019	657	52,4	820	845	56,3	982	809	56,3	960	831	36,4	1.038	111
5197 Melano	54,3	262	85	54,3	142	202	53,1	201	140	53,1	183	158	30,3	163	36
5198 Melide	58,8	373	108	58,8	173	298	58,8	271	216	58,8	271	217	38,7	280	31
5199 Mezzovico-Vira	52,2	246	61	52,2	134	169	59,2	192	153	59,2	174	170	29,4	142	30
5200 Miglieglia	34,3	44	15	34,3	37	21	49,7	62	26	49,7	61	27	26,0	35	4
5201 Montagnola	57,9	570	129	57,9	282	415	61,4	398	368	61,4	384	378	47,4	482	66
5202 Monteggio	55,5	251	60	55,5	125	184	53,8	171	132	53,8	173	127	30,2	129	40
5203 Morcote	54,8	158	54	54,8	93	112	62,1	138	99	62,1	121	117	35,4	118	17
5204 Mugena	42,6	33	13	42,6	17	29	50,5	31	23	50,5	27	27	26,2	16	11
5205 Muzzano	61,8	247	68	61,8	131	183	67,2	216	134	67,2	207	142	39,1	188	16
5206 Neggio	63,7	95	44	63,7	47	92	59,9	69	63	59,9	63	71	36,6	73	8
5207 Novaggio	52,7	193	68	52,7	101	153	57,1	182	102	57,1	171	113	28,4	125	19
5208 Origgio	58,4	318	88	58,4	157	235	67,6	305	163	67,6	284	179	40,4	243	36
5209 Pambio-Noranco	50,3	125	25	50,3	61	86	51,8	103	53	51,8	104	52	30,9	72	16
5210 Paradiso	47,5	530	161	47,5	301	386	50,4	379	354	50,4	378	356	33,6	421	63
5211 Pazzallo	46,9	198	58	46,9	118	133	54,7	190	108	54,7	187	109	31,6	143	27

Tab. 2 **Votazioni federali nei comuni ticinesi da giugno 1981 a dicembre 1994**

N. progressivo (vedi tab.1)	390			391			392			393			394		
	Part. %	Si	No	Part. %	Si	No	Part. %	Si	No	Part. %	Si	No	Part. %	Si	No
5212 Ponte Capriasca	54,7	395	84	54,7	199	273	56,8	303	198	56,8	278	219	39,4	294	59
5213 Ponte Tresa	53,5	220	54	53,5	130	147	60,9	156	157	60,9	144	169	36,6	159	28
5214 Porza	58,9	374	99	58,9	173	299	60,3	273	220	60,3	252	240	34,4	222	53
5215 Pregassona	50,4	1.356	383	50,4	683	1.028	52,3	1.049	746	52,3	1.016	783	31,2	941	135
5216 Pura	53,3	271	110	53,3	152	215	55,2	238	160	55,2	220	174	30,7	174	41
5217 Rivera	48,4	299	127	48,4	158	256	56,6	200	297	56,6	203	294	30,5	216	50
5218 Roveredo Capriasca	49,5	30	16	49,5	15	31	63,7	47	17	63,7	50	13	33,7	30	1
5219 Rovio	62,0	199	62	62,0	94	163	69,6	204	96	69,6	191	107	42,1	144	26
5220 Sala Capriasca	52,2	281	97	52,2	145	231	56,3	247	164	56,3	252	159	28,8	183	21
5221 Savosa	56,0	516	152	56,0	249	406	59,1	374	327	59,1	358	345	35,6	358	62
5222 Sessa	54,7	161	61	54,7	93	128	58,1	147	100	58,1	146	99	35,1	112	31
5223 Sigrino	54,1	61	31	54,1	42	48	52,5	59	33	52,5	55	37	22,1	35	3
5224 Sonvico	47,5	387	115	47,5	178	309	53,6	334	228	53,6	309	253	20,7	177	38
5225 Sorengo	56,3	384	122	56,3	180	321	61,0	272	275	61,0	253	292	34,4	272	28
5226 Tesserete	52,4	370	123	52,4	160	323	58,0	279	270	58,0	281	269	37,7	319	41
5227 Torricella-Taverne	52,8	584	169	52,8	280	465	58,5	511	296	58,5	507	303	32,5	379	72
5228 Vaglio	62,0	155	32	62,0	79	105	56,3	99	77	56,3	96	75	37,4	92	27
5229 Valcolla	51,3	141	68	51,3	86	121	51,9	130	83	51,9	134	83	33,7	102	36
5230 Vernate	53,3	98	28	53,3	59	66	65,3	106	51	65,3	101	56	44,1	89	10
5231 Vezia	57,7	424	141	57,7	219	342	60,6	327	266	60,6	314	286	37,2	313	47
5232 Vezio	54,3	60	22	54,3	33	48	64,7	70	28	64,7	63	33	29,9	43	3
5233 Vico-Morcote	56,5	65	17	56,5	44	37	100,0	47	35	100,0	49	32	35,8	47	6
5234 Viganello	53,0	1.333	358	53,0	835	831	54,9	1.026	719	54,9	1.016	738	33,1	927	133
5235 Villa Luganese	57,6	137	31	57,6	57	109	61,1	95	80	61,1	84	95	34,4	83	19
Distretto di Mendrisio	55,8	12.204	3.883	55,8	6.153	9.682	56,4	9.947	6.291	56,4	9.614	6.631	34,0	8.476	1.189
5241 Arzo	51,9	218	99	51,9	128	188	56,5	210	137	56,5	226	140	30,7	165	22
5242 Balerna	54,8	966	306	54,8	480	782	57,2	919	448	57,2	902	468	37,7	788	87
5243 Besazio	63,6	150	59	63,6	69	142	63,4	145	66	63,4	139	73	39,3	111	18
5244 Bruzella	54,0	47	21	54,0	26	40	43,7	31	24	43,7	31	24	31,3	26	13
5245 Cabbio	46,7	42	21	46,7	26	37	37,6	33	17	37,6	31	19	23,7	29	4
5246 Caneggio	53,4	96	35	53,4	56	76	54,3	74	58	54,3	72	59	30,9	71	2
5247 Capolago	59,2	209	47	59,2	116	133	59,8	149	114	59,8	152	112	35,7	131	23
5248 Casima	42,3	15	7	42,3	6	15	45,5	18	6	45,5	16	8	29,1	8	6
5249 Castel San Pietro	62,5	546	209	62,5	360	383	63,1	444	334	63,1	435	341	38,0	400	65
5250 Chiasso	52,6	1.712	538	52,6	844	1.365	54,2	1.451	859	54,2	1.395	909	37,3	1.383	180
5251 Coldrerio	55,5	668	220	55,5	343	535	56,0	600	299	56,0	572	330	31,2	428	68
5252 Genestrerio	63,1	229	97	63,1	127	198	60,2	182	131	60,2	167	145	34,6	160	16
5253 Ligonetto	60,5	402	143	60,5	203	332	58,6	327	202	58,6	320	211	33,9	284	24
5254 Mendrisio	51,9	1.592	482	51,9	732	1.291	53,2	1.228	886	53,2	1.171	942	29,1	1.003	128
5255 Meride	55,8	101	43	55,8	59	82	57,5	98	52	57,5	96	54	41,6	105	5
5256 Monte	63,5	16	16	63,5	15	16	59,6	28	3	59,6	23	8	40,4	18	2
5257 Morbio Inferiore	54,8	1.055	289	54,8	481	836	53,7	778	541	53,7	755	567	31,2	638	113
5258 Morbio Superiore	62,1	242	55	62,1	121	171	67,0	191	132	67,0	181	139	35,5	142	26
5259 Muggio	23,7	69	22	23,7	26	65	43,7	43	43	43,7	35	50	20,4	29	9
5260 Novazzano	61,6	737	214	61,6	394	540	59,1	556	364	59,1	528	391	37,2	512	65
5262 Rancate	62,0	453	122	62,0	213	350	63,4	351	227	63,4	341	239	36,4	288	40
5263 Riva San Vitale	56,8	647	198	56,8	321	513	56,4	514	328	56,4	486	352	30,0	369	79
5264 Sagno	61,7	87	33	61,7	59	63	59,9	74	56	59,9	73	56	40,8	76	6
5265 Salorino	66,8	183	74	66,8	79	175	67,5	137	112	67,5	141	110	37,2	122	20
5266 Stabio	53,8	749	263	53,8	393	600	52,8	627	367	52,8	609	384	28,5	467	72
5267 Tremona	53,1	97	35	53,1	55	76	59,0	87	65	59,0	93	60	40,1	94	10
5268 Vacallo	61,4	876	235	61,4	421	678	59,0	652	420	59,0	624	440	39,4	629	86
Distretto di Riviera	44,4	2.006	708	44,4	1.073	1.577	53,0	1.675	1.590	53,0	1.657	1.609	26,5	1.356	265
5281 Biasca	41,1	953	343	41,1	530	719	48,4	866	667	48,4	865	660	24,1	616	138
5282 Claro	46,9	377	132	46,9	221	280	54,6	328	270	54,6	294	306	29,5	276	51
5283 Cresciano	46,7	127	34	46,7	62	97	54,4	64	124	54,4	102	87	25,0	68	20
5284 Iragna	36,4	86	21	36,4	50	56	43,0	81	48	43,0	82	49	17,3	44	7

Tab. 2 Votazioni federali nei comuni ticinesi da giugno 1981 a dicembre 1994

N. progressivo (vedi tab.1)	390			391			392			393			394		
	Part. %	Sì	No	Part. %	Sì	No	Part. %	Sì	No	Part. %	Sì	No	Part. %	Sì	No
5285 Lodrino	49,8	283	109	49,8	106	279	65,8	205	314	65,8	192	332	31,9	221	26
5286 Osogna	54,8	180	69	54,8	104	146	63,1	131	167	63,1	122	175	33,2	131	23
Distretto di Vallemaggia	53,5	1.379	607	53,5	806	1.149	56,2	1.286	803	56,2	1.279	818	32,3	1.051	130
5301 Aurigeno	59,2	107	32	59,2	78	56	57,5	96	44	57,5	103	37	31,9	59	11
5302 Avegno	60,6	150	55	60,6	92	110	65,8	130	88	65,8	124	94	45,9	139	13
5303 Bignasco	47,3	57	14	47,3	27	44	51,3	49	29	51,3	56	22	28,8	40	5
5304 Bosco-Gurin	41,2	17	10	41,2	15	13	47,1	13	20	47,1	13	20	28,4	19	-
5305 Broglio	56,3	19	14	56,3	14	22	48,4	22	8	48,4	22	9	35,4	17	2
5306 Brontallo	66,7	17	13	66,7	5	22	55,6	15	9	55,6	15	9	31,1	12	2
5307 Campo Vallemaggia	47,5	13	15	47,5	16	11	58,6	18	16	58,6	18	16	22,0	12	-
5308 Cavigno	50,5	111	72	50,5	71	110	59,5	142	73	59,5	138	80	36,0	115	13
5309 Cerentino	32,7	14	3	32,7	5	11	38,5	16	4	38,5	16	4	17,3	4	5
5310 Cevio	48,6	99	38	48,6	33	102	52,8	88	62	52,8	93	56	31,8	80	8
5311 Coglio	59,7	36	9	59,7	24	20	58,2	21	25	58,2	17	29	34,6	23	3
5312 Fusio	43,1	14	8	43,1	4	16	38,5	6	13	38,5	5	14	21,2	11	-
5313 Giumaglio	52,2	51	18	52,2	19	52	51,9	52	18	51,9	53	17	24,3	26	7
5314 Gordevio	53,7	161	88	53,7	118	123	57,7	187	74	57,7	181	82	30,8	126	16
5315 Linescio	49,0	13	11	49,0	12	10	58,3	13	15	58,3	16	12	34,0	15	1
5316 Lodano	52,1	54	20	52,1	27	47	50,7	40	31	50,7	45	28	34,0	44	2
5317 Maggia	52,1	156	81	52,1	100	133	57,7	167	94	57,7	164	98	29,7	125	9
5318 Menzonio	52,9	20	16	52,9	17	20	54,3	24	14	54,3	24	14	35,1	24	3
5319 Moghegno	67,0	120	24	67,0	56	88	65,9	77	66	65,9	72	70	35,5	63	11
5320 Peccia	60,7	68	24	60,7	32	59	60,3	42	51	60,3	38	55	33,5	37	12
5321 Prato-Sornico	45,5	26	12	45,5	13	22	42,7	14	20	42,7	17	17	24,1	16	4
5322 Someo	48,1	56	30	48,1	28	58	45,7	54	29	45,7	49	35	26,6	44	3
Riepilogo distretti															
Bellinzona	49,5	9.551	3.047	49,5	4.462	7.884	54,5	7.304	6.653	54,5	7.107	6.861	33,4	7.255	1.126
Blenio	51,5	1.565	596	51,5	755	1.383	49,5	1.038	1.054	49,5	1.014	1.080	26,5	912	190
Leventina	55,4	2.691	926	55,4	1.160	2.397	60,9	1.678	2.294	60,9	1.618	2.359	33,9	1.789	405
Locarno	50,5	13.096	4.746	50,5	7.397	10.211	52,5	10.943	7.692	52,5	10.848	7.789	29,1	8.692	1.504
Lugano	53,0	29.280	9.143	56,6	15.607	22.297	56,6	23.381	17.640	56,6	22.705	18.293	34,0	20.992	3.444
Mendrisio	55,8	12.204	3.883	55,8	6.153	9.682	56,4	9.947	6.291	56,4	9.614	6.631	34,0	8.476	1.189
Riviera	44,4	2.006	708	44,4	1.073	1.577	53,0	1.675	1.590	53,0	1.657	1.609	26,5	1.356	265
Vallemaggia	53,5	1.379	607	53,5	806	1.149	56,2	1.286	803	56,2	1.279	818	32,3	1.051	130

Tab. 2 **Votazioni federali nei comuni ticinesi da giugno 1981 a dicembre 1994**

N. progressivo (vedi tab.1)	395			396			397			398			399		
	Part. %	Si	No	Part. %	Si	No	Part. %	Si	No	Part. %	Si	No	Part. %	Si	No
Distretto di Bellinzona	33,4	6.410	825	33,4	7.796	545	33,4	5.949	2.365	33,4	5.297	2.903	35,3	4.860	3.957
5001 Arbedo-Castione	32,4	497	78	32,4	631	42	32,4	378	277	32,4	406	239	36,3	350	384
5002 Bellinzona	30,1	2.383	237	30,1	2.752	199	30,1	2.209	750	30,1	1.899	1.032	34,4	2.010	1.397
5003 Cadenazzo	28,0	184	20	28,0	222	14	28,0	180	55	28,0	151	75	34,8	162	132
5004 Camorino	28,5	271	37	28,5	331	25	28,5	226	123	28,5	193	158	37,0	244	203
5005 Giubiasco	52,2	1.550	229	52,2	1.969	131	52,2	1.488	606	52,2	1.339	710	36,7	850	656
5006 Gnosca	28,6	73	8	28,6	85	8	28,6	72	22	28,6	59	35	29,8	58	40
5007 Gorduno	28,0	111	15	28,0	124	8	28,0	94	41	28,0	84	50	35,1	94	75
5008 Gudo	29,0	83	15	29,0	103	12	29,0	80	33	29,0	73	38	41,5	70	96
5009 Isole	21,3	41	13	21,3	60	4	21,3	43	22	21,3	42	22	31,3	39	49
5010 Lumino	32,9	196	24	32,9	230	17	32,9	168	77	32,9	153	93	37,7	147	133
5011 Medeglia	23,5	44	3	23,5	58	6	23,5	49	17	23,5	43	19	32,5	49	37
5012 Moleno	22,6	9	2	22,6	12	-	22,6	5	5	22,6	6	5	26,9	6	8
5013 Montecarasso	26,0	229	27	26,0	291	13	26,0	229	71	26,0	219	86	29,7	159	178
5014 Pianezzo	36,4	86	14	36,4	108	8	36,4	87	29	36,4	80	32	48,2	88	57
5015 Preonzo	35,4	91	6	35,4	111	3	35,4	87	27	35,4	67	43	41,5	69	63
5016 Robasacco	27,5	15	4	27,5	23	-	27,5	18	5	27,5	15	7	39,6	6	29
5017 Sant'Antonino	24,7	171	29	24,7	215	16	24,7	166	67	24,7	135	95	30,2	121	171
5018 Sant'Antonio	41,7	39	8	41,7	51	2	41,7	38	15	41,7	42	10	35,9	35	7
5019 Sementina	31,3	337	56	31,3	420	37	31,3	332	123	31,3	291	154	37,8	303	242
Distretto di Blenio	26,5	842	114	26,5	982	107	26,5	814	278	26,5	743	338	33,9	666	746
5031 Aquila	28,5	74	13	28,5	93	11	28,5	72	33	28,5	69	34	34,9	75	53
5032 Campo Blenio	24,3	11	1	24,3	11	4	24,3	16	-	24,3	12	3	32,4	15	6
5033 Castro	21,3	15	-	21,3	15	1	21,3	12	4	21,3	11	5	32,5	13	10
5034 Corzonese	24,7	44	5	24,7	54	8	24,7	48	15	24,7	46	13	36,5	48	43
5035 Dongio	31,2	79	14	31,2	84	13	31,2	75	19	31,2	72	22	41,4	53	76
5036 Ghirone	35,6	7	2	35,6	13	3	35,6	14	2	35,6	13	2	22,2	2	8
5037 Largario	36,8	3	1	36,8	6	1	36,8	5	2	36,8	7	-	52,6	5	5
5038 Leontica	30,6	73	3	30,6	76	8	30,6	68	14	30,6	63	19	34,1	52	37
5039 Lottigna	32,8	13	1	32,8	19	2	32,8	12	9	32,8	13	7	43,3	13	16
5040 Ludiano	34,9	66	3	34,9	72	3	34,9	60	12	34,9	48	26	39,5	43	42
5041 Malvaglia	24,5	193	24	24,5	223	14	24,5	172	68	24,5	145	90	31,9	143	166
5042 Marolta	8,7	1	1	8,7	2	1	8,7	2	1	8,7	2	1	23,4	5	5
5043 Olivone	26,5	117	32	26,5	140	23	26,5	112	55	26,5	119	49	33,7	88	133
5044 Ponto Valentino	25,6	43	2	25,6	51	5	25,6	46	10	25,6	35	20	27,0	31	28
5045 Prugiasco	21,5	18	5	21,5	24	1	21,5	16	11	21,5	16	11	38,5	7	45
5046 Semione	21,9	41	3	21,9	49	4	21,9	38	15	21,9	34	19	29,3	36	36
5047 Torre	25,2	44	4	25,2	50	5	25,2	46	8	25,2	38	17	32,6	37	37
Distretto di Leventina	33,9	1.597	258	33,9	1.998	188	33,9	1.624	559	33,9	1.474	689	40,6	1.259	1.291
5061 Airolo	34,9	298	55	34,9	365	42	34,9	314	93	34,9	278	127	41,8	236	254
5062 Anzonico	38,8	25	-	38,8	26	-	38,8	24	2	38,8	23	3	44,9	18	13
5063 Bedretto	36,5	14	6	36,5	21	5	36,5	20	6	36,5	19	7	32,4	6	18
5064 Bodio	37,4	149	29	37,4	194	24	37,4	138	79	37,4	135	84	40,5	109	123
5065 Calonico	39,5	12	3	39,5	16	1	39,5	15	1	39,5	15	2	41,9	6	12
5066 Calpiogna	26,5	12	1	26,5	13	-	26,5	6	7	26,5	8	5	45,7	10	11
5067 Campello	47,9	19	1	47,9	22	1	47,9	16	3	47,9	12	6	45,8	6	16
5068 Cavignago	35,4	21	2	35,4	24	3	35,4	22	6	35,4	23	5	39,2	25	4
5069 Chiggiogna	30,3	56	10	30,3	75	5	30,3	52	30	30,3	43	37	40,1	46	58
5070 Chironico	30,1	106	9	30,1	129	12	30,1	106	33	30,1	94	41	32,4	79	72
5071 Dalpe	32,5	15	5	32,5	27	4	32,5	33	5	32,5	23	11	41,0	26	18
5072 Faido	36,6	229	44	36,6	280	22	36,6	252	50	36,6	232	72	43,8	185	160
5073 Giornico	33,1	166	18	33,1	192	13	33,1	136	68	33,1	130	75	38,1	111	119
5074 Mairengo	40,4	39	14	40,4	55	7	40,4	34	28	40,4	34	26	48,6	28	41
5075 Osco	50,0	35	4	50,0	43	4	50,0	43	5	50,0	40	7	64,3	40	21
5076 Personico	28,0	43	14	28,0	60	10	28,0	51	19	28,0	48	21	27,8	34	33
5077 Pollegio	29,3	82	10	29,3	100	9	29,3	73	33	29,3	77	30	37,4	65	71
5078 Prato Leventina	37,0	76	10	37,0	86	6	37,0	64	26	37,0	58	34	38,6	43	59

Tab. 2 **Votazioni federali nei comuni ticinesi da giugno 1981 a dicembre 1994**

N. progressivo (vedi tab.1)	395			396			397			398			399		
	Part. %	Si	No	Part. %	Si	No	Part. %	Si	No	Part. %	Si	No	Part. %	Si	No
5079 Quinto	29,0	169	17	29,0	230	16	29,0	185	60	29,0	151	85	44,1	158	171
5080 Rossura	32,7	13	1	32,7	15	2	32,7	15	2	32,7	12	5	33,3	10	7
5081 Sobrio	47,6	18	5	47,6	25	2	47,6	25	3	47,6	19	6	48,4	18	10
Distretto di Locarno	29,1	7.858	1.158	29,1	9.230	935	29,1	7.339	2.748	29,1	6.698	3.286	36,2	6.363	6.107
5091 Ascona	31,0	703	112	31,0	813	110	31,0	751	168	31,0	639	272	39,7	636	539
5092 Auresio	23,6	12	—	23,6	13	—	23,6	8	5	23,6	8	5	17,0	2	6
5093 Berzona	28,8	14	—	28,8	17	—	28,8	12	4	28,8	15	2	29,3	9	6
5094 Borgnone	29,1	32	5	29,1	36	5	29,1	37	4	29,1	29	11	32,9	23	20
5095 Brione Verzasca	16,3	18	6	16,3	22	4	16,3	20	4	16,3	16	8	21,7	19	16
5096 Brione s/Minusio	37,0	93	25	37,0	104	27	37,0	103	27	37,0	90	38	47,4	82	82
5097 Brissago	32,5	292	55	32,5	369	49	32,5	308	113	32,5	272	142	37,4	217	261
5098 Caviano	37,6	33	6	37,6	46	1	37,6	30	14	37,6	26	21	32,3	17	24
5099 Cavigliano	34,2	114	14	34,2	138	11	34,2	100	50	34,2	91	59	39,6	105	72
5100 Comologno	18,7	28	—	18,7	28	1	18,7	21	6	18,7	18	7	26,1	12	27
5101 Contone	32,4	100	4	32,4	114	6	32,4	83	33	32,4	80	32	39,2	79	71
5102 Corippo	41,9	9	2	41,9	10	1	41,9	11	2	41,9	10	1	54,8	9	5
5103 Crana	26,7	12	2	26,7	15	—	26,7	12	3	26,7	10	5	22,0	11	2
5104 Cugnasco	28,0	116	26	28,0	153	14	28,0	118	45	28,0	109	54	38,6	114	112
5105 Frasco	22,0	16	1	22,0	18	2	22,0	16	3	22,0	10	9	30,0	11	15
5106 Gerra Gambarogno	37,6	64	7	37,6	73	5	37,6	59	18	37,6	64	13	44,4	50	41
5107 Gerra Verzasca	24,3	125	19	24,3	151	14	24,3	112	51	24,3	99	66	55,0	178	168
5108 Gordola	23,8	414	61	23,8	496	40	23,8	429	113	23,8	353	182	32,7	331	409
5109 Gresso	45,5	21	1	45,5	22	1	45,5	16	8	45,5	14	8	50,9	12	17
5110 Indemini	23,2	11	1	23,2	12	—	23,2	9	4	23,2	3	7	27,5	8	7
5111 Intragna	29,9	161	23	29,9	160	36	29,9	129	67	29,9	121	78	32,8	95	118
5112 Lavertezzo	24,0	94	34	24,0	126	14	24,0	108	30	24,0	98	39	32,1	85	98
5113 Locarno	26,8	1.663	206	26,8	1.941	179	26,8	1.465	645	26,8	1.350	741	31,7	1.267	1.176
5114 Loco	29,7	43	3	29,7	46	2	29,7	35	13	29,7	37	12	32,2	34	17
5115 Losone	28,2	762	103	28,2	927	70	28,2	677	303	28,2	639	326	38,3	671	644
5116 Magadino	29,4	199	48	29,4	246	29	29,4	187	78	29,4	180	90	34,5	148	165
5117 Mergoscia	27,3	28	8	27,3	35	1	27,3	24	12	27,3	21	14	28,6	22	16
5118 Minusio	27,9	902	116	27,9	1.030	114	27,9	850	288	27,9	801	322	35,3	771	693
5119 Mosogno	15,9	9	—	15,9	9	—	15,9	8	2	15,9	5	5	33,9	9	11
5120 Muralto	35,6	474	68	35,6	540	57	35,6	440	153	35,6	388	194	41,8	358	336
5121 Orselina	37,6	149	25	37,6	174	21	37,6	155	36	37,6	146	40	43,4	147	82
5122 Palagnedra	18,5	11	2	18,5	15	1	18,5	7	7	18,5	10	4	25,0	10	8
5123 Piazzogna	31,2	48	13	31,2	65	4	31,2	42	25	31,2	49	17	42,5	47	42
5125 Ronco s/Ascona	27,9	105	19	27,9	119	18	27,9	102	38	27,9	80	50	33,3	76	91
5126 Russo	28,4	23	5	28,4	26	1	28,4	20	8	28,4	20	8	38,8	24	14
5127 San Nazzaro	28,7	103	10	28,7	119	7	28,7	81	47	28,7	79	49	36,4	86	73
5128 Sant'Abbondio	36,3	35	3	36,3	38	1	36,3	36	3	36,3	30	8	46,4	30	22
5129 Sonogno	32,0	22	3	32,0	26	3	32,0	26	4	32,0	25	5	32,7	18	10
5130 Tegna	52,5	183	28	52,5	221	14	52,5	157	68	52,5	135	94	41,7	92	99
5131 Tenero-Contra	36,2	310	57	36,2	366	33	36,2	267	128	36,2	267	128	41,5	201	237
5132 Vergeletto	28,4	17	3	28,4	16	5	28,4	19	3	28,4	15	7	31,0	15	10
5133 Verscio	30,6	170	16	30,6	188	13	30,6	141	62	30,6	132	67	39,8	127	134
5134 Vira Gambarogno	32,2	107	15	32,2	129	20	32,2	97	46	32,2	103	39	39,2	92	87
5135 Vogorno	8,2	13	3	8,2	18	1	8,2	11	7	8,2	11	7	17,4	13	24
Distretto di Lugano	34,0	19.263	2.410	34,0	22.768	1.627	34,0	17.634	6.589	34,0	15.859	8.091	39,6	14.323	13.903
5141 Agno	31,9	487	49	31,9	571	32	31,9	447	149	31,9	399	190	37,4	345	367
5142 Agra	40,2	85	7	40,2	93	4	40,2	78	19	40,2	65	31	42,6	55	49
5143 Aranno	37,1	57	2	37,1	62	6	37,1	52	16	37,1	54	14	46,1	54	26
5144 Arogno	25,9	112	15	25,9	142	14	25,9	113	39	25,9	85	63	35,4	87	118
5145 Arosio	36,3	88	12	36,3	99	12	36,3	81	30	36,3	73	37	35,8	49	53
5146 Astano	34,4	47	14	34,4	67	6	34,4	56	17	34,4	47	25	33,9	43	28
5147 Barbengo	33,3	185	17	33,3	211	14	33,3	158	62	33,3	150	68	39,5	122	147
5148 Bedano	35,9	162	31	35,9	213	9	35,9	158	58	35,9	138	74	42,2	111	142

Tab. 2 Votazioni federali nei comuni ticinesi da giugno 1981 a dicembre 1994

N. progressivo (vedi tab.1)	395			396			397			398			399		
	Part. %	Si	No	Part. %	Si	No	Part. %	Si	No	Part. %	Si	No	Part. %	Si	No
5149 Bedigliora	24,9	63	6	24,9	79	5	24,9	57	27	24,9	43	32	33,8	67	53
5150 Bidogno	30,6	72	5	30,6	88	1	30,6	55	34	30,6	35	53	27,3	36	41
5151 Bioggio	36,9	250	38	36,9	307	27	36,9	247	82	36,9	237	94	38,1	159	180
5153 Bironico	32,0	77	8	32,0	90	7	32,0	74	27	32,0	68	29	39,5	89	40
5154 Bissone	36,8	137	13	36,8	148	16	36,8	119	43	36,8	110	50	41,8	110	75
5155 Bogno	15,5	12	--	15,5	13	2	15,5	10	5	15,5	9	5	38,3	17	22
5156 Bosco-Luganese	35,7	67	1	35,7	69	3	35,7	61	10	35,7	51	20	33,2	38	25
5158 Breganzona	32,6	723	80	32,6	862	56	32,6	676	232	32,6	592	310	37,7	560	493
5159 Breno	41,8	64	4	41,8	68	3	41,8	44	28	41,8	40	30	44,7	56	21
5160 Brusino-Arsizio	28,9	65	7	28,9	72	8	28,9	59	22	28,9	49	32	43,0	60	66
5161 Cademario	35,5	101	13	35,5	124	7	35,5	98	32	35,5	84	44	38,4	60	83
5162 Cadempino	40,6	183	38	40,6	227	19	40,6	163	79	40,6	157	82	46,9	107	170
5163 Cadro	32,4	260	26	32,4	295	16	32,4	215	96	32,4	201	110	39,8	177	204
5164 Cagiallo	36,2	112	11	36,2	135	9	36,2	102	39	36,2	85	47	39,6	75	77
5165 Camignolo	70,1	208	33	70,1	276	10	70,1	201	82	70,1	157	122	33,3	52	93
5167 Canobbio	34,9	307	38	34,9	390	18	34,9	274	134	34,9	261	140	41,3	203	266
5168 Carabbia	36,3	85	12	36,3	104	4	36,3	83	26	36,3	78	31	49,7	75	74
5169 Carabbietta	56,9	26	1	56,9	26	2	56,9	20	8	56,9	17	11	55,6	8	21
5170 Carona	36,4	120	13	36,4	139	9	36,4	110	37	36,4	98	46	38,2	90	63
5171 Caslano	30,9	448	55	30,9	542	39	30,9	427	144	30,9	379	183	39,5	358	374
5173 Certara	28,1	15	--	28,1	14	--	28,1	11	4	28,1	8	7	32,8	7	12
5174 Cimadara	13,9	9	2	13,9	12	2	13,9	10	4	13,9	8	5	31,2	10	22
5175 Cimo	31,7	31	3	31,7	36	2	31,7	21	17	31,7	19	14	34,7	20	21
5176 Comano	35,9	330	20	35,9	376	27	35,9	305	96	35,9	302	93	46,6	257	257
5177 Corticiasca	9,6	7	1	9,6	9	1	9,6	4	6	9,6	1	9	15,8	7	7
5178 Croglio	33,9	149	15	33,9	185	4	33,9	136	54	33,9	126	58	43,9	127	122
5179 Cureggia	34,5	31	1	34,5	33	4	34,5	30	6	34,5	28	9	37,2	23	21
5180 Cureglia	42,2	260	21	42,2	303	14	42,2	228	79	42,2	219	87	47,5	212	138
5181 Curio	41,9	106	12	41,9	127	6	41,9	105	26	41,9	98	34	38,9	74	54
5182 Davesco-Soragno	27,0	153	15	27,0	182	10	27,0	123	66	27,0	120	67	31,5	98	127
5183 Fescoggia	38,7	24	2	38,7	27	1	38,7	16	12	38,7	17	11	35,5	14	13
5184 Gandria	36,8	44	8	36,8	55	1	36,8	32	26	36,8	30	28	41,1	30	36
5185 Gentilino	44,2	300	36	44,2	359	24	44,2	297	82	44,2	262	114	48,8	238	176
5186 Grancia	33,9	35	6	33,9	52	--	33,9	30	21	33,9	34	18	47,3	34	40
5187 Gravesano	31,5	173	19	31,5	191	18	31,5	156	55	31,5	147	64	40,5	114	152
5188 Iseo	44,2	21	1	44,2	20	2	44,2	19	3	44,2	14	8	48,0	10	13
5189 Lamone	28,9	154	21	28,9	184	11	28,9	129	71	28,9	129	71	33,7	112	123
5190 Lopagno	31,9	83	11	31,9	105	--	31,9	63	42	31,9	71	33	32,6	60	49
5191 Lugaggia	38,1	123	15	38,1	153	8	38,1	106	53	38,1	92	64	45,8	95	94
5192 Lugano	32,6	3.601	465	32,6	4.118	335	32,6	3.274	1.175	32,6	2.930	1.473	37,4	2.676	2.412
5193 Magliaso	32,4	222	27	32,4	240	25	32,4	197	66	32,4	178	83	39,8	154	165
5194 Manno	38,1	189	16	38,1	224	8	38,1	177	53	38,1	142	83	46,5	151	127
5195 Maroggia	38,5	107	22	38,5	135	7	38,5	90	49	38,5	80	58	42,7	74	77
5196 Massagno	36,4	925	114	36,4	1.075	80	36,4	829	314	36,4	762	364	41,3	806	501
5197 Melano	30,3	157	30	30,3	186	13	30,3	135	59	30,3	116	81	42,6	123	141
5198 Melide	38,7	244	33	38,7	287	22	38,7	232	73	38,7	220	83	48,0	216	169
5199 Mezzovico-Vira	29,4	123	23	29,4	157	15	29,4	137	37	29,4	116	56	36,0	97	116
5200 Migliaglia	26,0	28	--	26,0	36	4	26,0	28	12	26,0	25	16	24,3	23	18
5201 Montagnola	47,4	438	53	47,4	516	33	47,4	401	134	47,4	380	151	41,9	239	246
5202 Monteggio	30,2	128	25	30,2	160	11	30,2	115	52	30,2	101	65	38,3	94	123
5203 Morcote	35,4	108	10	35,4	122	12	35,4	101	33	35,4	87	47	47,5	96	86
5204 Mugena	26,2	15	11	26,2	23	3	26,2	18	8	26,2	13	14	25,2	16	10
5205 Muzzano	39,1	169	17	39,1	186	19	39,1	145	58	39,1	136	67	43,2	120	102
5206 Neggio	36,6	63	9	36,6	73	6	36,6	64	16	36,6	60	21	48,0	54	48
5207 Novaggio	28,4	110	11	28,4	130	13	28,4	114	27	28,4	100	38	36,1	109	62
5208 Origgio	40,4	216	23	40,4	255	25	40,4	186	92	40,4	180	93	49,6	169	168
5209 Pambio-Noranco	30,9	62	6	30,9	85	5	30,9	60	28	30,9	55	33	37,0	48	58
5210 Paradiso	33,6	360	63	33,6	449	33	33,6	347	135	33,6	304	164	37,4	232	299
5211 Pazzallo	31,6	135	15	31,6	166	5	31,6	111	55	31,6	104	60	40,5	96	112

Tab. 2 Votazioni federali nei comuni ticinesi da giugno 1981 a dicembre 1994

N. progressivo (vedi tab.1)	395			396			397			398			399		
	Part. %	Si	No	Part. %	Si	No	Part. %	Si	No	Part. %	Si	No	Part. %	Si	No
5212 Ponte Capriasca	39,4	286	35	39,4	322	36	39,4	259	90	39,4	226	123	41,4	206	161
5213 Ponte Tresa	36,6	146	23	36,6	183	10	36,6	143	45	36,6	128	61	46,6	109	127
5214 Porza	34,4	224	16	34,4	251	22	34,4	211	62	34,4	195	72	48,9	210	181
5215 Pregassona	31,2	857	107	31,2	1.015	59	31,2	757	308	31,2	670	389	36,1	638	649
5216 Pura	30,7	162	25	30,7	204	13	30,7	164	53	30,7	141	72	36,3	136	118
5217 Rivera	30,5	202	25	30,5	252	10	30,5	215	49	30,5	190	71	37,0	120	195
5218 Roveredo Capriasca	33,7	26	3	33,7	31	-	33,7	24	6	33,7	25	5	33,3	17	15
5219 Rovio	42,1	131	15	42,1	148	20	42,1	111	55	42,1	97	66	46,9	111	83
5220 Sala Capriasca	28,8	163	17	28,8	192	12	28,8	144	55	28,8	125	74	36,0	142	104
5221 Savosa	35,6	334	43	35,6	368	45	35,6	311	107	35,6	289	123	42,5	273	210
5222 Sessa	35,1	113	18	35,1	129	13	35,1	95	42	35,1	90	46	41,0	73	90
5223 Sigririno	22,1	24	8	22,1	36	-	22,1	29	9	22,1	31	7	36,6	22	46
5224 Sonvico	20,7	173	16	20,7	194	23	20,7	141	74	20,7	134	79	29,7	150	154
5225 Sorengo	34,4	249	19	34,4	276	23	34,4	204	94	34,4	186	107	45,7	219	192
5226 Tesserete	37,7	271	32	37,7	340	18	37,7	286	68	37,7	247	100	43,5	177	225
5227 Torricella-Taverne	32,5	336	44	32,5	432	13	32,5	319	126	32,5	212	230	37,3	206	296
5228 Vaglio	37,4	77	18	37,4	103	15	37,4	81	35	37,4	70	46	43,4	68	67
5229 Valcolla	33,7	107	20	33,7	135	5	33,7	109	30	33,7	102	35	34,9	50	94
5230 Vernate	44,1	79	11	44,1	96	6	44,1	76	24	44,1	77	24	40,5	45	49
5231 Vezia	37,2	268	47	37,2	329	27	37,2	245	115	37,2	229	126	42,5	206	190
5232 Vezio	29,9	37	3	29,9	43	2	29,9	34	13	29,9	33	12	46,5	36	35
5233 Vico-Morcote	35,8	40	7	35,8	49	4	35,8	34	18	35,8	31	21	46,9	38	28
5234 Viganello	33,1	834	111	33,1	989	76	33,1	744	313	33,1	680	362	40,6	628	638
5235 Villa Luganese	34,4	73	16	34,4	93	8	34,4	78	22	34,4	75	23	38,5	45	68
Distretto di Mendrisio	34,0	7.620	986	34,0	9.100	566	34,0	6.714	2.871	34,0	6.178	3.276	41,7	5.666	6.146
5241 Arzo	30,7	141	16	30,7	171	13	30,7	136	47	30,7	109	74	35,7	118	111
5242 Balerna	37,7	688	85	37,7	833	44	37,7	524	347	37,7	471	394	40,1	449	464
5243 Besazio	39,3	106	12	39,3	121	9	39,3	83	46	39,3	91	39	49,9	72	92
5244 Bruzella	31,3	29	6	31,3	35	5	31,3	24	15	31,3	14	23	41,0	22	32
5245 Cabbio	23,7	22	7	23,7	30	3	23,7	21	9	23,7	23	7	28,0	17	19
5246 Caneggio	30,9	53	11	30,9	68	5	30,9	60	15	30,9	48	23	35,9	50	34
5247 Capolago	35,7	115	21	35,7	135	23	35,7	94	58	35,7	87	63	43,5	65	120
5248 Casima	29,1	10	3	29,1	10	4	29,1	11	4	29,1	6	9	39,6	7	12
5249 Castel San Pietro	38,0	364	54	38,0	434	31	38,0	361	104	38,0	317	141	46,5	273	289
5250 Chiasso	37,3	1.205	200	37,3	1.472	90	37,3	1.101	451	37,3	1.013	532	43,6	842	983
5251 Coldrerio	31,2	397	36	31,2	479	18	31,2	302	187	31,2	289	195	40,3	285	349
5252 Genestrerio	34,6	150	16	34,6	166	13	34,6	117	57	34,6	112	64	47,9	115	133
5253 Ligornetto	33,9	236	35	33,9	287	19	33,9	217	90	33,9	203	99	41,1	196	172
5254 Mendrisio	29,1	918	97	29,1	1.066	63	29,1	815	310	29,1	741	358	38,0	754	753
5255 Meride	41,6	94	2	41,6	106	1	41,6	73	33	41,6	76	29	44,9	83	32
5256 Monte	40,4	13	1	40,4	19	2	40,4	12	8	40,4	9	7	56,0	11	15
5257 Morbio Inferiore	31,2	613	81	31,2	720	37	31,2	551	199	31,2	534	196	41,7	485	532
5258 Morbio Superiore	35,5	121	16	35,5	161	7	35,5	116	49	35,5	96	68	43,4	92	115
5259 Muggio	20,4	26	7	20,4	37	1	20,4	16	23	20,4	24	13	33,8	31	32
5260 Novazzano	37,2	446	68	37,2	541	35	37,2	410	158	37,2	375	176	44,8	316	372
5262 Rancate	36,4	249	35	36,4	310	12	36,4	217	106	36,4	210	112	46,4	197	219
5263 Riva San Vitale	30,0	352	48	30,0	415	31	30,0	294	147	30,0	274	159	40,9	261	318
5264 Sagno	40,8	63	6	40,8	72	8	40,8	67	13	40,8	54	28	52,0	68	37
5265 Salorino	37,2	91	23	37,2	132	8	37,2	108	33	37,2	98	41	47,7	92	93
5266 Stabio	28,5	439	46	28,5	507	36	28,5	387	147	28,5	351	182	35,3	306	354
5267 Tremona	40,1	82	7	40,1	88	15	40,1	84	19	40,1	73	27	41,3	62	43
5268 Vacallo	39,4	597	47	39,4	685	33	39,4	513	196	39,4	480	217	46,2	397	421
Distretto di Riviera	26,5	1.243	182	26,5	1.515	101	26,5	1.170	438	26,5	1.015	569	39,4	1.135	1.175
5281 Biasca	24,1	594	66	24,1	698	57	24,1	526	220	24,1	451	286	46,9	677	715
5282 Claro	29,5	254	41	29,5	307	19	29,5	245	82	29,5	214	110	30,9	178	156
5283 Cresciano	25,0	60	19	25,0	86	1	25,0	57	28	25,0	55	27	28,5	27	65
5284 Irgna	17,3	38	4	17,3	46	3	17,3	28	22	17,3	24	25	21,6	23	41

Tab. 2 **Votazioni federali nei comuni ticinesi da giugno 1981 a dicembre 1994**

N. progressivo (vedi tab.1)	395			396			397			398			399		
	Part. %	Sì	No	Part. %	Sì	No	Part. %	Sì	No	Part. %	Sì	No	Part. %	Sì	No
5285 Lodrino	31,9	191	29	31,9	233	14	31,9	188	60	31,9	166	79	33,3	128	124
5286 Osogna	33,2	106	23	33,2	145	7	33,2	126	26	33,2	105	42	39,0	102	74
Distretto di Vallemaggia	32,3	875	112	32,3	1.079	85	32,3	885	278	32,3	762	363	37,4	645	701
5301 Aurigeno	31,9	54	6	31,9	64	5	31,9	57	12	31,9	45	21	44,4	35	58
5302 Avegno	45,9	124	11	45,9	137	11	45,9	117	35	45,9	107	39	46,7	67	87
5303 Bignasco	28,8	35	1	28,8	41	3	28,8	31	12	28,8	23	16	32,5	18	28
5304 Bosco-Gurin	28,4	10	–	28,4	13	1	28,4	15	1	28,4	15	4	29,9	14	6
5305 Broglio	35,4	17	2	35,4	21	1	35,4	19	2	35,4	17	5	41,8	14	12
5306 Brontallo	31,1	8	4	31,1	14	–	31,1	11	1	31,1	10	4	46,7	4	15
5307 Campo Vallemaggia	22,0	5	–	22,0	12	1	22,0	10	3	22,0	8	5	25,9	5	10
5308 Caveragno	36,0	89	8	36,0	115	12	36,0	96	30	36,0	75	42	35,2	65	58
5309 Cerentino	17,3	7	1	17,3	9	–	17,3	6	3	17,3	4	5	21,2	5	5
5310 Cevio	31,8	62	12	31,8	82	5	31,8	60	25	31,8	64	18	36,6	52	47
5311 Coglio	34,6	18	3	34,6	26	1	34,6	22	5	34,6	19	8	46,1	28	6
5312 Fusio	21,2	7	1	21,2	10	–	21,2	11	–	21,2	9	1	19,2	3	7
5313 Giumaglio	24,3	24	7	24,3	27	6	24,3	21	12	24,3	19	13	36,8	26	22
5314 Gordevio	30,8	115	12	30,8	129	14	30,8	98	39	30,8	95	44	39,2	83	100
5315 Linescio	34,0	9	2	34,0	12	2	34,0	10	5	34,0	8	6	33,3	8	7
5316 Lodano	34,0	35	1	34,0	43	2	34,0	34	10	34,0	31	13	35,9	21	27
5317 Maggia	29,7	107	11	29,7	127	6	29,7	98	34	29,7	78	48	33,5	68	77
5318 Menzonio	35,1	20	5	35,1	21	3	35,1	14	13	35,1	12	13	35,2	15	9
5319 Moghegno	35,5	50	7	35,5	71	2	35,5	58	15	35,5	42	25	46,4	56	44
5320 Peccia	33,5	33	10	33,5	44	4	33,5	37	12	33,5	28	18	39,7	23	35
5321 Prato-Sornico	24,1	10	5	24,1	16	3	24,1	18	3	24,1	14	6	23,3	6	12
5322 Someo	26,6	36	3	26,6	45	3	26,6	42	6	26,6	39	9	32,4	29	29
Riepilogo distretti															
Bellinzona	33,4	6.410	825	33,4	7.796	545	33,4	5.949	2.365	33,4	5.297	2.903	35,3	4.860	3.957
Blenio	26,5	842	114	26,5	982	107	26,5	814	278	26,5	743	338	33,9	666	746
Leventina	33,9	1.597	258	33,9	1.998	188	33,9	1.624	559	33,9	1.474	689	40,6	1.259	1.291
Locarno	29,1	7.858	1.158	29,1	9.230	935	29,1	7.339	2.748	29,1	6.698	3.286	36,2	6.363	6.107
Lugano	34,0	19.263	2.410	34,0	22.768	1.627	34,0	17.634	6.589	34,0	15.859	8.091	39,6	14.323	13.903
Mendrisio	34,0	7.620	986	34,0	9.100	566	34,0	6.714	2.871	34,0	6.178	3.276	41,7	5.666	6.146
Riviera	26,5	1.243	182	26,5	1.515	101	26,5	1.170	438	26,5	1.015	569	39,4	1.135	1.175
Vallemaggia	32,3	875	112	32,3	1.079	85	32,3	885	278	32,3	762	363	37,4	645	701

Tab. 2 **Votazioni federali nei comuni ticinesi da giugno 1981 a dicembre 1994**

N. progressivo (vedi tab.1)	400			401			402			403			404		
	Part. %	Si	No	Part. %	Si	No	Part. %	Si	No	Part. %	Si	No	Part. %	Si	No
Distretto di Bellinzona	35,3	4.459	4.292	35,3	4.795	3.918	35,3	4.492	4.186	35,3	2.514	6.369	35,3	2.631	6.245
5001 Arbedo-Castione	36,3	316	418	36,3	354	372	36,3	332	390	36,3	216	538	36,3	216	537
5002 Bellinzona	34,4	1.836	1.526	34,4	1.977	1.369	34,4	1.885	1.449	34,4	1.079	2.339	34,4	1.132	2.284
5003 Cadenazzo	34,8	141	151	34,8	156	132	34,8	142	146	34,8	52	242	34,8	69	224
5004 Camorino	37,0	228	218	37,0	237	209	37,0	216	233	37,0	133	329	37,0	141	319
5005 Giubiasco	36,7	781	722	36,7	825	675	36,7	783	712	36,7	380	1.154	36,7	383	1.149
5006 Gnosca	29,8	57	40	29,8	53	42	29,8	50	43	29,8	22	74	29,8	23	74
5007 Gorduno	35,1	83	87	35,1	90	79	35,1	79	87	35,1	54	115	35,1	56	114
5008 Gudo	41,5	65	98	41,5	74	88	41,5	68	91	41,5	44	118	41,5	47	114
5009 Isole	31,3	40	47	31,3	41	47	31,3	33	55	31,3	18	72	31,3	23	66
5010 Lumino	37,7	137	141	37,7	154	124	37,7	145	129	37,7	77	201	37,7	80	199
5011 Medeglia	32,5	42	43	32,5	49	33	32,5	39	42	32,5	31	53	32,5	32	52
5012 Moleno	26,9	6	8	26,9	5	9	26,9	4	10	26,9	5	9	26,9	5	9
5013 Montecarasso	29,7	148	189	29,7	176	161	29,7	148	189	29,7	107	229	29,7	116	221
5014 Pianezzo	48,2	91	55	48,2	96	50	48,2	78	67	48,2	41	100	48,2	42	100
5015 Preonzo	41,5	61	69	41,5	65	64	41,5	62	67	41,5	20	113	41,5	23	110
5016 Robasacco	39,6	7	29	39,6	10	26	39,6	4	31	39,6	7	28	39,6	7	28
5017 Sant'Antonino	30,2	115	172	30,2	116	172	30,2	112	180	30,2	68	221	30,2	80	210
5018 Sant'Antonio	35,9	34	8	35,9	34	8	35,9	29	13	35,9	10	32	35,9	10	32
5019 Sementina	37,8	271	271	37,8	283	258	37,8	283	252	37,8	150	402	37,8	146	403
Distretto di Blenio	33,9	639	766	33,9	699	697	33,9	604	787	33,9	362	1.058	33,9	393	1.026
5031 Aquila	34,9	72	56	34,9	77	52	34,9	66	58	34,9	39	89	34,9	41	85
5032 Campo Blenio	32,4	14	7	32,4	15	6	32,4	12	9	32,4	6	16	32,4	6	16
5033 Castro	32,5	13	10	32,5	10	13	32,5	9	14	32,5	4	19	32,5	5	18
5034 Corzoneso	36,5	44	46	36,5	48	41	36,5	39	50	36,5	26	66	36,5	24	68
5035 Dongio	41,4	47	81	41,4	61	67	41,4	49	79	41,4	32	97	41,4	31	98
5036 Ghirone	22,2	2	8	22,2	5	5	22,2	—	8	22,2	7	3	22,2	6	4
5037 Largarìo	52,6	5	5	52,6	5	5	52,6	5	5	52,6	2	8	52,6	3	7
5038 Leontica	34,1	50	38	34,1	49	39	34,1	51	36	34,1	25	65	34,1	26	64
5039 Lottigna	43,3	13	16	43,3	16	13	43,3	13	16	43,3	9	20	43,3	8	21
5040 Ludiano	39,5	43	40	39,5	46	38	39,5	42	42	39,5	18	66	39,5	21	63
5041 Malvaglia	31,9	137	171	31,9	157	148	31,9	134	174	31,9	80	235	31,9	93	223
5042 Marolta	23,4	5	5	23,4	5	5	23,4	5	5	23,4	2	9	23,4	2	9
5043 Olivone	33,7	81	139	33,7	90	127	33,7	77	140	33,7	45	174	33,7	48	171
5044 Ponto Valentino	27,0	34	26	27,0	32	27	27,0	31	28	27,0	16	43	27,0	17	42
5045 Prugiasco	38,5	4	48	38,5	11	41	38,5	8	44	38,5	14	38	38,5	14	38
5046 Semione	29,3	37	34	29,3	37	32	29,3	31	40	29,3	19	54	29,3	27	46
5047 Torre	32,6	38	36	32,6	35	38	32,6	32	39	32,6	18	56	32,6	21	53
Distretto di Leventina	40,6	1.173	1.356	40,6	1.238	1.279	40,6	1.130	1.370	40,6	661	1.909	40,6	671	1.898
5061 Airolo	41,8	212	277	41,8	220	269	41,8	205	285	41,8	110	383	41,8	109	383
5062 Anzonico	44,9	20	9	44,9	17	12	44,9	18	10	44,9	17	14	44,9	18	13
5063 Bedretto	32,4	6	18	32,4	7	16	32,4	7	16	32,4	5	18	32,4	5	18
5064 Bodio	40,5	103	125	40,5	112	115	40,5	102	125	40,5	65	166	40,5	68	164
5065 Calonico	41,9	6	12	41,9	7	11	41,9	6	12	41,9	5	11	41,9	5	12
5066 Calpiogna	45,7	8	13	45,7	9	12	45,7	5	16	45,7	8	13	45,7	8	13
5067 Campello	45,8	8	14	45,8	9	13	45,8	7	15	45,8	2	20	45,8	2	20
5068 Cavagnago	39,2	22	5	39,2	21	6	39,2	22	5	39,2	7	24	39,2	8	23
5069 Chiggiogna	40,1	45	60	40,1	51	54	40,1	40	66	40,1	27	80	40,1	21	85
5070 Chironico	32,4	74	74	32,4	84	61	32,4	71	71	32,4	53	99	32,4	52	99
5071 Dalpe	41,0	23	23	41,0	21	23	41,0	20	25	41,0	6	40	41,0	7	39
5072 Faido	43,8	167	178	43,8	174	171	43,8	163	174	43,8	96	256	43,8	97	254
5073 Giornico	38,1	104	124	38,1	105	122	38,1	97	134	38,1	64	174	38,1	66	173
5074 Mairengo	48,6	29	40	48,6	24	45	48,6	42	27	48,6	15	54	48,6	13	56
5075 Osco	64,3	41	19	64,3	42	18	64,3	37	22	64,3	15	47	64,3	17	45
5076 Personico	27,8	31	37	27,8	40	29	27,8	32	35	27,8	11	57	27,8	12	56
5077 Pollegio	37,4	61	75	37,4	70	66	37,4	60	74	37,4	45	92	37,4	48	89
5078 Prato Leventina	38,6	38	62	38,6	43	54	38,6	40	55	38,6	31	68	38,6	33	66

Tab. 2 Votazioni federali nei comuni ticinesi da giugno 1981 a dicembre 1994

N. progressivo (vedi tab.1)	400			401			402			403			404		
	Part. %	Si	No	Part. %	Si	No	Part. %	Si	No	Part. %	Si	No	Part. %	Si	No
5079 Quinto	44,1	148	173	44,1	159	160	44,1	136	178	44,1	62	263	44,1	65	260
5080 Rossura	33,3	9	7	33,3	6	10	33,3	4	12	33,3	4	13	33,3	4	13
5081 Sobrio	48,4	18	11	48,4	17	12	48,4	16	13	48,4	13	17	48,4	13	17
Distretto di Locarno	36,2	5.790	6.644	36,2	6.323	6.065	36,2	5.951	6.390	36,2	3.502	9.166	36,2	3.628	9.053
5091 Ascona	39,7	576	599	39,7	627	539	39,7	579	567	39,7	306	864	39,7	320	855
5092 Auressio	17,0	4	4	17,0	3	4	17,0	4	4	17,0	4	4	17,0	4	4
5093 Berzona	29,3	9	6	29,3	10	5	29,3	11	6	29,3	7	10	29,3	7	10
5094 Borgnone	32,9	19	24	32,9	25	17	32,9	22	21	32,9	14	30	32,9	16	29
5095 Brione Verzasca	21,7	18	17	21,7	19	16	21,7	17	18	21,7	13	22	21,7	12	23
5096 Brione s/Minusio	47,4	72	92	47,4	80	85	47,4	75	91	47,4	33	127	47,4	36	125
5097 Brissago	37,4	204	275	37,4	213	264	37,4	195	275	37,4	102	383	37,4	106	380
5098 Caviano	32,3	15	23	32,3	16	23	32,3	16	22	32,3	10	31	32,3	10	31
5099 Cavigliano	39,6	98	80	39,6	106	71	39,6	103	75	39,6	74	105	39,6	78	101
5100 Comolugno	26,1	12	27	26,1	14	25	26,1	11	28	26,1	18	22	26,1	18	22
5101 Contone	39,2	72	77	39,2	77	70	39,2	73	75	39,2	34	113	39,2	36	111
5102 Corippo	54,8	9	5	54,8	10	5	54,8	9	6	54,8	2	13	54,8	2	13
5103 Crana	22,0	9	4	22,0	12	1	22,0	9	4	22,0	2	11	22,0	2	11
5104 Cugnasco	38,6	94	131	38,6	103	121	38,6	93	130	38,6	65	162	38,6	65	162
5105 Frasco	30,0	8	18	30,0	8	18	30,0	9	17	30,0	10	17	30,0	14	13
5106 Gerra Gambarogno	44,4	49	41	44,4	50	40	44,4	51	38	44,4	31	59	44,4	30	60
5107 Gerra Verzasca	55,0	162	182	55,0	171	169	55,0	153	187	55,0	110	258	55,0	115	251
5108 Gordola	32,7	297	437	32,7	321	407	32,7	310	415	32,7	188	568	32,7	205	549
5109 Gresso	50,9	12	17	50,9	13	16	50,9	9	20	50,9	4	25	50,9	4	25
5110 Indemini	27,5	8	7	27,5	9	6	27,5	8	7	27,5	5	11	27,5	7	8
5111 Intragna	32,8	101	111	32,8	108	104	32,8	95	116	32,8	79	142	32,8	82	139
5112 Lavertezzo	32,1	77	106	32,1	87	97	32,1	76	105	32,1	47	148	32,1	51	144
5113 Locarno	31,7	1.144	1.292	31,7	1.274	1.157	31,7	1.211	1.218	31,7	712	1.771	31,7	734	1.759
5114 Loco	32,2	34	19	32,2	33	20	32,2	30	21	32,2	23	33	32,2	21	35
5115 Losone	38,3	590	721	38,3	647	656	38,3	612	688	38,3	387	947	38,3	392	941
5116 Magadino	34,5	146	171	34,5	149	164	34,5	140	174	34,5	78	242	34,5	85	235
5117 Mergoscia	28,6	22	16	28,6	27	10	28,6	19	18	28,6	17	21	28,6	15	23
5118 Minusio	35,3	670	780	35,3	729	718	35,3	733	715	35,3	395	1.074	35,3	408	1.064
5119 Mosogno	33,9	12	8	33,9	13	7	33,9	10	9	33,9	12	8	33,9	12	8
5120 Muraito	41,8	345	349	41,8	365	326	41,8	351	341	41,8	178	529	41,8	179	529
5121 Orselina	43,4	138	89	43,4	146	83	43,4	143	84	43,4	63	169	43,4	62	170
5122 Palagnedra	25,0	9	8	25,0	10	7	25,0	10	9	25,0	10	12	25,0	9	12
5123 Piazzogna	42,5	45	44	42,5	54	35	42,5	46	42	42,5	25	67	42,5	28	64
5125 Ronco s/Ascona	33,3	63	102	33,3	74	89	33,3	64	102	33,3	52	119	33,3	50	122
5126 Russo	38,8	24	14	38,8	24	14	38,8	22	16	38,8	11	27	38,8	12	26
5127 San Nazzaro	36,4	79	80	36,4	87	71	36,4	74	83	36,4	49	110	36,4	51	108
5128 Sant'Abbondio	46,4	27	24	46,4	35	16	46,4	28	23	46,4	14	37	46,4	13	38
5129 Sonogno	32,7	18	11	32,7	20	9	32,7	18	10	32,7	7	24	32,7	7	24
5130 Tegna	41,7	81	111	41,7	92	101	41,7	83	109	41,7	56	138	41,7	57	134
5131 Tenero-Contra	41,5	186	251	41,5	200	235	41,5	192	240	41,5	126	327	41,5	139	314
5132 Vergeletto	31,0	15	10	31,0	17	8	31,0	14	11	31,0	4	21	31,0	4	21
5133 Verscio	39,8	120	142	39,8	133	130	39,8	123	136	39,8	70	197	39,8	72	195
5134 Vira Gambarogno	39,2	88	91	39,2	96	84	39,2	86	91	39,2	36	148	39,2	39	145
5135 Vogorno	17,4	9	28	17,4	16	22	17,4	14	23	17,4	19	20	17,4	19	20
Distretto di Lugano	39,6	12.623	15.446	39,6	13.896	14.127	39,6	13.070	14.837	39,6	7.881	20.624	39,6	8.218	20.283
5141 Agno	37,4	302	410	37,4	345	361	37,4	332	385	37,4	204	524	37,4	207	521
5142 Agra	42,6	59	44	42,6	64	39	42,6	55	48	42,6	26	77	42,6	29	74
5143 Aranno	46,1	48	32	46,1	55	25	46,1	54	26	46,1	36	47	46,1	36	47
5144 Arogno	35,4	80	125	35,4	93	111	35,4	109	91	35,4	70	137	35,4	70	137
5145 Arosio	35,8	45	59	35,8	46	58	35,8	50	55	35,8	25	78	35,8	27	76
5146 Astano	33,9	41	32	33,9	45	27	33,9	40	32	33,9	18	56	33,9	19	55
5147 Barbengo	39,5	106	162	39,5	110	155	39,5	108	156	39,5	88	181	39,5	87	182
5148 Bedano	42,2	105	148	42,2	115	139	42,2	106	148	42,2	64	195	42,2	66	193

Tab. 2 Votazioni federali nei comuni ticinesi da giugno 1981 a dicembre 1994

N. progressivo (vedi tab.1)	400			401			402			403			404		
	Part. %	Sì	No	Part. %	Sì	No	Part. %	Sì	No	Part. %	Sì	No	Part. %	Sì	No
5149 Bedigliora	33,8	60	54	33,8	62	53	33,8	53	60	33,8	33	87	33,8	34	86
5150 Bidogno	27,3	35	42	27,3	36	41	27,3	35	41	27,3	28	47	27,3	27	48
5151 Bioggio	38,1	130	208	38,1	153	181	38,1	136	198	38,1	74	266	38,1	81	259
5153 Bironico	39,5	79	50	39,5	89	40	39,5	79	50	39,5	27	102	39,5	29	100
5154 Bissone	41,8	97	86	41,8	92	90	41,8	94	90	41,8	50	135	41,8	53	132
5155 Bogno	38,3	16	23	38,3	20	19	38,3	19	20	38,3	20	18	38,3	13	25
5156 Bosco-Luganese	33,2	41	22	33,2	38	25	33,2	34	29	33,2	14	52	33,2	15	50
5158 Breganzona	37,7	476	569	37,7	549	493	37,7	509	534	37,7	328	734	37,7	349	709
5159 Breno	44,7	51	25	44,7	56	21	44,7	49	21	44,7	29	45	44,7	28	46
5160 Brusino-Arsizio	43,0	49	73	43,0	59	64	43,0	54	68	43,0	24	102	43,0	21	105
5161 Cademario	38,4	56	85	38,4	56	86	38,4	57	84	38,4	31	112	38,4	31	112
5162 Cadempino	46,9	90	182	46,9	105	167	46,9	101	173	46,9	62	221	46,9	66	220
5163 Cadro	39,8	149	229	39,8	166	210	39,8	159	218	39,8	102	280	39,8	108	272
5164 Cagiallo	39,6	68	84	39,6	78	77	39,6	69	81	39,6	46	109	39,6	45	108
5165 Camignolo	33,3	49	95	33,3	55	89	33,3	45	98	33,3	47	99	33,3	48	98
5167 Canobbio	41,3	169	296	41,3	193	268	41,3	171	290	41,3	131	344	41,3	135	338
5168 Carabbia	49,7	69	78	49,7	75	70	49,7	67	83	49,7	32	117	49,7	32	116
5169 Carabietta	55,6	9	20	55,6	10	19	55,6	8	21	55,6	11	18	55,6	8	21
5170 Carona	38,2	80	72	38,2	85	69	38,2	76	75	38,2	39	118	38,2	40	117
5171 Caslano	39,5	310	419	39,5	338	395	39,5	301	426	39,5	177	565	39,5	178	564
5173 Certara	32,8	7	12	32,8	8	11	32,8	5	14	32,8	4	15	32,8	4	15
5174 Cimadara	31,2	11	22	31,2	12	20	31,2	7	24	31,2	8	25	31,2	7	26
5175 Cimo	34,7	16	25	34,7	16	24	34,7	18	23	34,7	9	31	34,7	9	31
5176 Comano	46,6	243	275	46,6	263	246	46,6	249	261	46,6	150	363	46,6	151	364
5177 Corticiasca	15,8	7	7	15,8	7	7	15,8	6	8	15,8	5	9	15,8	5	9
5178 Croglio	43,9	116	130	43,9	121	124	43,9	116	131	43,9	67	182	43,9	72	177
5179 Cureggia	37,2	19	26	37,2	20	25	37,2	18	26	37,2	12	32	37,2	13	31
5180 Cureglia	47,5	162	186	47,5	185	163	47,5	180	166	47,5	86	272	47,5	96	262
5181 Curio	38,9	73	54	38,9	71	54	38,9	57	67	38,9	45	84	38,9	46	83
5182 Davesco-Soragno	31,5	86	137	31,5	99	127	31,5	89	134	31,5	76	154	31,5	79	151
5183 Fescoggia	35,5	12	15	35,5	11	16	35,5	11	15	35,5	3	23	35,5	5	21
5184 Gandria	41,1	28	38	41,1	28	38	41,1	26	40	41,1	20	46	41,1	18	48
5185 Gentilino	48,8	203	210	48,8	217	197	48,8	219	193	48,8	90	337	48,8	93	334
5186 Grancia	47,3	28	46	47,3	29	44	47,3	29	45	47,3	15	60	47,3	15	60
5187 Gravesano	40,5	98	166	40,5	97	164	40,5	104	160	40,5	46	222	40,5	45	223
5188 Iseo	48,0	8	15	48,0	8	15	48,0	6	17	48,0	8	16	48,0	7	17
5189 Lamone	33,7	96	134	33,7	103	129	33,7	106	124	33,7	46	191	33,7	53	184
5190 Lopagno	32,6	48	62	32,6	59	47	32,6	48	55	32,6	34	75	32,6	35	74
5191 Lugaggia	45,8	85	102	45,8	95	93	45,8	82	103	45,8	59	134	45,8	60	132
5192 Lugano	37,4	2.385	2.656	37,4	2.612	2.428	37,4	2.487	2.539	37,4	1.524	3.588	37,4	1.546	3.564
5193 Magliaso	39,8	135	184	39,8	157	162	39,8	143	179	39,8	84	241	39,8	85	240
5194 Manno	46,5	139	138	46,5	140	137	46,5	142	132	46,5	62	220	46,5	63	219
5195 Maroggia	42,7	63	87	42,7	71	79	42,7	61	88	42,7	41	113	42,7	42	112
5196 Massagno	41,3	712	596	41,3	777	527	41,3	722	573	41,3	373	928	41,3	400	903
5197 Melano	42,6	106	156	42,6	121	148	42,6	109	149	42,6	83	185	42,6	86	182
5198 Melide	48,0	198	184	48,0	208	172	48,0	189	180	48,0	90	296	48,0	89	294
5199 Mezzovico-Vira	36,0	85	127	36,0	93	119	36,0	92	119	36,0	47	165	36,0	49	163
5200 Miglieglia	24,3	21	20	24,3	25	16	24,3	21	20	24,3	16	25	24,3	16	25
5201 Montagnola	41,9	226	262	41,9	251	237	41,9	236	251	41,9	133	356	41,9	140	348
5202 Monteggio	38,3	81	136	38,3	87	129	38,3	79	136	38,3	33	186	38,3	35	186
5203 Morcote	47,5	84	97	47,5	100	81	47,5	89	91	47,5	48	134	47,5	49	133
5204 Mugena	25,2	15	11	25,2	13	12	25,2	11	15	25,2	8	18	25,2	8	17
5205 Muzzano	43,2	110	109	43,2	121	101	43,2	115	105	43,2	49	173	43,2	48	173
5206 Neggio	48,0	48	53	48,0	47	54	48,0	48	54	48,0	34	69	48,0	34	68
5207 Novaggio	36,1	98	73	36,1	102	67	36,1	102	68	36,1	53	121	36,1	59	115
5208 Origlio	49,6	145	187	49,6	158	176	49,6	158	172	49,6	108	238	49,6	108	237
5209 Pambio-Noranco	37,0	27	77	37,0	33	70	37,0	40	65	37,0	21	87	37,0	22	86
5210 Paradiso	37,4	203	327	37,4	238	293	37,4	213	310	37,4	153	383	37,4	154	381
5211 Pazzallo	40,5	76	131	40,5	87	120	40,5	85	122	40,5	36	177	40,5	40	174

Tab. 2 Votazioni federali nei comuni ticinesi da giugno 1981 a dicembre 1994

N. progressivo (vedi tab.1)	400			401			402			403			404		
	Part. %	Si	No	Part. %	Si	No	Part. %	Si	No	Part. %	Si	No	Part. %	Si	No
5212 Ponte Capriasca	41,4	175	190	41,4	193	171	41,4	186	176	41,4	84	283	41,4	91	279
5213 Ponte Tresa	46,6	101	134	46,6	104	132	46,6	99	133	46,6	53	185	46,6	54	185
5214 Porza	48,9	190	198	48,9	200	185	48,9	190	193	48,9	107	285	48,9	107	284
5215 Pregassona	36,1	522	760	36,1	602	676	36,1	581	688	36,1	378	913	36,1	379	911
5216 Pura	36,3	124	130	36,3	129	125	36,3	121	129	36,3	63	196	36,3	69	193
5217 Rivera	37,0	109	202	37,0	118	189	37,0	94	212	37,0	76	246	37,0	77	245
5218 Roveredo Capriasca	33,3	16	14	33,3	19	13	33,3	18	14	33,3	14	13	33,3	13	14
5219 Rovio	46,9	100	94	46,9	110	85	46,9	99	95	46,9	56	143	46,9	61	138
5220 Sala Capriasca	36,0	132	119	36,0	145	105	36,0	139	107	36,0	84	172	36,0	88	172
5221 Savosa	42,5	237	248	42,5	257	221	42,5	243	237	42,5	137	359	42,5	153	344
5222 Sessa	41,0	73	91	41,0	83	81	41,0	76	86	41,0	54	114	41,0	56	111
5223 Sigirino	36,6	19	49	36,6	24	44	36,6	17	50	36,6	23	45	36,6	22	46
5224 Sonvico	29,7	137	167	29,7	156	147	29,7	139	161	29,7	88	223	29,7	86	225
5225 Sorengo	45,7	184	222	45,7	196	212	45,7	198	209	45,7	112	301	45,7	126	289
5226 Tesserete	43,5	155	241	43,5	183	212	43,5	177	220	43,5	134	282	43,5	135	282
5227 Torricella-Taverne	37,3	174	322	37,3	192	305	37,3	174	319	37,3	128	382	37,3	135	375
5228 Vaglio	43,4	61	74	43,4	59	75	43,4	60	74	43,4	47	93	43,4	47	92
5229 Valcolla	34,9	48	95	34,9	54	89	34,9	50	94	34,9	41	103	34,9	42	102
5230 Vernate	40,5	39	54	40,5	43	51	40,5	44	50	40,5	25	70	40,5	23	72
5231 Vezia	42,5	169	224	42,5	187	205	42,5	182	212	42,5	116	289	42,5	225	180
5232 Vezio	46,5	24	41	46,5	32	33	46,5	31	36	46,5	19	50	46,5	21	47
5233 Vico-Morcote	46,9	34	32	46,9	33	33	46,9	37	29	46,9	21	46	46,9	20	47
5234 Viganello	40,6	584	680	40,6	653	608	40,6	586	666	40,6	373	912	40,6	388	896
5235 Villa Luganese	38,5	44	68	38,5	46	66	38,5	41	72	38,5	33	80	38,5	32	81
Distretto di Mendrisio	41,7	5.220	6.536	41,7	5.656	6.081	41,7	5.247	6.463	41,7	3.423	8.493	41,7	3.508	8.410
5241 Arzo	35,7	111	117	35,7	120	108	35,7	106	119	35,7	75	151	35,7	80	151
5242 Balerna	40,1	404	504	40,1	474	432	40,1	411	490	40,1	294	625	40,1	295	624
5243 Besazio	49,9	58	105	49,9	72	90	49,9	67	96	49,9	48	117	49,9	46	118
5244 Bruzella	41,0	26	26	41,0	25	28	41,0	25	30	41,0	18	36	41,0	18	37
5245 Cabbio	28,0	12	24	28,0	17	19	28,0	17	19	28,0	15	22	28,0	18	19
5246 Caneggio	35,9	44	42	35,9	47	37	35,9	43	40	35,9	28	52	35,9	28	52
5247 Capolago	43,5	58	127	43,5	65	120	43,5	72	113	43,5	44	146	43,5	45	145
5248 Casima	39,6	4	15	39,6	8	11	39,6	5	15	39,6	7	14	39,6	7	14
5249 Castel San Pietro	46,5	238	320	46,5	268	290	46,5	254	303	46,5	145	428	46,5	154	419
5250 Chiasso	43,6	767	1.050	43,6	859	952	43,6	773	1.029	43,6	549	1.281	43,6	551	1.278
5251 Coldrerio	40,3	278	357	40,3	283	348	40,3	284	345	40,3	205	433	40,3	207	431
5252 Genestrerio	47,9	108	139	47,9	116	131	47,9	100	144	47,9	68	180	47,9	69	179
5253 Ligornetto	41,1	166	196	41,1	189	174	41,1	176	191	41,1	119	255	41,1	122	251
5254 Mendrisio	38,0	782	715	38,0	759	735	38,0	732	763	38,0	407	1.113	38,0	420	1.103
5255 Meride	44,9	81	35	44,9	83	34	44,9	81	36	44,9	34	86	44,9	36	84
5256 Monte	56,0	12	13	56,0	11	14	56,0	8	14	56,0	13	14	56,0	13	14
5257 Morbio Inferiore	41,7	439	576	41,7	474	540	41,7	440	572	41,7	286	734	41,7	294	723
5258 Morbio Superiore	43,4	76	129	43,4	84	122	43,4	75	129	43,4	56	153	43,4	60	149
5259 Muggio	33,8	34	28	33,8	38	23	33,8	29	31	33,8	29	34	33,8	28	35
5260 Novazzano	44,8	277	407	44,8	303	381	44,8	268	415	44,8	192	507	44,8	199	498
5262 Rancate	46,4	181	231	46,4	189	223	46,4	177	232	46,4	98	320	46,4	102	316
5263 Riva San Vitale	40,9	230	352	40,9	253	331	40,9	231	349	40,9	159	436	40,9	162	434
5264 Sagno	52,0	65	40	52,0	67	38	52,0	63	40	52,0	31	73	52,0	35	69
5265 Salorino	47,7	80	99	47,7	86	93	47,7	88	95	47,7	54	131	47,7	63	123
5266 Stabio	35,3	273	386	35,3	315	342	35,3	292	366	35,3	195	476	35,3	200	470
5267 Tremona	41,3	56	49	41,3	63	44	41,3	57	51	41,3	37	72	41,3	37	72
5268 Vacallo	46,2	360	454	46,2	388	421	46,2	373	436	46,2	217	604	46,2	219	602
Distretto di Riviera	39,4	1.045	1.263	39,4	1.141	1.161	39,4	987	1.292	39,4	692	1.644	39,4	732	1.600
5281 Biasca	46,9	611	781	46,9	664	731	46,9	580	792	46,9	391	1.016	46,9	415	987
5282 Claro	30,9	165	168	30,9	176	156	30,9	164	162	30,9	122	209	30,9	129	203
5283 Cresciano	28,5	29	64	28,5	33	57	28,5	23	67	28,5	26	67	28,5	28	65
5284 Iragna	21,6	23	41	21,6	28	36	21,6	20	44	21,6	19	46	21,6	19	46

Tab. 2 Votazioni federali nei comuni ticinesi da giugno 1981 a dicembre 1994

N. progressivo (vedi tab.1)	400			401			402			403			404		
	Part. %	Si	No	Part. %	Si	No	Part. %	Si	No	Part. %	Si	No	Part. %	Si	No
5285 Lodrino	33,3	117	133	33,3	142	105	33,3	112	137	33,3	73	190	33,3	77	186
5286 Osogna	39,0	100	76	39,0	98	76	39,0	88	90	39,0	61	116	39,0	64	113
Distretto di Vallemaggia	37,4	591	736	37,4	657	674	37,4	585	736	37,4	417	949	37,4	433	935
5301 Aurigeno	44,4	30	61	44,4	35	56	44,4	28	63	44,4	23	72	44,4	23	72
5302 Avegno	46,7	60	94	46,7	74	79	46,7	61	93	46,7	45	107	46,7	46	107
5303 Bignasco	32,5	15	31	32,5	18	28	32,5	16	29	32,5	9	40	32,5	10	39
5304 Bosco-Gurin	29,9	13	7	29,9	12	8	29,9	12	8	29,9	6	13	29,9	6	13
5305 Broglio	41,8	11	13	41,8	11	13	41,8	9	13	41,8	11	15	41,8	11	15
5306 Brontallo	46,7	4	15	46,7	4	17	46,7	5	14	46,7	5	15	46,7	5	15
5307 Campo Vallemaggia	25,9	6	5	25,9	6	9	25,9	4	10	25,9	7	8	25,9	7	8
5308 Caveragno	35,2	61	59	35,2	64	56	35,2	58	58	35,2	41	86	35,2	44	83
5309 Cerentino	21,2	5	4	21,2	6	4	21,2	2	7	21,2	4	6	21,2	4	6
5310 Cevio	36,6	50	45	36,6	55	42	36,6	52	46	36,6	37	64	36,6	39	63
5311 Coglio	46,1	24	10	46,1	26	8	46,1	21	13	46,1	11	23	46,1	12	22
5312 Fusio	19,2	3	7	19,2	3	6	19,2	5	4	19,2	2	8	19,2	2	8
5313 Giumaglio	36,8	25	23	36,8	28	20	36,8	24	24	36,8	13	36	36,8	12	36
5314 Gordevio	39,2	73	109	39,2	82	97	39,2	82	100	39,2	57	126	39,2	64	120
5315 Linescio	33,3	9	6	33,3	10	5	33,3	8	7	33,3	4	11	33,3	3	12
5316 Lodano	35,9	18	29	35,9	19	28	35,9	17	31	35,9	23	26	35,9	22	27
5317 Maggia	33,5	64	82	33,5	73	73	33,5	67	78	33,5	54	94	33,5	55	93
5318 Menzonio	35,2	14	10	35,2	15	7	35,2	13	8	35,2	8	16	35,2	9	15
5319 Moghegno	46,4	52	48	46,4	53	47	46,4	50	46	46,4	23	79	46,4	24	78
5320 Peccia	39,7	22	35	39,7	30	29	39,7	21	38	39,7	10	50	39,7	10	50
5321 Prato-Sornico	23,3	6	11	23,3	5	12	23,3	5	13	23,3	6	13	23,3	8	11
5322 Someo	32,4	26	32	32,4	28	30	32,4	25	33	32,4	18	41	32,4	17	42
Riepilogo distretti															
Bellinzona	35,3	4.459	4.292	35,3	4.795	3.918	35,3	4.492	4.186	35,3	2.514	6.369	35,3	2.631	6.245
Blenio	33,9	639	766	33,9	699	697	33,9	604	787	33,9	362	1.058	33,9	393	1.026
Leventina	40,6	1.173	1.356	40,6	1.238	1.279	40,6	1.130	1.370	40,6	661	1.909	40,6	671	1.898
Locarno	36,2	5.790	6.644	36,2	6.323	6.065	36,2	5.951	6.390	36,2	3.502	9.166	36,2	3.628	9.053
Lugano	39,6	12.623	15.446	39,6	13.896	14.127	39,6	13.070	14.837	39,6	7.881	20.624	39,6	8.218	20.283
Mendrisio	41,7	5.220	6.536	41,7	5.656	6.081	41,7	5.247	6.463	41,7	3.423	8.493	41,7	3.508	8.410
Riviera	39,4	1.045	1.263	39,4	1.141	1.161	39,4	987	1.292	39,4	692	1.644	39,4	732	1.600
Vallemaggia	37,4	591	736	37,4	657	674	37,4	585	736	37,4	417	949	37,4	433	935

Tab. 2 **Votazioni federali nei comuni ticinesi da giugno 1981 a dicembre 1994**

N. progressivo (vedi tab.1)	405			406			407			408			409		
	Part. %	SI	No	Part. %	SI	No	Part. %	SI	No	Part. %	SI	No	Part. %	SI	No
Distretto di Bellinzona	33,6	6.235	2.324	33,6	7.139	1.359	33,6	6.976	1.490	33,6	6.120	2.478	33,6	5.160	3.003
5001 Arbedo-Castione	34,4	462	259	34,4	572	143	34,4	554	158	34,4	521	201	34,4	409	272
5002 Bellinzona	31,5	2.391	760	31,5	2.733	394	31,5	2.672	437	31,5	2.273	881	31,5	1.899	1.099
5003 Cadenazzo	37,0	213	98	37,0	236	74	37,0	222	84	37,0	200	113	37,0	175	124
5004 Camorino	37,2	323	149	37,2	380	87	37,2	380	88	37,2	351	126	37,2	276	171
5005 Giubiasco	35,7	1.085	389	35,7	1.217	251	35,7	1.205	272	35,7	1.017	465	35,7	901	515
5006 Gnosca	32,2	82	28	32,2	94	15	32,2	90	17	32,2	86	25	32,2	67	38
5007 Gorduno	36,5	132	45	36,5	148	29	36,5	152	25	36,5	130	48	36,5	95	76
5008 Gudo	40,0	120	36	40,0	130	25	40,0	126	30	40,0	111	46	40,0	100	44
5009 Isole	27,3	52	32	27,3	64	17	27,3	61	19	27,3	57	28	27,3	55	24
5010 Lumino	37,2	216	67	37,2	244	36	37,2	246	34	37,2	214	73	37,2	168	107
5011 Medeglia	31,5	56	34	31,5	71	19	31,5	66	24	31,5	62	28	31,5	47	40
5012 Moleno	30,8	9	7	30,8	11	5	30,8	9	7	30,8	16	-	30,8	7	9
5013 Montecarasso	29,2	252	89	29,2	285	54	29,2	287	50	29,2	262	87	29,2	210	116
5014 Pianezzo	39,4	97	24	39,4	111	12	39,4	111	11	39,4	80	42	39,4	93	24
5015 Preonzo	32,1	85	26	32,1	91	18	32,1	93	16	32,1	74	38	32,1	71	31
5016 Robasacco	32,1	18	7	32,1	16	10	32,1	16	6	32,1	20	4	32,1	12	11
5017 Sant'Antonino	32,3	210	116	32,3	247	80	32,3	218	106	32,3	228	102	32,3	186	124
5018 Sant'Antonio	32,0	31	8	32,0	34	5	32,0	33	6	32,0	28	11	32,0	24	15
5019 Sementina	36,7	401	150	36,7	455	85	36,7	435	100	36,7	390	160	36,7	365	163
Distretto di Blenio	29,6	855	375	29,6	939	287	29,6	923	293	29,6	837	413	29,6	787	389
5031 Aquila	27,7	58	38	27,7	78	22	27,7	78	23	27,7	67	36	27,7	68	26
5032 Campo Blenio	28,2	15	4	28,2	12	7	28,2	12	7	28,2	12	7	28,2	11	6
5033 Castro	26,6	11	10	26,6	10	11	26,6	7	14	26,6	14	7	26,6	13	7
5034 Corzoneso	38,7	73	25	38,7	77	22	38,7	78	22	38,7	70	30	38,7	75	22
5035 Dongio	36,6	74	42	36,6	89	24	36,6	81	28	36,6	87	30	36,6	69	38
5036 Ghirone	27,9	8	4	27,9	8	4	27,9	8	3	27,9	8	4	27,9	8	2
5037 Largario	42,1	1	7	42,1	1	7	42,1	1	7	42,1	2	6	42,1	4	4
5038 Leontica	29,0	59	19	29,0	65	12	29,0	64	12	29,0	54	24	29,0	57	19
5039 Lottigna	47,1	17	15	47,1	21	11	47,1	21	10	47,1	21	11	47,1	15	17
5040 Ludiano	34,4	63	8	34,4	65	8	34,4	63	8	34,4	45	29	34,4	49	22
5041 Malvaglia	28,8	207	76	28,8	232	50	28,8	236	42	28,8	196	87	28,8	166	97
5042 Marolta	18,8	6	3	18,8	8	1	18,8	8	1	18,8	6	3	18,8	5	4
5043 Olivone	26,5	122	50	26,5	122	46	26,5	123	45	26,5	107	67	26,5	97	66
5044 Ponto Valentino	22,9	35	16	22,9	42	8	22,9	42	9	22,9	30	22	22,9	37	14
5045 Prugiasco	27,6	20	16	27,6	20	16	27,6	19	17	27,6	25	12	27,6	25	10
5046 Semione	29,8	51	20	29,8	55	16	29,8	54	17	29,8	60	15	29,8	51	19
5047 Torre	25,2	35	22	25,2	34	22	25,2	28	28	25,2	33	23	25,2	37	16
Distretto di Leventina	40,9	1.886	712	40,9	2.103	469	40,9	2.056	491	40,9	1.846	778	40,9	1.570	878
5061 Airolo	46,9	381	172	46,9	401	146	46,9	399	144	46,9	376	180	46,9	320	205
5062 Anzonico	51,5	24	10	51,5	29	5	51,5	29	4	51,5	31	3	51,5	22	10
5063 Bedretto	31,1	14	9	31,1	19	4	31,1	19	4	31,1	16	7	31,1	16	6
5064 Bodio	34,4	139	59	34,4	163	35	34,4	154	43	34,4	127	72	34,4	136	58
5065 Calonico	50,0	14	8	50,0	17	4	50,0	16	5	50,0	20	2	50,0	16	5
5066 Calpiogna	23,4	9	2	23,4	10	1	23,4	11	-	23,4	7	4	23,4	3	7
5067 Campello	65,0	15	7	65,0	21	4	65,0	19	4	65,0	11	14	65,0	15	10
5068 Cavagnago	43,6	31	3	43,6	32	1	43,6	31	1	43,6	27	7	43,6	17	16
5069 Chiggiogna	37,5	78	27	37,5	88	17	37,5	83	20	37,5	77	30	37,5	65	30
5070 Chironico	38,7	136	43	38,7	148	27	38,7	140	33	38,7	140	43	38,7	109	60
5071 Dalpe	41,0	36	6	41,0	34	8	41,0	34	8	41,0	35	10	41,0	26	7
5072 Faido	45,3	274	87	45,3	308	46	45,3	308	45	45,3	251	114	45,3	225	113
5073 Giornico	32,4	147	55	32,4	156	43	32,4	165	34	32,4	140	62	32,4	130	62
5074 Mairengo	50,0	55	18	50,0	60	12	50,0	51	18	50,0	56	16	50,0	38	29
5075 Osco	61,5	47	11	61,5	56	1	61,5	52	4	61,5	37	20	61,5	36	17
5076 Personico	26,6	43	23	26,6	51	16	26,6	52	15	26,6	44	23	26,6	46	19
5077 Pollegio	30,1	84	28	30,1	92	19	30,1	92	18	30,1	90	24	30,1	57	48
5078 Prato Leventina	39,4	68	34	39,4	85	16	39,4	82	19	39,4	74	27	39,4	69	27

Tab. 2 **Votazioni federali nei comuni ticinesi da giugno 1981 a dicembre 1994**

N. progressivo (vedi tab.1)	405			406			407			408			409		
	Part. %	Si	No	Part. %	Si	No	Part. %	Si	No	Part. %	Si	No	Part. %	Si	No
5079 Quinto	45,8	248	100	45,8	290	56	45,8	274	65	45,8	247	103	45,8	194	129
5080 Rossura	44,2	12	8	44,2	12	7	44,2	15	5	44,2	16	7	44,2	8	12
5081 Sobrio	57,6	31	2	57,6	31	1	57,6	30	2	57,6	24	10	57,6	22	8
Distretto di Locarno	32,5	8.200	3.218	32,5	9.124	2.221	32,5	8.811	2.479	32,5	7.139	4.292	32,5	7.440	3.564
5091 Ascona	35,2	786	270	35,2	833	225	35,2	811	231	35,2	612	440	35,2	740	273
5092 Auresio	30,2	5	10	30,2	7	5	30,2	6	6	30,2	11	5	30,2	6	9
5093 Berzona	23,7	13	--	23,7	11	2	23,7	13	--	23,7	11	3	23,7	8	5
5094 Borgnone	31,7	27	17	31,7	29	15	31,7	28	15	31,7	31	13	31,7	23	20
5095 Brione Verzasca	24,8	30	8	24,8	29	9	24,8	30	8	24,8	24	16	24,8	26	9
5096 Brione s/Minusio	41,2	112	36	41,2	114	34	41,2	106	40	41,2	83	63	41,2	90	54
5097 Brissago	29,5	276	107	29,5	309	71	29,5	291	85	29,5	230	153	29,5	236	126
5098 Caviano	34,6	24	18	34,6	30	12	34,6	24	16	34,6	25	15	34,6	24	14
5099 Cavigliano	37,4	133	39	37,4	145	23	37,4	145	23	37,4	114	53	37,4	96	66
5100 Comologno	20,0	18	12	20,0	21	9	20,0	23	8	20,0	24	7	20,0	12	15
5101 Contone	38,6	101	43	38,6	115	27	38,6	110	32	38,6	97	47	38,6	95	43
5102 Corippo	41,9	11	2	41,9	11	2	41,9	8	2	41,9	6	7	41,9	7	3
5103 Crana	19,6	9	2	19,6	10	1	19,6	9	2	19,6	5	6	19,6	10	1
5104 Cugnasco	34,9	138	73	34,9	164	43	34,9	163	44	34,9	147	67	34,9	130	73
5105 Frasco	22,1	14	5	22,1	16	3	22,1	14	5	22,1	8	11	22,1	13	5
5106 Gerra Gambarogno	41,9	68	17	41,9	77	7	41,9	81	5	41,9	67	20	41,9	61	22
5107 Gerra Verzasca	27,3	130	63	27,3	145	45	27,3	142	50	27,3	120	75	27,3	111	74
5108 Gordola	28,1	442	215	28,1	502	153	28,1	490	157	28,1	410	244	28,1	411	216
5109 Gresso	37,5	16	5	37,5	19	2	37,5	17	2	37,5	15	6	37,5	15	6
5110 Indemini	35,6	14	4	35,6	17	1	35,6	17	1	35,6	15	5	35,6	10	8
5111 Intragna	32,9	153	68	32,9	178	41	32,9	165	55	32,9	162	60	32,9	97	111
5112 Lavertezzo	26,5	112	47	26,5	119	37	26,5	118	40	26,5	104	56	26,5	100	49
5113 Locarno	28,6	1.634	614	28,6	1.861	378	28,6	1.736	478	28,6	1.409	838	28,6	1.494	692
5114 Loco	33,7	50	8	33,7	53	5	33,7	52	6	33,7	40	19	33,7	28	27
5115 Losone	33,5	799	364	33,5	881	277	33,5	877	281	33,5	692	473	33,5	786	334
5116 Magadino	33,0	201	108	33,0	225	75	33,0	220	84	33,0	199	110	33,0	186	116
5117 Mergoscia	37,4	33	16	37,4	41	8	37,4	42	6	37,4	42	6	37,4	31	17
5118 Minusio	33,3	1.035	372	33,3	1.132	265	33,3	1.104	293	33,3	867	541	33,3	970	404
5119 Mosogno	30,6	16	3	30,6	17	2	30,6	17	2	30,6	17	2	30,6	7	12
5120 Muralto	35,1	439	161	35,1	493	104	35,1	482	114	35,1	347	250	35,1	444	142
5121 Orselina	45,2	200	44	45,2	216	25	45,2	209	30	45,2	125	118	45,2	171	69
5122 Palagnedra	33,0	17	13	33,0	22	8	33,0	22	8	33,0	17	13	33,0	18	10
5123 Piazzogna	36,4	49	28	36,4	61	17	36,4	61	18	36,4	47	31	36,4	49	27
5125 Ronco s/Ascona	38,5	123	69	38,5	152	42	38,5	145	48	38,5	110	84	38,5	129	59
5126 Russo	27,7	18	10	27,7	23	4	27,7	23	5	27,7	16	12	27,7	16	10
5127 San Nazzaro	33,7	115	34	33,7	124	22	33,7	121	28	33,7	112	39	33,7	84	55
5128 Sant'Abbondio	54,2	47	11	54,2	52	6	54,2	48	10	54,2	39	19	54,2	40	18
5129 Sonogno	30,6	23	5	30,6	26	4	30,6	24	6	30,6	19	11	30,6	23	5
5130 Tegna	37,9	118	56	37,9	138	34	37,9	138	33	37,9	128	48	37,9	111	54
5131 Tenero-Contra	37,2	302	122	37,2	325	93	37,2	312	101	37,2	261	158	37,2	248	157
5132 Vergeletto	31,0	19	4	31,0	16	7	31,0	16	7	31,0	14	10	31,0	16	5
5133 Verscio	38,8	192	59	38,8	208	43	38,8	206	45	38,8	183	75	38,8	153	85
5134 Vira Gambarogno	35,7	117	38	35,7	130	22	35,7	115	39	35,7	105	53	35,7	95	49
5135 Vogorno	17,4	21	18	17,4	27	13	17,4	30	10	17,4	29	10	17,4	20	15
Distretto di Lugano	43,6	21.977	9.175	43,6	24.559	6.395	43,6	23.721	7.147	43,6	18.859	12.333	43,6	21.222	9.068
5141 Agno	44,5	580	281	44,5	658	195	44,5	615	241	44,5	523	338	44,5	332	525
5142 Agra	42,8	76	32	42,8	83	25	42,8	79	27	42,8	55	53	42,8	80	27
5143 Aranno	58,0	88	21	58,0	98	10	58,0	84	25	58,0	81	27	58,0	65	39
5144 Arogno	41,8	162	84	41,8	182	60	41,8	177	63	41,8	156	92	41,8	164	72
5145 Arosio	43,2	86	43	43,2	102	27	43,2	96	31	43,2	57	72	43,2	101	25
5146 Astano	33,5	58	16	33,5	59	15	33,5	60	13	33,5	37	35	33,5	52	21
5147 Barbengo	44,2	185	121	44,2	217	88	44,2	204	97	44,2	184	126	44,2	189	110
5148 Bedano	44,8	180	89	44,8	212	57	44,8	204	64	44,8	184	87	44,8	189	77

Tab. 2 **Votazioni federali nei comuni ticinesi da giugno 1981 a dicembre 1994**

N. progressivo (vedi tab.1)	405			406			407			408			409		
	Part. %	Si	No	Part. %	Si	No	Part. %	Si	No	Part. %	Si	No	Part. %	Si	No
5149 Bedigliora	34,4	82	45	34,4	99	28	34,4	96	30	34,4	90	33	34,4	70	54
5150 Bidogno	43,5	81	37	43,5	97	21	43,5	94	24	43,5	82	36	43,5	64	53
5151 Bioggio	45,0	272	128	45,0	311	87	45,0	299	99	45,0	256	143	45,0	207	192
5153 Bironico	52,5	121	46	52,5	132	35	52,5	128	38	52,5	109	58	52,5	117	41
5154 Bissonne	62,7	197	86	62,7	223	59	62,7	218	61	62,7	192	91	62,7	202	72
5155 Bogno	34,6	20	11	34,6	23	8	34,6	23	8	34,6	29	5	34,6	22	9
5156 Bosco-Luganese	41,5	70	18	41,5	81	5	41,5	77	11	41,5	55	33	41,5	47	42
5158 Breganzona	41,8	828	325	41,8	949	195	41,8	924	218	41,8	749	398	41,8	747	370
5159 Breno	45,7	66	17	45,7	71	11	45,7	70	12	45,7	59	25	45,7	42	42
5160 Brusino-Arsizio	45,6	99	30	45,6	109	22	45,6	106	23	45,6	96	38	45,6	82	40
5161 Cademario	42,0	121	31	42,0	132	19	42,0	136	18	42,0	98	54	42,0	90	61
5162 Cadempino	60,5	239	116	60,5	262	90	60,5	260	92	60,5	214	139	60,5	241	105
5163 Cadro	49,6	316	158	49,6	369	106	49,6	337	131	49,6	287	186	49,6	328	127
5164 Cagiallo	44,7	125	52	44,7	133	45	44,7	133	45	44,7	105	70	44,7	103	62
5165 Camignolo	54,6	144	82	54,6	169	49	54,6	165	56	54,6	158	75	54,6	142	71
5167 Canobbio	46,1	334	191	46,1	394	128	46,1	380	144	46,1	310	221	46,1	374	142
5168 Carabbia	43,6	89	39	43,6	94	33	43,6	93	35	43,6	77	52	43,6	95	32
5169 Carabietta	55,6	24	6	55,6	24	6	55,6	27	3	55,6	20	10	55,6	23	7
5170 Carona	45,0	155	34	45,0	170	17	45,0	158	28	45,0	104	86	45,0	119	60
5171 Caslano	40,5	508	240	40,5	569	178	40,5	557	184	40,5	426	327	40,5	514	207
5173 Certara	30,5	9	9	30,5	10	8	30,5	9	9	30,5	11	7	30,5	8	8
5174 Cimadara	31,5	21	12	31,5	24	9	31,5	27	8	31,5	21	14	31,5	20	12
5175 Cimo	35,5	22	19	35,5	29	11	35,5	31	9	35,5	23	17	35,5	22	18
5176 Comano	47,6	381	154	47,6	450	85	47,6	437	96	47,6	342	194	47,6	338	183
5177 Corticiasca	15,4	5	9	15,4	10	4	15,4	11	3	15,4	11	3	15,4	8	6
5178 Croglio	47,2	181	90	47,2	209	61	47,2	213	56	47,2	157	114	47,2	187	79
5179 Cureggia	34,7	34	7	34,7	37	4	34,7	35	4	34,7	30	12	34,7	25	16
5180 Cureglia	51,0	267	119	51,0	301	81	51,0	301	80	51,0	214	169	51,0	281	99
5181 Curio	51,5	119	51	51,5	143	28	51,5	131	40	51,5	97	72	51,5	123	44
5182 Davesco-Soragno	43,3	191	118	43,3	224	84	43,3	228	78	43,3	190	116	43,3	217	83
5183 Fescoggia	62,2	22	21	62,2	30	13	62,2	25	18	62,2	19	25	62,2	27	16
5184 Gandria	47,9	50	25	47,9	60	14	47,9	60	15	47,9	51	26	47,9	40	34
5185 Gentilino	56,2	354	115	56,2	404	65	56,2	384	85	56,2	269	200	56,2	341	118
5186 Grancia	35,6	34	21	35,6	42	13	35,6	43	11	35,6	40	15	35,6	38	14
5187 Gravesano	41,3	189	86	41,3	213	60	41,3	215	58	41,3	166	106	41,3	191	75
5188 Iseo	47,4	19	8	47,4	22	5	47,4	23	4	47,4	18	9	47,4	24	3
5189 Lamone	44,3	182	118	44,3	217	82	44,3	221	79	44,3	192	119	44,3	203	85
5190 Lopagno	33,9	71	44	33,9	86	29	33,9	86	27	33,9	67	49	33,9	72	39
5191 Lugaggia	38,2	111	47	38,2	124	32	38,2	109	44	38,2	108	48	38,2	109	44
5192 Lugano	40,6	4.039	1.400	40,6	4.348	1.054	40,6	4.185	1.200	40,6	3.087	2.348	40,6	4.065	1.242
5193 Magliaso	42,3	234	113	42,3	264	81	42,3	249	94	42,3	209	140	42,3	212	130
5194 Manno	49,4	187	114	49,4	230	67	49,4	222	76	49,4	205	99	49,4	178	119
5195 Maroggia	52,4	130	55	52,4	143	42	52,4	127	53	52,4	97	84	52,4	145	36
5196 Massagno	44,7	1.077	338	44,7	1.195	218	44,7	1.154	257	44,7	871	545	44,7	991	374
5197 Melano	51,7	238	82	51,7	263	51	51,7	259	60	51,7	235	77	51,7	234	72
5198 Melide	53,0	306	124	53,0	348	83	53,0	331	95	53,0	291	140	53,0	299	115
5199 Mezzovico-Vira	50,4	167	119	50,4	201	83	50,4	181	100	50,4	180	103	50,4	177	100
5200 Miglieglia	33,5	51	5	33,5	50	4	33,5	52	2	33,5	46	9	33,5	20	35
5201 Montagnola	44,6	387	134	44,6	422	97	44,6	408	111	44,6	313	209	44,6	368	148
5202 Monteggio	42,2	161	79	42,2	178	62	42,2	161	77	42,2	148	95	42,2	143	86
5203 Morcote	43,8	126	33	43,8	136	23	43,8	138	24	43,8	90	75	43,8	111	46
5204 Mugena	33,3	27	4	33,3	28	4	33,3	25	7	33,3	24	8	33,3	25	6
5205 Muzzano	47,1	187	61	47,1	195	52	47,1	184	65	47,1	152	96	47,1	157	87
5206 Neggio	47,9	74	34	47,9	72	30	47,9	72	30	47,9	51	55	47,9	68	40
5207 Novaggio	38,7	144	37	38,7	156	24	38,7	156	27	38,7	119	68	38,7	122	56
5208 Origgio	44,6	204	103	44,6	237	69	44,6	235	63	44,6	186	120	44,6	196	100
5209 Pambio-Noranco	43,9	70	55	43,9	81	41	43,9	79	40	43,9	73	54	43,9	96	24
5210 Paradiso	38,3	374	170	38,3	420	116	38,3	399	138	38,3	287	255	38,3	429	105
5211 Pazzallo	43,5	152	61	43,5	171	42	43,5	158	57	43,5	125	91	43,5	150	61

Tab. 2 Votazioni federali nei comuni ticinesi da giugno 1981 a dicembre 1994

N. progressivo (vedi tab.1)	405			406			407			408			409		
	Part. %	SI	No	Part. %	SI	No	Part. %	SI	No	Part. %	SI	No	Part. %	SI	No
5212 Ponte Capriasca	42,1	268	108	42,1	290	79	42,1	286	86	42,1	227	154	42,1	244	122
5213 Ponte Tresa	45,1	164	67	45,1	187	41	45,1	180	48	45,1	134	99	45,1	164	65
5214 Porza	42,7	238	104	42,7	276	63	42,7	272	67	42,7	204	136	42,7	242	89
5215 Pregassona	38,7	941	425	38,7	1.043	313	38,7	1.001	357	38,7	782	580	38,7	977	343
5216 Pura	41,3	208	76	41,3	205	72	41,3	198	77	41,3	149	130	41,3	176	95
5217 Rivera	47,2	279	134	47,2	304	104	47,2	299	109	47,2	274	144	47,2	269	123
5218 Roveredo Capriasca	49,0	35	8	49,0	38	5	49,0	29	14	49,0	23	21	49,0	25	12
5219 Rovio	58,6	156	84	58,6	183	60	58,6	174	61	58,6	165	82	58,6	160	66
5220 Sala Capriasca	33,9	175	69	33,9	195	44	33,9	198	41	33,9	163	85	33,9	128	104
5221 Savosa	49,8	420	158	49,8	486	87	49,8	469	105	49,8	313	260	49,8	422	134
5222 Sessa	44,1	123	62	44,1	130	54	44,1	124	55	44,1	113	75	44,1	120	60
5223 Sigirino	41,9	47	30	41,9	52	25	41,9	50	27	41,9	32	45	41,9	46	31
5224 Sonvico	39,0	261	139	39,0	300	98	39,0	296	100	39,0	238	161	39,0	269	126
5225 Sorengo	45,9	303	100	45,9	342	61	45,9	333	69	45,9	249	155	45,9	291	102
5226 Tesserete	41,3	284	109	41,3	298	85	41,3	298	90	41,3	238	156	41,3	288	93
5227 Torricella-Taverne	43,8	402	203	43,8	472	131	43,8	453	145	43,8	389	217	43,8	394	189
5228 Vaglio	44,5	75	60	44,5	93	42	44,5	86	49	44,5	84	54	44,5	79	51
5229 Valcolla	40,6	115	55	40,6	119	52	40,6	125	43	40,6	103	69	40,6	104	60
5230 Vernate	51,1	72	44	51,1	83	31	51,1	86	28	51,1	81	36	51,1	63	51
5231 Vezia	48,0	330	132	48,0	371	87	48,0	358	95	48,0	299	161	48,0	309	136
5232 Vezio	41,2	46	19	41,2	60	7	41,2	56	10	41,2	48	19	41,2	42	23
5233 Vico-Morcote	39,6	44	15	39,6	48	10	39,6	49	8	39,6	33	24	39,6	41	14
5234 Viganello	42,8	999	344	42,8	1.087	251	42,8	1.037	296	42,8	822	516	42,8	1.011	293
5235 Villa Luganese	52,0	89	57	52,0	102	43	52,0	100	46	52,0	88	58	52,0	97	43
Distretto di Mendrisio	38,5	7.807	3.272	38,5	9.033	1.992	38,5	8.709	2.245	38,5	7.270	3.797	38,5	7.270	3.395
5241 Arzo	34,7	156	65	34,7	186	38	34,7	174	48	34,7	165	57	34,7	129	84
5242 Balerna	37,7	608	274	37,7	706	173	37,7	705	166	37,7	605	274	37,7	479	369
5243 Besazio	49,1	110	48	49,1	129	28	49,1	127	30	49,1	108	51	49,1	111	46
5244 Bruzella	39,6	36	17	39,6	39	13	39,6	41	11	39,6	40	13	39,6	26	26
5245 Cabbio	29,9	23	15	29,9	32	7	29,9	32	6	29,9	27	12	29,9	14	19
5246 Caneggio	32,4	49	28	32,4	65	12	32,4	64	13	32,4	56	23	32,4	37	34
5247 Capolago	48,0	115	97	48,0	159	53	48,0	141	67	48,0	142	72	48,0	162	44
5248 Casima	26,4	4	10	26,4	8	6	26,4	4	10	26,4	10	4	26,4	5	9
5249 Castel San Pietro	46,3	388	179	46,3	453	112	46,3	439	127	46,3	395	176	46,3	348	196
5250 Chiasso	36,8	1.078	473	36,8	1.231	318	36,8	1.211	332	36,8	885	664	36,8	1.079	443
5251 Coldrerio	40,4	458	191	40,4	546	101	40,4	516	127	40,4	477	167	40,4	360	267
5252 Genestrerio	39,1	152	51	39,1	168	32	39,1	156	43	39,1	140	67	39,1	114	79
5253 Ligornetto	38,6	258	100	38,6	280	72	38,6	266	83	38,6	236	119	38,6	217	127
5254 Mendrisio	32,9	981	336	32,9	1.083	226	32,9	1.050	250	32,9	847	465	32,9	989	292
5255 Meride	46,7	101	26	46,7	110	15	46,7	116	10	46,7	87	40	46,7	74	40
5256 Monte	46,9	17	6	46,9	19	4	46,9	23	-	46,9	18	4	46,9	8	12
5257 Morbio Inferiore	37,4	675	262	37,4	774	154	37,4	754	164	37,4	585	352	37,4	651	248
5258 Morbio Superiore	41,7	130	70	41,7	166	33	41,7	157	41	41,7	125	72	41,7	125	65
5259 Muggio	33,7	43	24	33,7	50	17	33,7	48	19	33,7	53	14	33,7	23	43
5260 Novazzano	40,9	438	198	40,9	524	111	40,9	497	136	40,9	428	207	40,9	432	172
5262 Rancate	44,3	275	131	44,3	320	82	44,3	301	99	44,3	269	139	44,3	268	117
5263 Riva San Vitale	38,7	368	198	38,7	457	105	38,7	442	112	38,7	396	171	38,7	371	167
5264 Sagno	51,0	89	12	51,0	94	6	51,0	87	13	51,0	64	36	51,0	60	36
5265 Salorino	46,6	121	57	46,6	155	22	46,6	149	28	46,6	110	68	46,6	119	51
5266 Stabio	34,3	480	183	34,3	529	128	34,3	492	159	34,3	458	201	34,3	438	192
5267 Tremona	42,5	72	36	42,5	96	12	42,5	92	14	42,5	81	27	42,5	70	35
5268 Vacallo	42,7	582	185	42,7	654	112	42,7	625	137	42,7	463	302	42,7	561	182
Distretto di Riviera	28,0	1.257	438	28,0	1.414	279	28,0	1.395	294	28,0	1.279	440	28,0	1.025	582
5281 Biasca	25,1	579	188	25,1	644	123	25,1	641	129	25,1	592	188	25,1	452	275
5282 Claro	30,4	252	80	30,4	281	48	30,4	275	51	30,4	257	78	30,4	202	116
5283 Cresciano	26,5	50	37	26,5	65	23	26,5	57	28	26,5	58	31	26,5	53	29
5284 Iragna	16,8	28	24	16,8	33	18	16,8	34	17	16,8	39	13	16,8	23	26

Tab. 2 Votazioni federali nei comuni ticinesi da giugno 1981 a dicembre 1994

N. progressivo (vedi tab.1)	405			406			407			408			409		
	Part. %	SI	No	Part. %	SI	No	Part. %	SI	No	Part. %	SI	No	Part. %	SI	No
5285 Lodrino	36,9	209	80	36,9	239	49	36,9	239	48	36,9	204	91	36,9	178	95
5286 Osogna	35,5	139	29	35,5	152	18	35,5	149	21	35,5	129	39	35,5	117	41
Distretto di Vallemaggia	33,4	882	339	33,4	914	293	33,4	894	302	33,4	721	501	33,4	739	404
5301 Aurigeno	40,7	67	20	40,7	68	17	40,7	71	16	40,7	74	16	40,7	49	35
5302 Avegno	44,1	105	45	44,1	112	37	44,1	108	38	44,1	87	61	44,1	76	56
5303 Bignasco	29,7	31	16	29,7	36	11	29,7	35	11	29,7	22	24	29,7	33	12
5304 Bosco-Gurin	25,8	11	2	25,8	12	—	25,8	12	—	25,8	9	4	25,8	6	5
5305 Broglio	40,9	19	6	40,9	24	2	40,9	23	2	40,9	18	8	40,9	23	3
5306 Brontallo	41,3	10	9	41,3	14	5	41,3	14	4	41,3	15	4	41,3	9	6
5307 Campo Vallemaggia	34,0	12	5	34,0	12	2	34,0	12	2	34,0	8	9	34,0	9	7
5308 Cavigno	34,2	85	31	34,2	50	64	34,2	54	61	34,2	58	64	34,2	56	47
5309 Cerentino	15,7	7	1	15,7	7	1	15,7	8	—	15,7	5	3	15,7	4	3
5310 Cevio	29,7	58	26	29,7	68	16	29,7	68	14	29,7	50	36	29,7	54	26
5311 Coglio	36,8	19	9	36,8	22	6	36,8	20	8	36,8	15	12	36,8	23	3
5312 Fusio	23,5	8	2	23,5	10	—	23,5	8	2	23,5	3	7	23,5	6	4
5313 Giumaglio	27,7	23	15	27,7	27	11	27,7	26	11	27,7	18	20	27,7	27	11
5314 Gordevio	32,0	122	29	32,0	125	25	32,0	120	29	32,0	98	52	32,0	86	55
5315 Linescio	38,8	15	4	38,8	16	3	38,8	16	3	38,8	15	4	38,8	9	9
5316 Lodano	40,4	41	15	40,4	46	9	40,4	43	12	40,4	25	30	40,4	37	16
5317 Maggia	32,7	106	40	32,7	119	27	32,7	116	29	32,7	97	48	32,7	97	45
5318 Menzonio	35,2	16	8	35,2	15	9	35,2	16	8	35,2	16	9	35,2	15	8
5319 Moghegno	36,4	58	20	36,4	59	17	36,4	55	20	36,4	28	48	36,4	58	16
5320 Peccia	26,8	28	13	26,8	26	14	26,8	30	10	26,8	21	19	26,8	28	13
5321 Prato-Sornico	25,6	10	12	25,6	12	9	25,6	11	9	25,6	15	6	25,6	9	10
5322 Someo	22,8	31	11	22,8	34	8	22,8	28	13	22,8	24	17	22,8	25	14
Riepilogo distretti															
Bellinzona	33,6	6.235	2.324	33,6	7.139	1.359	33,6	6.976	1.490	33,6	6.120	2.478	33,6	5.160	3.003
Blenio	29,6	855	375	29,6	939	287	29,6	923	293	29,6	837	413	29,6	787	389
Leventina	40,9	1.886	712	40,9	2.103	469	40,9	2.056	491	40,9	1.846	778	40,9	1.570	878
Locarno	32,5	8.200	3.218	32,5	9.124	2.221	32,5	8.811	2.479	32,5	7.139	4.292	32,5	7.440	3.564
Lugano	43,6	21.977	9.175	43,6	24.559	6.395	43,6	23.721	7.147	43,6	18.859	12.333	43,6	21.222	9.068
Mendrisio	38,5	7.807	3.272	38,5	9.033	1.992	38,5	8.709	2.245	38,5	7.270	3.797	38,5	7.270	3.395
Riviera	28,0	1.257	438	28,0	1.414	279	28,0	1.395	294	28,0	1.279	440	28,0	1.025	582
Vallemaggia	33,4	882	339	33,4	914	293	33,4	894	302	33,4	721	501	33,4	739	404

Tab. 2 Votazioni federali nei comuni ticinesi da giugno 1981 a dicembre 1994

N. progressivo (vedi tab.1)	410			411			412			413			414		
	Part. %	Si	No	Part. %	Si	No	Part. %	Si	No	Part. %	Si	No	Part. %	Si	No
Distretto di Bellinzona	51,5	8.077	4.874	51,5	5.784	7.373	51,5	4.644	8.436	38,2	5.406	3.914	38,2	4.756	5.009
5001 Arbedo-Castione	50,8	602	450	50,8	436	629	50,8	338	722	39,9	450	359	39,9	378	468
5002 Bellinzona	49,9	3.175	1.734	49,9	2.458	2.530	49,9	1.994	2.950	38,3	2.178	1.452	38,3	1.940	1.890
5003 Cadenazzo	49,3	262	153	49,3	165	250	49,3	149	276	41,6	188	148	41,6	155	187
5004 Camorino	56,3	433	280	56,3	330	393	56,3	243	480	39,4	265	215	39,4	254	261
5005 Giubiasco	52,8	1.377	794	52,8	935	1.270	52,8	748	1.427	37,4	915	581	37,4	746	819
5006 Gnosca	51,4	99	65	51,4	78	93	51,4	58	115	36,3	63	53	36,3	61	59
5007 Gorduno	51,4	145	96	51,4	90	156	51,4	83	160	39,4	101	75	39,4	83	103
5008 Gudo	55,0	126	93	55,0	95	127	55,0	73	147	42,9	73	100	42,9	86	89
5009 Isole	61,6	80	105	61,6	30	160	61,6	35	155	42,0	41	79	42,0	29	99
5010 Lumino	53,3	264	133	53,3	162	246	53,3	129	277	36,0	165	111	36,0	129	149
5011 Medeglia	53,6	80	61	53,6	39	110	53,6	45	107	27,6	45	30	27,6	40	36
5012 Moleno	48,1	12	13	48,1	5	20	48,1	5	20	35,3	10	7	35,3	11	7
5013 Montecarasso	48,7	366	207	48,7	222	359	48,7	173	411	37,3	239	186	37,3	224	215
5014 Pianezzo	61,3	132	59	61,3	76	118	61,3	80	111	47,3	85	60	47,3	76	74
5015 Preonzo	59,9	90	109	59,9	60	141	59,9	55	143	42,0	72	63	42,0	52	88
5016 Robasacco	50,0	16	26	50,0	10	34	50,0	2	41	29,9	2	23	29,9	7	17
5017 Sant'Antonino	45,4	239	209	45,4	160	286	45,4	124	330	30,7	150	143	30,7	132	179
5018 Sant'Antonio	50,8	37	24	50,8	19	43	50,8	11	48	42,6	34	17	42,6	25	26
5019 Sementina	54,9	542	263	54,9	414	408	54,9	299	516	38,1	330	212	38,1	328	243
Distretto di Blenio	47,6	1.049	895	47,6	691	1.293	47,6	492	1.512	38,9	761	864	38,9	646	1.019
5031 Aquila	43,3	72	78	43,3	31	120	43,3	25	133	45,5	77	89	45,5	79	92
5032 Campo Blenio	51,4	13	19	51,4	10	26	51,4	4	33	43,0	17	12	43,0	7	23
5033 Castro	36,0	15	8	36,0	14	11	36,0	6	19	34,2	9	15	34,2	11	13
5034 Corzoneso	43,6	61	49	43,6	53	59	43,6	36	78	40,4	63	40	40,4	51	54
5035 Dongio	42,8	83	54	42,8	58	82	42,8	51	86	42,3	66	69	42,3	60	80
5036 Ghirone	39,5	9	4	39,5	1	15	39,5	1	16	30,2	2	9	30,2	-	12
5037 Largario	47,4	-	9	47,4	-	9	47,4	1	8	42,1	2	6	42,1	-	8
5038 Leontica	50,0	78	49	50,0	56	73	50,0	33	97	39,0	51	47	39,0	54	51
5039 Lottigna	55,9	21	16	55,9	17	20	55,9	7	28	39,4	14	11	39,4	10	16
5040 Ludiano	55,5	69	48	55,5	56	66	55,5	44	80	40,9	53	35	40,9	42	46
5041 Malvaglia	54,3	285	241	54,3	148	383	54,3	127	407	40,1	169	239	40,1	125	287
5042 Marolta	38,3	10	7	38,3	7	10	38,3	7	10	36,7	10	7	36,7	10	8
5043 Olivone	47,0	142	161	47,0	94	216	47,0	59	253	38,1	91	151	38,1	74	175
5044 Ponto Valentino	34,1	50	24	34,1	37	36	34,1	30	46	30,8	32	36	30,8	39	30
5045 Prugiasco	38,0	18	30	38,0	8	42	38,0	2	49	35,5	14	34	35,5	10	38
5046 Semione	51,4	66	56	51,4	59	66	51,4	31	95	32,8	48	32	32,8	39	43
5047 Torre	45,6	57	42	45,6	42	59	45,6	28	74	34,4	43	32	34,4	35	43
Distretto di Leventina	54,1	1.902	1.486	54,1	1.279	2.163	54,1	1.002	2.445	44,4	1.392	1.341	44,4	1.163	1.663
5061 Airolo	58,4	297	380	58,4	195	492	58,4	155	531	48,4	244	315	48,4	167	405
5062 Anzonico	57,1	26	12	57,1	17	23	57,1	15	25	51,4	16	18	51,4	15	21
5063 Bedretto	46,1	19	20	46,1	9	31	46,1	7	33	24,7	14	7	24,7	10	11
5064 Bodio	54,9	202	122	54,9	139	181	54,9	105	217	45,5	134	126	45,5	130	133
5065 Calonico	57,4	7	18	57,4	6	20	57,4	7	20	43,7	7	14	43,7	3	18
5066 Calpiogna	39,6	14	5	39,6	5	12	39,6	8	9	39,6	6	13	39,6	10	8
5067 Campello	69,2	16	10	69,2	9	17	69,2	17	10	61,0	11	12	61,0	9	14
5068 Cavagnago	54,5	21	17	54,5	22	20	54,5	17	23	53,2	26	13	53,2	23	19
5069 Chiggiogna	51,1	77	57	51,1	64	76	51,1	37	103	35,2	47	40	35,2	40	54
5070 Chironico	39,7	113	68	39,7	46	138	39,7	55	128	30,9	75	67	30,9	49	95
5071 Dalpe	62,3	39	21	62,3	29	37	62,3	31	37	46,5	21	29	46,5	15	35
5072 Faido	57,3	268	185	57,3	188	272	57,3	141	319	49,1	201	170	49,1	170	215
5073 Giornico	54,5	210	128	54,5	142	200	54,5	111	233	43,4	133	127	43,4	132	144
5074 Mairengo	59,7	33	48	59,7	22	60	59,7	16	69	57,5	36	42	57,5	29	51
5075 Osco	63,3	36	22	63,3	14	46	63,3	23	38	54,7	33	18	54,7	22	28
5076 Personico	38,8	58	40	38,8	41	57	38,8	36	62	33,1	46	36	33,1	38	45
5077 Pollegio	49,6	104	83	49,6	79	108	49,6	34	153	39,7	85	55	39,7	69	81
5078 Prato Leventina	59,2	90	50	59,2	59	86	59,2	35	113	44,2	61	44	44,2	52	61

Tab. 2 Votazioni federali nei comuni ticinesi da giugno 1981 a dicembre 1994

N. progressivo (vedi tab.1)	410			411			412			413			414		
	Part. %	SI	No	Part. %	SI	No	Part. %	SI	No	Part. %	SI	No	Part. %	SI	No
5079 Quinto	56,1	236	176	56,1	171	249	56,1	138	277	46,2	179	158	46,2	155	194
5080 Rossura	52,8	15	12	52,8	8	18	52,8	4	22	50,9	4	20	50,9	10	15
5081 Sobrio	57,6	21	12	57,6	14	20	57,6	10	23	54,1	13	17	54,1	15	16
Distretto di Locarno	45,6	9.346	6.563	45,6	7.662	8.421	45,6	5.357	10.686	38,2	7.489	5.516	38,2	6.532	7.042
5091 Ascona	46,5	768	590	46,5	650	707	46,5	478	890	41,4	711	499	41,4	581	670
5092 Auresio	39,6	8	11	39,6	11	8	39,6	5	13	20,0	3	6	20,0	3	8
5093 Berzona	32,2	14	5	32,2	13	5	32,2	8	11	27,0	13	3	27,0	12	4
5094 Borgnone	44,2	30	32	44,2	23	42	44,2	18	47	28,6	22	16	28,6	15	27
5095 Brione Verzasca	42,6	31	32	42,6	22	46	42,6	20	47	27,4	20	20	27,4	24	19
5096 Brione s/Minusio	63,7	122	102	63,7	119	106	63,7	70	152	47,6	80	79	47,6	74	90
5097 Brissago	48,1	344	289	48,1	264	373	48,1	194	439	39,6	292	207	39,6	246	271
5098 Caviano	38,3	34	13	38,3	24	24	38,3	15	34	34,6	20	23	34,6	21	23
5099 Cavigliano	49,9	150	74	49,9	124	103	49,9	103	111	45,6	131	61	45,6	135	73
5100 Comologno	21,0	19	13	21,0	17	14	21,0	6	25	23,0	19	15	23,0	21	13
5101 Contone	51,4	126	63	51,4	102	88	51,4	59	129	43,6	93	70	43,6	73	90
5102 Corippo	41,9	8	4	41,9	6	7	41,9	6	6	23,3	4	1	23,3	4	2
5103 Crana	35,4	13	10	35,4	11	12	35,4	8	15	19,0	5	4	19,0	6	5
5104 Cugnasco	45,8	175	110	45,8	123	164	45,8	95	192	41,7	137	118	41,7	132	129
5105 Frasco	40,7	17	15	40,7	14	21	40,7	8	27	34,7	9	17	34,7	9	17
5106 Gerra Gambarogno	48,3	74	26	48,3	58	44	48,3	45	55	39,4	53	25	39,4	42	40
5107 Gerra Verzasca	42,3	182	118	42,3	124	177	42,3	77	226	32,0	117	94	32,0	105	119
5108 Gordola	42,5	562	382	42,5	439	525	42,5	311	659	32,1	393	328	32,1	326	421
5109 Gresso	54,5	17	11	54,5	13	16	54,5	4	26	42,8	16	8	42,8	11	12
5110 Indemini	40,3	15	8	40,3	13	10	40,3	7	15	42,6	11	9	42,6	14	8
5111 Intragna	47,5	158	146	47,5	144	168	47,5	93	225	36,4	127	109	36,4	121	124
5112 Lavertezzo	44,8	152	123	44,8	109	173	44,8	68	214	31,6	81	102	31,6	67	126
5113 Locarno	42,8	1.952	1.416	42,8	1.671	1.732	42,8	1.185	2.197	36,0	1.560	1.170	36,0	1.317	1.537
5114 Loco	44,6	57	21	44,6	53	24	44,6	43	33	41,9	49	18	41,9	55	15
5115 Losone	47,2	961	659	47,2	768	875	47,2	513	1.122	40,9	806	583	40,9	681	763
5116 Magadino	48,7	229	217	48,7	174	280	48,7	123	333	36,4	168	173	36,4	136	216
5117 Mergoscia	42,0	37	16	42,0	31	23	42,0	17	37	33,3	23	15	33,3	25	17
5118 Minusio	43,5	1.068	752	43,5	889	940	43,5	612	1.207	38,1	938	599	38,1	787	821
5119 Mosogno	35,5	15	6	35,5	14	8	35,5	8	14	23,7	7	4	23,7	7	6
5120 Muralto	51,5	496	375	51,5	382	484	51,5	288	581	44,7	394	333	44,7	355	398
5121 Orselina	54,7	185	98	54,7	159	124	54,7	112	172	46,2	161	75	46,2	170	81
5122 Palagnedra	30,6	19	5	30,6	19	6	30,6	14	12	26,4	14	6	26,4	16	6
5123 Piazzogna	47,5	66	37	47,5	52	55	47,5	36	70	46,2	49	49	46,2	43	60
5125 Ronco s/Ascona	47,3	143	97	47,3	123	127	47,3	97	152	39,1	90	105	39,1	93	115
5126 Russo	49,0	37	12	49,0	28	21	49,0	16	33	31,5	28	7	31,5	19	15
5127 San Nazzaro	42,9	130	58	42,9	115	73	42,9	60	128	34,6	81	69	34,6	81	70
5128 Sant'Abbondio	63,2	41	26	63,2	36	31	63,2	33	32	49,1	39	13	49,1	36	17
5129 Sonogno	52,5	32	16	52,5	23	26	52,5	13	35	44,7	23	16	44,7	24	17
5130 Tegna	49,0	147	86	49,0	115	121	49,0	74	160	43,5	123	77	43,5	121	86
5131 Tenero-Contra	51,3	340	239	51,3	277	314	51,3	212	378	45,6	299	194	45,6	260	262
5132 Vergeletto	55,5	24	20	55,5	17	27	55,5	8	37	42,0	18	16	42,0	15	19
5133 Verscio	46,7	181	118	46,7	169	141	46,7	109	204	36,1	133	83	36,1	134	110
5134 Vira Gambarogno	46,0	136	83	46,0	96	121	46,0	67	150	41,5	118	79	41,5	102	101
5135 Vogorno	26,7	31	29	26,7	28	35	26,7	19	41	14,2	11	18	14,2	13	19
Distretto di Lugano	51,1	23.091	13.603	51,1	17.635	19.651	51,1	12.459	24.697	42,0	17.013	12.463	42,0	15.188	15.478
5141 Agno	46,9	549	371	46,9	454	478	46,9	294	635	36,1	381	324	36,1	314	405
5142 Agra	57,9	90	51	57,9	76	68	57,9	55	89	51,3	95	36	51,3	71	62
5143 Aranno	63,1	72	38	63,1	54	55	63,1	41	65	43,3	50	26	43,3	40	31
5144 Arogno	52,1	190	112	52,1	150	156	52,1	98	209	32,4	103	85	32,4	118	78
5145 Arosio	51,5	117	36	51,5	68	87	51,5	48	108	34,1	64	37	34,1	54	50
5146 Astano	43,4	64	33	43,4	51	46	43,4	32	65	32,1	41	29	32,1	40	32
5147 Barbengo	47,8	229	118	47,8	161	189	47,8	123	226	36,9	157	105	36,9	119	147
5148 Bedano	55,9	231	117	55,9	164	191	55,9	101	252	47,3	155	128	47,3	152	147

Tab. 2 Votazioni federali nei comuni ticinesi da giugno 1981 a dicembre 1994

N. progressivo (vedi tab.1)	410			411			412			413			414		
	Part. %	Si	No	Part. %	Si	No	Part. %	Si	No	Part. %	Si	No	Part. %	Si	No
5149 Bedigliora	42,7	113	44	42,7	68	86	42,7	90	65	34,5	83	38	34,5	79	47
5150 Bidogno	47,3	86	44	47,3	57	73	47,3	20	112	36,7	37	62	36,7	33	68
5151 Bioggio	54,4	286	202	54,4	250	247	54,4	186	312	42,2	225	146	42,2	176	207
5153 Bironico	55,8	96	79	55,8	62	114	55,8	52	126	43,5	61	75	43,5	51	85
5154 Bissone	52,5	138	92	52,5	110	126	52,5	89	146	46,1	114	81	46,1	115	94
5155 Bogno	46,7	21	27	46,7	17	33	46,7	14	35	44,2	24	19	44,2	16	30
5156 Bosco-Luganese	50,7	78	32	50,7	68	42	50,7	39	69	31,2	45	21	31,2	36	31
5158 Breganzona	48,7	865	478	48,7	673	677	48,7	456	886	41,3	630	475	41,3	602	559
5159 Breno	47,3	64	22	47,3	45	42	47,3	39	48	43,6	44	25	43,6	51	31
5160 Brusino-Arsizio	47,8	85	39	47,8	72	63	47,8	52	82	40,7	63	44	40,7	52	65
5161 Cademario	53,2	133	68	53,2	89	114	53,2	70	135	35,9	85	46	35,9	72	65
5162 Cadempino	55,1	206	119	55,1	134	198	55,1	105	229	47,9	137	144	47,9	114	179
5163 Cadro	56,0	320	205	56,0	258	286	56,0	173	366	43,9	214	185	43,9	212	217
5164 Cagiallo	53,4	120	90	53,4	92	123	53,4	61	154	45,8	78	83	45,8	75	98
5165 Camignolo	41,6	113	65	41,6	68	112	41,6	50	136	36,6	72	89	36,6	69	95
5167 Canobbio	57,2	390	290	57,2	271	426	57,2	213	481	46,2	252	268	46,2	237	314
5168 Carabbia	52,9	114	45	52,9	115	49	52,9	79	82	46,5	84	42	46,5	107	33
5169 Carabietta	67,9	24	11	67,9	19	16	67,9	15	21	51,8	14	13	51,8	10	18
5170 Carona	47,8	158	38	47,8	127	72	47,8	88	102	40,7	117	47	40,7	132	44
5171 Caslano	48,2	547	346	48,2	443	474	48,2	303	605	39,8	408	318	39,8	352	409
5173 Certara	39,1	13	12	39,1	4	21	39,1	5	20	33,8	7	14	33,8	6	16
5174 Cimadara	23,9	15	11	23,9	8	18	23,9	7	19	13,0	8	6	13,0	5	9
5175 Cimo	45,3	30	25	45,3	26	31	45,3	11	47	43,2	23	25	43,2	18	33
5176 Comano	55,3	403	194	55,3	303	311	55,3	189	414	46,6	295	201	46,6	275	247
5177 Corticiasca	27,5	20	9	27,5	11	17	27,5	10	20	24,8	8	17	24,8	10	15
5178 Croglio	50,4	186	115	50,4	142	161	50,4	112	195	40,5	171	69	40,5	125	126
5179 Cureggia	48,2	32	21	48,2	22	31	48,2	16	38	48,7	30	25	48,7	25	28
5180 Cureglia	57,4	313	122	57,4	260	181	57,4	189	247	47,5	245	109	47,5	220	139
5181 Curio	51,8	104	68	51,8	97	74	51,8	58	111	41,0	84	45	41,0	83	52
5182 Davesco-Soragno	50,7	215	150	50,7	163	211	50,7	109	265	40,7	159	139	40,7	137	170
5183 Fescoggia	47,3	26	9	47,3	11	23	47,3	15	19	46,0	16	16	46,0	14	21
5184 Gandria	47,3	39	38	47,3	33	43	47,3	26	51	44,4	34	34	44,4	25	46
5185 Gentilino	58,1	345	156	58,1	276	226	58,1	190	312	48,2	256	147	48,2	249	168
5186 Grancia	52,2	44	32	52,2	32	49	52,2	15	67	39,1	30	29	39,1	22	39
5187 Gravesano	49,8	215	109	49,8	149	183	49,8	110	222	40,0	133	126	40,0	116	148
5188 Iseo	73,7	22	20	73,7	18	24	73,7	19	23	61,4	23	11	61,4	13	22
5189 Lamone	51,5	188	163	51,5	134	232	51,5	93	264	38,7	140	124	38,7	119	157
5190 Lopagno	44,2	81	54	44,2	62	79	44,2	41	99	35,5	60	60	35,5	59	63
5191 Lugaggia	50,1	140	70	50,1	101	111	50,1	77	144	39,7	84	76	39,7	82	92
5192 Lugano	48,7	4.130	2.475	48,7	3.133	3.542	48,7	2.259	4.392	41,4	3.100	2.340	41,4	2.826	2.835
5193 Magliaso	49,6	237	157	49,6	186	225	49,6	109	299	40,5	186	137	40,5	149	184
5194 Manno	59,5	248	113	59,5	176	189	59,5	131	228	48,8	173	121	48,8	157	150
5195 Maroggia	52,1	112	81	52,1	80	110	52,1	59	130	48,3	103	68	48,3	82	93
5196 Massagno	53,4	1.116	565	53,4	874	818	53,4	642	1.042	44,0	827	499	44,0	752	627
5197 Melano	47,2	203	91	47,2	151	150	47,2	101	201	39,0	145	98	39,0	133	116
5198 Melide	59,2	317	160	59,2	255	230	59,2	201	290	46,3	240	131	46,3	226	156
5199 Mezzovico-Vira	57,1	191	136	57,1	118	213	57,1	92	242	44,5	122	136	44,5	104	164
5200 Migliaglia	30,6	33	13	30,6	32	19	30,6	16	36	28,3	28	15	28,3	24	23
5201 Montagnola	56,0	423	240	56,0	343	331	56,0	233	440	46,1	319	216	46,1	286	263
5202 Monteggio	47,0	151	127	47,0	109	172	47,0	68	213	36,4	107	106	36,4	91	128
5203 Morcote	45,5	129	44	45,5	112	63	45,5	61	116	41,0	95	53	41,0	82	70
5204 Mugena	45,1	22	18	45,1	13	31	45,1	14	32	32,6	13	16	32,6	13	19
5205 Muzzano	57,7	203	108	57,7	165	145	57,7	107	196	50,6	173	88	50,6	158	104
5206 Neggio	58,5	86	44	58,5	71	62	58,5	53	80	44,9	62	41	44,9	64	40
5207 Novaggio	48,2	144	88	48,2	122	112	48,2	83	152	41,3	104	87	41,3	100	106
5208 Origgio	59,8	266	141	59,8	246	173	59,8	146	263	48,0	183	139	48,0	200	136
5209 Pambio-Noranco	50,2	95	46	50,2	62	82	50,2	43	101	30,1	35	47	30,1	32	54
5210 Paradiso	45,1	379	249	45,1	274	366	45,1	234	408	37,8	295	222	37,8	239	295
5211 Pazzallo	48,2	164	81	48,2	124	127	48,2	78	174	40,4	120	81	40,4	95	118

Tab. 2 Votazioni federali nei comuni ticinesi da giugno 1981 a dicembre 1994

N. progressivo (vedi tab.1)	410			411			412			413			414		
	Part. %	Si	No	Part. %	Si	No	Part. %	Si	No	Part. %	Si	No	Part. %	Si	No
5212 Ponte Capriasca	54,4	331	161	54,4	246	249	54,4	198	299	45,4	252	158	45,4	232	178
5213 Ponte Tresa	51,8	153	111	51,8	120	147	51,8	92	177	43,2	118	93	43,2	101	121
5214 Porza	53,7	286	145	53,7	233	208	53,7	152	290	45,5	232	129	45,5	191	182
5215 Pregassona	49,5	1.069	686	49,5	801	978	49,5	588	1.196	39,1	770	608	39,1	659	776
5216 Pura	49,7	201	134	49,7	145	201	49,7	102	250	41,9	164	119	41,9	143	150
5217 Rivera	49,3	249	178	49,3	137	299	49,3	118	323	42,3	179	182	42,3	143	235
5218 Roveredo Capriasca	58,6	35	23	58,6	31	27	58,6	21	35	45,5	30	16	45,5	31	15
5219 Rovio	56,4	145	90	56,4	123	112	56,4	78	154	48,2	119	75	48,2	100	106
5220 Sala Capriasca	52,7	254	134	52,7	178	215	52,7	133	262	39,5	169	115	39,5	168	131
5221 Savosa	51,8	366	245	51,8	296	328	51,8	212	404	43,7	340	154	43,7	265	257
5222 Sessa	51,4	123	93	51,4	118	101	51,4	68	145	43,4	116	66	43,4	105	83
5223 Sigrino	48,4	51	37	48,4	27	63	48,4	16	74	40,0	27	47	40,0	23	52
5224 Sonvico	51,9	325	237	51,9	209	368	51,9	137	437	39,2	195	203	39,2	153	265
5225 Sorenago	56,3	382	124	56,3	306	203	56,3	207	293	48,4	272	137	48,4	253	187
5226 Tesserete	57,1	306	228	57,1	224	320	57,1	169	368	47,2	227	196	47,2	205	238
5227 Torricella-Taverne	49,0	425	238	49,0	298	390	49,0	209	472	39,6	289	227	39,6	288	259
5228 Vaglio	56,6	107	72	56,6	82	103	56,6	73	111	45,3	71	69	45,3	75	76
5229 Valcolla	49,4	99	102	49,4	70	136	49,4	58	148	38,4	72	90	38,4	70	94
5230 Vernate	50,8	74	41	50,8	72	47	50,8	41	79	40,6	52	42	40,6	55	42
5231 Vezia	54,6	332	185	54,6	234	293	54,6	163	360	48,9	271	187	48,9	208	261
5232 Vezio	50,6	58	24	50,6	48	36	50,6	25	58	45,7	42	28	45,7	39	33
5233 Vico-Morcote	53,9	58	20	53,9	56	26	53,9	33	45	45,0	50	17	45,0	47	19
5234 Viganello	52,0	992	659	52,0	799	875	52,0	507	1.151	42,3	798	545	42,3	655	722
5235 Villa Luganese	56,4	91	69	56,4	68	97	56,4	51	113	49,0	89	55	49,0	64	83
Distretto di Mendrisio	51,4	9.188	5.432	51,4	6.991	7.837	51,4	4.829	9.955	39,9	6.585	4.521	39,9	5.982	5.508
5241 Arzo	50,1	228	94	50,1	181	140	50,1	139	188	37,0	137	88	37,0	122	97
5242 Balerna	49,4	705	406	49,4	526	598	49,4	324	791	39,5	537	336	39,5	482	423
5243 Besazio	61,2	130	74	61,2	102	102	61,2	76	127	49,7	107	53	49,7	98	63
5244 Bruzella	47,4	39	24	47,4	29	34	47,4	15	48	32,6	24	18	32,6	26	17
5245 Cabbio	36,8	19	29	36,8	20	30	36,8	9	40	32,6	19	22	32,6	19	23
5246 Caneggio	46,5	64	42	46,5	51	59	46,5	32	74	26,7	47	17	26,7	48	20
5247 Capolago	57,8	152	108	57,8	120	141	57,8	77	178	48,0	102	105	48,0	113	99
5248 Casima	42,6	15	8	42,6	11	12	42,6	5	17	27,3	5	7	27,3	6	9
5249 Castel San Pietro	55,0	412	238	55,0	301	362	55,0	233	437	45,0	321	209	45,0	284	267
5250 Chiasso	49,0	1.280	759	49,0	928	1.137	49,0	681	1.382	41,4	1.017	677	41,4	870	869
5251 Coldrerio	52,8	504	348	52,8	362	512	52,8	275	597	37,1	316	262	37,1	277	324
5252 Genestrerio	56,0	180	115	56,0	119	180	56,0	90	209	44,0	120	101	44,0	119	112
5253 Ligonetto	50,5	277	173	50,5	260	206	50,5	190	276	43,6	257	139	43,6	230	175
5254 Mendrisio	47,7	1.224	670	47,7	991	912	47,7	647	1.255	37,6	881	576	37,6	788	723
5255 Meride	80,0	154	53	80,0	123	88	80,0	94	119	45,1	82	33	45,1	86	35
5256 Monte	46,8	18	2	46,8	17	5	46,8	8	14	49,0	10	12	49,0	15	8
5257 Morbio Inferiore	50,6	768	459	50,6	567	678	50,6	419	824	37,5	512	392	37,5	430	506
5258 Morbio Superiore	55,1	167	98	55,1	146	122	55,1	86	179	43,8	111	96	43,8	123	92
5259 Muggio	43,2	29	53	43,2	24	58	43,2	15	67	33,7	29	35	33,7	27	38
5260 Novazzano	54,5	526	313	54,5	345	508	54,5	252	604	39,9	345	266	39,9	297	326
5262 Rancate	57,0	330	188	57,0	259	266	57,0	172	356	43,0	212	169	43,0	203	190
5263 Riva San Vitale	53,3	452	342	53,3	353	460	53,3	205	602	42,9	334	256	42,9	301	328
5264 Sagno	54,8	84	21	54,8	67	42	54,8	57	48	43,1	63	20	43,1	62	26
5265 Salorino	60,1	126	101	60,1	108	123	60,1	78	152	43,1	99	59	43,1	99	62
5266 Stabio	47,3	566	348	47,3	432	490	47,3	281	641	36,2	406	278	36,2	369	338
5267 Tremona	53,9	88	48	53,9	69	69	53,9	44	86	44,7	76	35	44,7	64	50
5268 Vacallo	54,2	651	318	54,2	480	503	54,2	325	644	39,4	416	260	39,4	424	288
Distretto di Riviera	49,9	1.738	1.231	49,9	1.110	1.947	49,9	822	2.210	35,3	985	1.098	35,3	855	1.323
5281 Biasca	51,3	943	589	51,3	589	1.001	51,3	406	1.169	33,3	445	542	33,3	393	647
5282 Claro	43,9	273	207	43,9	191	300	43,9	164	319	37,4	226	184	37,4	190	231
5283 Cresciano	48,4	78	79	48,4	38	122	48,4	26	134	31,9	35	65	31,9	21	86
5284 Iragna	36,9	59	49	36,9	49	61	36,9	36	76	21,2	27	36	21,2	25	38

Tab. 2 Votazioni federali nei comuni ticinesi da giugno 1981 a dicembre 1994

N. progressivo (vedi tab.1)	410			411			412			413			414		
	Part. %	Si	No	Part. %	Si	No	Part. %	Si	No	Part. %	Si	No	Part. %	Si	No
5285 Lodrino	56,3	248	200	56,3	144	314	56,3	123	327	42,0	148	177	42,0	142	199
5286 Osogna	53,3	137	107	53,3	99	149	53,3	67	185	42,7	104	94	42,7	84	122
Distretto di Vallemaggia	47,1	982	701	47,1	796	933	47,1	528	1.194	36,6	727	561	36,6	676	672
5301 Aurigeno	41,3	56	38	41,3	54	42	41,3	29	65	32,8	40	34	32,8	42	37
5302 Avegno	63,6	110	97	63,6	105	107	63,6	58	154	54,7	93	76	54,7	107	78
5303 Bignasco	44,6	40	28	44,6	38	30	44,6	13	57	37,1	42	19	37,1	28	31
5304 Bosco-Gurin	41,2	17	9	41,2	10	16	41,2	4	22	36,9	15	3	36,9	13	8
5305 Broglio	59,7	15	18	59,7	10	28	59,7	12	25	41,8	8	17	41,8	12	16
5306 Brontallo	60,9	5	16	60,9	6	18	60,9	4	23	32,6	4	10	32,6	3	11
5307 Campo Vallemaggia	56,5	11	14	56,5	9	16	56,5	5	21	33,3	9	7	33,3	6	10
5308 Caveragno	45,1	98	57	45,1	75	85	45,1	62	98	33,0	56	45	33,0	68	50
5309 Cerentino	40,4	11	8	40,4	6	15	40,4	3	18	25,0	3	9	25,0	3	8
5310 Cevio	48,4	75	57	48,4	53	84	48,4	37	101	34,2	68	30	34,2	48	51
5311 Coglio	48,1	23	12	48,1	16	21	48,1	11	27	40,5	21	10	40,5	11	20
5312 Fusio	36,5	11	5	36,5	10	7	36,5	5	14	25,0	8	5	25,0	7	3
5313 Giumaglio	41,6	33	23	41,6	27	29	41,6	20	37	36,6	23	25	36,6	18	32
5314 Gordevio	45,4	118	93	45,4	92	119	45,4	66	137	36,9	82	79	36,9	85	81
5315 Linescio	51,9	16	9	51,9	14	12	51,9	7	19	32,1	9	8	32,1	9	8
5316 Lodano	48,6	53	13	48,6	45	25	48,6	28	42	31,7	23	20	31,7	23	22
5317 Maggia	37,1	94	63	37,1	80	83	37,1	56	105	36,4	92	64	36,4	95	68
5318 Menzonio	41,7	18	12	41,7	16	14	41,7	7	20	25,0	8	8	25,0	7	11
5319 Moghegno	56,9	71	50	56,9	61	61	56,9	45	70	39,4	50	32	39,4	32	53
5320 Peccia	48,7	35	35	48,7	15	59	48,7	12	63	40,1	22	35	40,1	18	37
5321 Prato-Sornico	36,5	15	14	36,5	11	19	36,5	10	21	23,2	10	8	23,2	11	7
5322 Someo	48,6	57	30	48,6	43	43	48,6	34	55	33,0	41	17	33,0	30	30
Riepilogo distretti															
Bellinzona	51,5	8.077	4.874	51,5	5.784	7.373	51,5	4.644	8.436	38,2	5.406	3.914	38,2	4.756	5.009
Blenio	47,6	1.049	895	47,6	691	1.293	47,6	492	1.512	38,9	761	864	38,9	646	1.019
Leventina	54,1	1.902	1.486	54,1	1.279	2.163	54,1	1.002	2.445	44,4	1.392	1.341	44,4	1.163	1.663
Locarno	45,6	9.346	6.563	45,6	7.662	8.421	45,6	5.357	10.686	38,2	7.489	5.516	38,2	6.532	7.042
Lugano	51,1	23.091	13.603	51,1	17.635	19.651	51,1	12.459	24.697	42,0	17.013	12.463	42,0	15.188	15.478
Mendrisio	51,4	9.188	5.432	51,4	6.991	7.837	51,4	4.829	9.955	39,9	6.585	4.521	39,9	5.982	5.508
Riviera	49,9	1.738	1.231	49,9	1.110	1.947	49,9	822	2.210	35,3	985	1.098	35,3	855	1.323
Vallemaggia	47,1	982	701	47,1	796	933	47,1	528	1.194	36,6	727	561	36,6	676	672

Tab. 2 Votazioni federali nei comuni ticinesi da giugno 1981 a dicembre 1994

N. progressivo (vedi tab.1)	410			411			412			413			414		
	Part. %	Si	No	Part. %	Si	No	Part. %	Si	No	Part. %	Si	No	Part. %	Si	No
Distretto di Bellinzona	51,5	8.077	4.874	51,5	5.784	7.373	51,5	4.644	8.436	38,2	5.406	3.914	38,2	4.756	5.009
5001 Arbedo-Castione	50,8	602	450	50,8	436	629	50,8	338	722	39,9	450	359	39,9	378	468
5002 Bellinzona	49,9	3.175	1.734	49,9	2.458	2.530	49,9	1.994	2.950	38,3	2.178	1.452	38,3	1.940	1.890
5003 Cadenazzo	49,3	262	153	49,3	165	250	49,3	149	276	41,6	188	148	41,6	155	187
5004 Camorino	56,3	433	280	56,3	330	393	56,3	243	480	39,4	265	215	39,4	254	261
5005 Giubiasco	52,8	1.377	794	52,8	935	1.270	52,8	748	1.427	37,4	915	581	37,4	746	819
5006 Gnosca	51,4	99	65	51,4	78	93	51,4	58	115	36,3	63	53	36,3	61	59
5007 Gorduno	51,4	145	96	51,4	90	156	51,4	83	160	39,4	101	75	39,4	83	103
5008 Gudo	55,0	126	93	55,0	95	127	55,0	73	147	42,9	73	100	42,9	86	89
5009 Isone	61,6	80	105	61,6	30	160	61,6	35	155	42,0	41	79	42,0	29	99
5010 Lumino	53,3	264	133	53,3	162	246	53,3	129	277	36,0	165	111	36,0	129	149
5011 Medeglia	53,6	80	61	53,6	39	110	53,6	45	107	27,6	45	30	27,6	40	36
5012 Moleno	48,1	12	13	48,1	5	20	48,1	5	20	35,3	10	7	35,3	11	7
5013 Montecarasso	48,7	366	207	48,7	222	359	48,7	173	411	37,3	239	186	37,3	224	215
5014 Pianezzo	61,3	132	59	61,3	76	118	61,3	80	111	47,3	85	60	47,3	76	74
5015 Preonzo	59,9	90	109	59,9	60	141	59,9	55	143	42,0	72	63	42,0	52	88
5016 Robasacco	50,0	16	26	50,0	10	34	50,0	2	41	29,9	2	23	29,9	7	17
5017 Sant'Antonino	45,4	239	209	45,4	160	286	45,4	124	330	30,7	150	143	30,7	132	179
5018 Sant'Antonio	50,8	37	24	50,8	19	43	50,8	11	48	42,6	34	17	42,6	25	26
5019 Sementina	54,9	542	263	54,9	414	408	54,9	299	516	38,1	330	212	38,1	328	243
Distretto di Blenio	47,6	1.049	895	47,6	691	1.293	47,6	492	1.512	38,9	761	864	38,9	646	1.019
5031 Aquila	43,3	72	78	43,3	31	120	43,3	25	133	45,5	77	89	45,5	79	92
5032 Campo Blenio	51,4	13	19	51,4	10	26	51,4	4	33	43,0	17	12	43,0	7	23
5033 Castro	36,0	15	8	36,0	14	11	36,0	6	19	34,2	9	15	34,2	11	13
5034 Corzoneso	43,6	61	49	43,6	53	59	43,6	36	78	40,4	63	40	40,4	51	54
5035 Dongio	42,8	83	54	42,8	58	82	42,8	51	86	42,3	66	69	42,3	60	80
5036 Ghirone	39,5	9	4	39,5	1	15	39,5	1	16	30,2	2	9	30,2	-	12
5037 Largario	47,4	-	9	47,4	-	9	47,4	1	8	42,1	2	6	42,1	-	8
5038 Leontica	50,0	78	49	50,0	56	73	50,0	33	97	39,0	51	47	39,0	54	51
5039 Lottigna	55,9	21	16	55,9	17	20	55,9	7	28	39,4	14	11	39,4	10	16
5040 Ludiano	55,5	69	48	55,5	56	66	55,5	44	80	40,9	53	35	40,9	42	46
5041 Malvaglia	54,3	285	241	54,3	148	383	54,3	127	407	40,1	169	239	40,1	125	287
5042 Marolta	38,3	10	7	38,3	7	10	38,3	7	10	36,7	10	7	36,7	10	8
5043 Olivone	47,0	142	161	47,0	94	216	47,0	59	253	38,1	91	151	38,1	74	175
5044 Ponto Valentino	34,1	50	24	34,1	37	36	34,1	30	46	30,8	32	36	30,8	39	30
5045 Prugiasco	38,0	18	30	38,0	8	42	38,0	2	49	35,5	14	34	35,5	10	38
5046 Semione	51,4	66	56	51,4	59	66	51,4	31	95	32,8	48	32	32,8	39	43
5047 Torre	45,6	57	42	45,6	42	59	45,6	28	74	34,4	43	32	34,4	35	43
Distretto di Leventina	54,1	1.902	1.486	54,1	1.279	2.163	54,1	1.002	2.445	44,4	1.392	1.341	44,4	1.163	1.663
5061 Airole	58,4	297	380	58,4	195	492	58,4	155	531	48,4	244	315	48,4	167	405
5062 Anzonico	57,1	26	12	57,1	17	23	57,1	15	25	51,4	16	18	51,4	15	21
5063 Bedretto	46,1	19	20	46,1	9	31	46,1	7	33	24,7	14	7	24,7	10	11
5064 Bodio	54,9	202	122	54,9	139	181	54,9	105	217	45,5	134	126	45,5	130	133
5065 Calonico	57,4	7	18	57,4	6	20	57,4	7	20	43,7	7	14	43,7	3	18
5066 Calpiogna	39,6	14	5	39,6	5	12	39,6	8	9	39,6	6	13	39,6	10	8
5067 Campello	69,2	16	10	69,2	9	17	69,2	17	10	61,0	11	12	61,0	9	14
5068 Cavagnago	54,5	21	17	54,5	22	20	54,5	17	23	53,2	26	13	53,2	23	19
5069 Chiggionna	51,1	77	57	51,1	64	76	51,1	37	103	35,2	47	40	35,2	40	54
5070 Chironico	39,7	113	68	39,7	46	138	39,7	55	128	30,9	75	67	30,9	49	95
5071 Dalpe	62,3	39	21	62,3	29	37	62,3	31	37	46,5	21	29	46,5	15	35
5072 Faido	57,3	268	185	57,3	188	272	57,3	141	319	49,1	201	170	49,1	170	215
5073 Giornico	54,5	210	128	54,5	142	200	54,5	111	233	43,4	133	127	43,4	132	144
5074 Mairengo	59,7	33	48	59,7	22	60	59,7	16	69	57,5	36	42	57,5	29	51
5075 Osco	63,3	36	22	63,3	14	46	63,3	23	38	54,7	33	18	54,7	22	28
5076 Personico	38,8	58	40	38,8	41	57	38,8	36	62	33,1	46	36	33,1	38	45
5077 Pollegio	49,6	104	83	49,6	79	108	49,6	34	153	39,7	85	55	39,7	69	81
5078 Prato Leventina	59,2	90	50	59,2	59	86	59,2	35	113	44,2	61	44	44,2	52	61

Tab. 2 Votazioni federali nei comuni ticinesi da giugno 1981 a dicembre 1994

N. progressivo (vedi tab.1)	410			411			412			413			414		
	Part. %	Si	No	Part. %	Si	No	Part. %	Si	No	Part. %	Si	No	Part. %	Si	No
5079 Quinto	56,1	236	176	56,1	171	249	56,1	138	277	46,2	179	158	46,2	155	194
5080 Rossura	52,8	15	12	52,8	8	18	52,8	4	22	50,9	4	20	50,9	10	15
5081 Sobrio	57,6	21	12	57,6	14	20	57,6	10	23	54,1	13	17	54,1	15	16
Distretto di Locarno	45,6	9.346	6.563	45,6	7.662	8.421	45,6	5.357	10.686	38,2	7.489	5.516	38,2	6.532	7.042
5091 Ascona	46,5	768	590	46,5	650	707	46,5	478	890	41,4	711	499	41,4	581	670
5092 Auresio	39,6	8	11	39,6	11	8	39,6	5	13	20,0	3	6	20,0	3	8
5093 Berzona	32,2	14	5	32,2	13	5	32,2	8	11	27,0	13	3	27,0	12	4
5094 Borgnone	44,2	30	32	44,2	23	42	44,2	18	47	28,6	22	16	28,6	15	27
5095 Brione Verzasca	42,6	31	32	42,6	22	46	42,6	20	47	27,4	20	20	27,4	24	19
5096 Brione s/Minusio	63,7	122	102	63,7	119	106	63,7	70	152	47,6	80	79	47,6	74	90
5097 Brissago	48,1	344	289	48,1	264	373	48,1	194	439	39,6	292	207	39,6	246	271
5098 Caviano	38,3	34	13	38,3	24	24	38,3	15	34	34,6	20	23	34,6	21	23
5099 Cavigliano	49,9	150	74	49,9	124	103	49,9	103	111	45,6	131	61	45,6	135	73
5100 Comologno	21,0	19	13	21,0	17	14	21,0	6	25	23,0	19	15	23,0	21	13
5101 Contone	51,4	126	63	51,4	102	88	51,4	59	129	43,6	93	70	43,6	73	90
5102 Corippo	41,9	8	4	41,9	6	7	41,9	6	6	23,3	4	1	23,3	4	2
5103 Crana	35,4	13	10	35,4	11	12	35,4	8	15	19,0	5	4	19,0	6	5
5104 Cugnasco	45,8	175	110	45,8	123	164	45,8	95	192	41,7	137	118	41,7	132	129
5105 Frasco	40,7	17	15	40,7	14	21	40,7	8	27	34,7	9	17	34,7	9	17
5106 Gerra Gambarogno	48,3	74	26	48,3	58	44	48,3	45	55	39,4	53	25	39,4	42	40
5107 Gerra Verzasca	42,3	182	118	42,3	124	177	42,3	77	226	32,0	117	94	32,0	105	119
5108 Gordola	42,5	562	382	42,5	439	525	42,5	311	659	32,1	393	328	32,1	326	421
5109 Gresso	54,5	17	11	54,5	13	16	54,5	4	26	42,8	16	8	42,8	11	12
5110 Indemini	40,3	15	8	40,3	13	10	40,3	7	15	42,6	11	9	42,6	14	8
5111 Intragna	47,5	158	146	47,5	144	168	47,5	93	225	36,4	127	109	36,4	121	124
5112 Lavertezzo	44,8	152	123	44,8	109	173	44,8	68	214	31,6	81	102	31,6	67	126
5113 Locarno	42,8	1.952	1.416	42,8	1.671	1.732	42,8	1.185	2.197	36,0	1.560	1.170	36,0	1.317	1.537
5114 Loco	44,6	57	21	44,6	53	24	44,6	43	33	41,9	49	18	41,9	55	15
5115 Losone	47,2	961	659	47,2	768	875	47,2	513	1.122	40,9	806	583	40,9	681	763
5116 Magadino	48,7	229	217	48,7	174	280	48,7	123	333	36,4	168	173	36,4	136	216
5117 Mergoscia	42,0	37	16	42,0	31	23	42,0	17	37	33,3	23	15	33,3	25	17
5118 Minusio	43,5	1.068	752	43,5	889	940	43,5	612	1.207	38,1	938	599	38,1	787	821
5119 Mosogno	35,5	15	6	35,5	14	8	35,5	8	14	23,7	7	4	23,7	7	6
5120 Muralto	51,5	496	375	51,5	382	484	51,5	288	581	44,7	394	333	44,7	355	398
5121 Orselina	54,7	185	98	54,7	159	124	54,7	112	172	46,2	161	75	46,2	170	81
5122 Palagnedra	30,6	19	5	30,6	19	6	30,6	14	12	26,4	14	6	26,4	16	6
5123 Piazzogna	47,5	66	37	47,5	52	55	47,5	36	70	46,2	49	49	46,2	43	60
5125 Ronco s/Ascona	47,3	143	97	47,3	123	127	47,3	97	152	39,1	90	105	39,1	93	115
5126 Russo	49,0	37	12	49,0	28	21	49,0	16	33	31,5	28	7	31,5	19	15
5127 San Nazzaro	42,9	130	58	42,9	115	73	42,9	60	128	34,6	81	69	34,6	81	70
5128 Sant'Abbondio	63,2	41	26	63,2	36	31	63,2	33	32	49,1	39	13	49,1	36	17
5129 Sonogno	52,5	32	16	52,5	23	26	52,5	13	35	44,7	23	16	44,7	24	17
5130 Tegna	49,0	147	86	49,0	115	121	49,0	74	160	43,5	123	77	43,5	121	86
5131 Tenero-Contrà	51,3	340	239	51,3	277	314	51,3	212	378	45,6	299	194	45,6	260	262
5132 Vergeletto	55,5	24	20	55,5	17	27	55,5	8	37	42,0	18	16	42,0	15	19
5133 Verscio	46,7	181	118	46,7	169	141	46,7	109	204	36,1	133	83	36,1	134	110
5134 Vira Gambarogno	46,0	136	83	46,0	96	121	46,0	67	150	41,5	118	79	41,5	102	101
5135 Vogorno	26,7	31	29	26,7	28	35	26,7	19	41	14,2	11	18	14,2	13	19
Distretto di Lugano	51,1	23.091	13.603	51,1	17.635	19.651	51,1	12.459	24.697	42,0	17.013	12.463	42,0	15.188	15.478
5141 Agno	46,9	549	371	46,9	454	478	46,9	294	635	36,1	381	324	36,1	314	405
5142 Agra	57,9	90	51	57,9	76	68	57,9	55	89	51,3	95	36	51,3	71	62
5143 Aranno	63,1	72	38	63,1	54	55	63,1	41	65	43,3	50	26	43,3	40	31
5144 Arogno	52,1	190	112	52,1	150	156	52,1	98	209	32,4	103	85	32,4	118	78
5145 Arosio	51,5	117	36	51,5	68	87	51,5	48	108	34,1	64	37	34,1	54	50
5146 Astano	43,4	64	33	43,4	51	46	43,4	32	65	32,1	41	29	32,1	40	32
5147 Barbengo	47,8	229	118	47,8	161	189	47,8	123	226	36,9	157	105	36,9	119	147
5148 Bedano	55,9	231	117	55,9	164	191	55,9	101	252	47,3	155	128	47,3	152	147

Tab. 2 **Votazioni federali nei comuni ticinesi da giugno 1981 a dicembre 1994**

N. progressivo (vedi tab.1)	410			411			412			413			414		
	Part. %	Si	No	Part. %	Si	No	Part. %	Si	No	Part. %	Si	No	Part. %	Si	No
5149 Bedigliora	42,7	113	44	42,7	68	86	42,7	90	65	34,5	83	38	34,5	79	47
5150 Bidogno	47,3	86	44	47,3	57	73	47,3	20	112	36,7	37	62	36,7	33	68
5151 Bioggio	54,4	286	202	54,4	250	247	54,4	186	312	42,2	225	146	42,2	176	207
5153 Bironico	55,8	96	79	55,8	62	114	55,8	52	126	43,5	61	75	43,5	51	85
5154 Bissone	52,5	138	92	52,5	110	126	52,5	89	146	46,1	114	81	46,1	115	94
5155 Bogno	46,7	21	27	46,7	17	33	46,7	14	35	44,2	24	19	44,2	16	30
5156 Bosco-Luganese	50,7	78	32	50,7	68	42	50,7	39	69	31,2	45	21	31,2	36	31
5158 Breganzona	48,7	865	478	48,7	673	677	48,7	456	886	41,3	630	475	41,3	602	559
5159 Breno	47,3	64	22	47,3	45	42	47,3	39	48	43,6	44	25	43,6	51	31
5160 Brusino-Arsizio	47,8	85	39	47,8	72	63	47,8	52	82	40,7	63	44	40,7	52	65
5161 Cademario	53,2	133	68	53,2	89	114	53,2	70	135	35,9	85	46	35,9	72	65
5162 Cadempino	55,1	206	119	55,1	134	198	55,1	105	229	47,9	137	144	47,9	114	179
5163 Cadro	56,0	320	205	56,0	258	286	56,0	173	366	43,9	214	185	43,9	212	217
5164 Cagiallo	53,4	120	90	53,4	92	123	53,4	61	154	45,8	78	83	45,8	75	98
5165 Camignolo	41,6	113	65	41,6	68	112	41,6	50	136	36,6	72	89	36,6	69	95
5167 Canobbio	57,2	390	290	57,2	271	426	57,2	213	481	46,2	252	268	46,2	237	314
5168 Carabbia	52,9	114	45	52,9	115	49	52,9	79	82	46,5	84	42	46,5	107	33
5169 Carabbietta	67,9	24	11	67,9	19	16	67,9	15	21	51,8	14	13	51,8	10	18
5170 Carona	47,8	158	38	47,8	127	72	47,8	88	102	40,7	117	47	40,7	132	44
5171 Caslano	48,2	547	346	48,2	443	474	48,2	303	605	39,8	408	318	39,8	352	409
5173 Certara	39,1	13	12	39,1	4	21	39,1	5	20	33,8	7	14	33,8	6	16
5174 Cimadera	23,9	15	11	23,9	8	18	23,9	7	19	13,0	8	6	13,0	5	9
5175 Cimo	45,3	30	25	45,3	26	31	45,3	11	47	43,2	23	25	43,2	18	33
5176 Comano	55,3	403	194	55,3	303	311	55,3	189	414	46,6	295	201	46,6	275	247
5177 Corticiasca	27,5	20	9	27,5	11	17	27,5	10	20	24,8	8	17	24,8	10	15
5178 Croglio	50,4	186	115	50,4	142	161	50,4	112	195	40,5	171	69	40,5	125	126
5179 Cureggia	48,2	32	21	48,2	22	31	48,2	16	38	48,7	30	25	48,7	25	28
5180 Cureglia	57,4	313	122	57,4	260	181	57,4	189	247	47,5	245	109	47,5	220	139
5181 Curio	51,8	104	68	51,8	97	74	51,8	58	111	41,0	84	45	41,0	83	52
5182 Davesco-Soragno	50,7	215	150	50,7	163	211	50,7	109	265	40,7	159	139	40,7	137	170
5183 Fescoggia	47,3	26	9	47,3	11	23	47,3	15	19	46,0	16	16	46,0	14	21
5184 Gandria	47,3	39	38	47,3	33	43	47,3	26	51	44,4	34	34	44,4	25	46
5185 Gentilino	58,1	345	156	58,1	276	226	58,1	190	312	48,2	256	147	48,2	249	168
5186 Grancia	52,2	44	32	52,2	32	49	52,2	15	67	39,1	30	29	39,1	22	39
5187 Gravesano	49,8	215	109	49,8	149	183	49,8	110	222	40,0	133	126	40,0	116	148
5188 Iseo	73,7	22	20	73,7	18	24	73,7	19	23	61,4	23	11	61,4	13	22
5189 Lamone	51,5	188	163	51,5	134	232	51,5	93	264	38,7	140	124	38,7	119	157
5190 Lopagno	44,2	81	54	44,2	62	79	44,2	41	99	35,5	60	60	35,5	59	63
5191 Lugaggia	50,1	140	70	50,1	101	111	50,1	77	144	39,7	84	76	39,7	82	92
5192 Lugano	48,7	4.130	2.475	48,7	3.133	3.542	48,7	2.259	4.392	41,4	3.100	2.340	41,4	2.826	2.835
5193 Magliaso	49,6	237	157	49,6	186	225	49,6	109	299	40,5	186	137	40,5	149	184
5194 Manno	59,5	248	113	59,5	176	189	59,5	131	228	48,8	173	121	48,8	157	150
5195 Maroggia	52,1	112	81	52,1	80	110	52,1	59	130	48,3	103	68	48,3	82	93
5196 Massagno	53,4	1.116	565	53,4	874	818	53,4	642	1.042	44,0	827	499	44,0	752	627
5197 Melano	47,2	203	91	47,2	151	150	47,2	101	201	39,0	145	98	39,0	133	116
5198 Melide	59,2	317	160	59,2	255	230	59,2	201	290	46,3	240	131	46,3	226	156
5199 Mezzovico-Vira	57,1	191	136	57,1	118	213	57,1	92	242	44,5	122	136	44,5	104	164
5200 Migliaglia	30,6	33	13	30,6	32	19	30,6	16	36	28,3	28	15	28,3	24	23
5201 Montagnola	56,0	423	240	56,0	343	331	56,0	233	440	46,1	319	216	46,1	286	263
5202 Monteggio	47,0	151	127	47,0	109	172	47,0	68	213	36,4	107	106	36,4	91	128
5203 Morcote	45,5	129	44	45,5	112	63	45,5	61	116	41,0	95	53	41,0	82	70
5204 Mugena	45,1	22	18	45,1	13	31	45,1	14	32	32,6	13	16	32,6	13	19
5205 Muzzano	57,7	203	108	57,7	165	145	57,7	107	196	50,6	173	88	50,6	158	104
5206 Neggio	58,5	86	44	58,5	71	62	58,5	53	80	44,9	62	41	44,9	64	40
5207 Novaggio	48,2	144	88	48,2	122	112	48,2	83	152	41,3	104	87	41,3	100	106
5208 Origgio	59,8	266	141	59,8	246	173	59,8	146	263	48,0	183	139	48,0	200	136
5209 Pambio-Noranco	50,2	95	46	50,2	62	82	50,2	43	101	30,1	35	47	30,1	32	54
5210 Paradiso	45,1	379	249	45,1	274	366	45,1	234	408	37,8	295	222	37,8	239	295
5211 Pazzallo	48,2	164	81	48,2	124	127	48,2	78	174	40,4	120	81	40,4	95	118

Tab. 2 Votazioni federali nei comuni ticinesi da giugno 1981 a dicembre 1994

N. progressivo (vedi tab.1)	410			411			412			413			414		
	Part. %	Si	No	Part. %	Si	No	Part. %	Si	No	Part. %	Si	No	Part. %	Si	No
5212 Ponte Capriasca	54,4	331	161	54,4	246	249	54,4	198	299	45,4	252	158	45,4	232	178
5213 Ponte Tresa	51,8	153	111	51,8	120	147	51,8	92	177	43,2	118	93	43,2	101	121
5214 Porza	53,7	286	145	53,7	233	208	53,7	152	290	45,5	232	129	45,5	191	182
5215 Pregassona	49,5	1.069	686	49,5	801	978	49,5	588	1.196	39,1	770	608	39,1	659	776
5216 Pura	49,7	201	134	49,7	145	201	49,7	102	250	41,9	164	119	41,9	143	150
5217 Rivera	49,3	249	178	49,3	137	299	49,3	118	323	42,3	179	182	42,3	143	235
5218 Roveredo Capriasca	58,6	35	23	58,6	31	27	58,6	21	35	45,5	30	16	45,5	31	15
5219 Rovio	56,4	145	90	56,4	123	112	56,4	78	154	48,2	119	75	48,2	100	106
5220 Sala Capriasca	52,7	254	134	52,7	178	215	52,7	133	262	39,5	169	115	39,5	168	131
5221 Savosa	51,8	366	245	51,8	296	328	51,8	212	404	43,7	340	154	43,7	265	257
5222 Sessa	51,4	123	93	51,4	118	101	51,4	88	145	43,4	116	66	43,4	105	83
5223 Sigririno	48,4	51	37	48,4	27	63	48,4	16	74	40,0	27	47	40,0	23	52
5224 Sonvico	51,9	325	237	51,9	209	368	51,9	137	437	39,2	195	203	39,2	153	265
5225 Sorengo	56,3	382	124	56,3	306	203	56,3	207	293	48,4	272	137	48,4	253	187
5226 Tesserete	57,1	306	228	57,1	224	320	57,1	169	368	47,2	227	196	47,2	205	238
5227 Torricella-Taverne	49,0	425	238	49,0	298	390	49,0	209	472	39,6	289	227	39,6	288	259
5228 Vaglio	56,6	107	72	56,6	82	103	56,6	73	111	45,3	71	69	45,3	75	76
5229 Valcolla	49,4	99	102	49,4	70	136	49,4	58	148	38,4	72	90	38,4	70	94
5230 Vernate	50,8	74	41	50,8	72	47	50,8	41	79	40,6	52	42	40,6	55	42
5231 Vezia	54,6	332	185	54,6	234	293	54,6	163	360	48,9	271	187	48,9	208	261
5232 Vezio	50,6	58	24	50,6	48	36	50,6	25	58	45,7	42	28	45,7	39	33
5233 Vico-Morcote	53,9	58	20	53,9	56	26	53,9	33	45	45,0	50	17	45,0	47	19
5234 Viganello	52,0	992	659	52,0	799	875	52,0	507	1.151	42,3	798	545	42,3	655	722
5235 Villa Luganese	56,4	91	69	56,4	68	97	56,4	51	113	49,0	89	55	49,0	64	83
Distretto di Mendrisio	51,4	9.188	5.432	51,4	6.991	7.837	51,4	4.829	9.955	39,9	6.585	4.521	39,9	5.982	5.508
5241 Arzo	50,1	228	94	50,1	181	140	50,1	139	188	37,0	137	88	37,0	122	97
5242 Balerna	49,4	705	406	49,4	526	598	49,4	324	791	39,5	537	336	39,5	482	423
5243 Besazio	61,2	130	74	61,2	102	102	61,2	76	127	49,7	107	53	49,7	98	63
5244 Bruzella	47,4	39	24	47,4	29	34	47,4	15	48	32,6	24	18	32,6	26	17
5245 Cabbio	36,8	19	29	36,8	20	30	36,8	9	40	32,6	19	22	32,6	19	23
5246 Caneggio	46,5	64	42	46,5	51	59	46,5	32	74	26,7	47	17	26,7	48	20
5247 Capolago	57,8	152	108	57,8	120	141	57,8	77	178	48,0	102	105	48,0	113	99
5248 Casima	42,6	15	8	42,6	11	12	42,6	5	17	27,3	5	7	27,3	6	9
5249 Castel San Pietro	55,0	412	238	55,0	301	362	55,0	233	437	45,0	321	209	45,0	284	267
5250 Chiasso	49,0	1.280	759	49,0	928	1.137	49,0	681	1.382	41,4	1.017	677	41,4	870	869
5251 Coldrerio	52,8	504	348	52,8	362	512	52,8	275	597	37,1	316	262	37,1	277	324
5252 Genestrerio	56,0	180	115	56,0	119	180	56,0	90	209	44,0	120	101	44,0	119	112
5253 Ligornetto	50,5	277	173	50,5	260	206	50,5	190	276	43,6	257	139	43,6	230	175
5254 Mendrisio	47,7	1.224	670	47,7	991	912	47,7	647	1.255	37,6	881	576	37,6	788	723
5255 Meride	80,0	154	53	80,0	123	88	80,0	94	119	45,1	82	33	45,1	86	35
5256 Monte	46,8	18	2	46,8	17	5	46,8	8	14	49,0	10	12	49,0	15	8
5257 Morbio Inferiore	50,6	768	459	50,6	567	678	50,6	419	824	37,5	512	392	37,5	430	506
5258 Morbio Superiore	55,1	167	98	55,1	146	122	55,1	86	179	43,8	111	96	43,8	123	92
5259 Muggio	43,2	29	53	43,2	24	58	43,2	15	67	33,7	29	35	33,7	27	38
5260 Novazzano	54,5	526	313	54,5	345	508	54,5	252	604	39,9	345	266	39,9	297	326
5262 Rancate	57,0	330	188	57,0	259	266	57,0	172	356	43,0	212	169	43,0	203	190
5263 Riva San Vitale	53,3	452	342	53,3	353	460	53,3	205	602	42,9	334	256	42,9	301	328
5264 Sagno	54,8	84	21	54,8	67	42	54,8	57	48	43,1	63	20	43,1	62	26
5265 Salorino	60,1	126	101	60,1	108	123	60,1	78	152	43,1	99	59	43,1	99	62
5266 Stabio	47,3	566	348	47,3	432	490	47,3	281	641	36,2	406	278	36,2	369	338
5267 Tremona	53,9	88	48	53,9	69	69	53,9	44	86	44,7	76	35	44,7	64	50
5268 Vacallo	54,2	651	318	54,2	480	503	54,2	325	644	39,4	416	260	39,4	424	288
Distretto di Riviera	49,9	1.738	1.231	49,9	1.110	1.947	49,9	822	2.210	35,3	985	1.098	35,3	855	1.323
5281 Biasca	51,3	943	589	51,3	589	1.001	51,3	406	1.169	33,3	445	542	33,3	393	647
5282 Claro	43,9	273	207	43,9	191	300	43,9	164	319	37,4	226	184	37,4	190	231
5283 Cresciano	48,4	78	79	48,4	38	122	48,4	26	134	31,9	35	65	31,9	21	86
5284 Iragna	36,9	59	49	36,9	49	61	36,9	36	76	21,2	27	36	21,2	25	38

Tab. 2 Votazioni federali nei comuni ticinesi da giugno 1981 a dicembre 1994

N. progressivo (vedi tab.1)	410			411			412			413			414		
	Part. %	Sì	No	Part. %	Sì	No	Part. %	Sì	No	Part. %	Sì	No	Part. %	Sì	No
5285 Lodrino	56,3	248	200	56,3	144	314	56,3	123	327	42,0	148	177	42,0	142	199
5286 Osogna	53,3	137	107	53,3	99	149	53,3	67	185	42,7	104	94	42,7	84	122
Distretto di Vallemaggia	47,1	982	701	47,1	796	933	47,1	528	1.194	36,6	727	561	36,6	676	672
5301 Aurigeno	41,3	56	38	41,3	54	42	41,3	29	65	32,8	40	34	32,8	42	37
5302 Avegno	63,6	110	97	63,6	105	107	63,6	58	154	54,7	93	76	54,7	107	78
5303 Bignasco	44,6	40	28	44,6	38	30	44,6	13	57	37,1	42	19	37,1	28	31
5304 Bosco-Gurin	41,2	17	9	41,2	10	16	41,2	4	22	36,9	15	3	36,9	13	8
5305 Broglio	59,7	15	18	59,7	10	28	59,7	12	25	41,8	8	17	41,8	12	16
5306 Brontallo	60,9	5	16	60,9	6	18	60,9	4	23	32,6	4	10	32,6	3	11
5307 Campo Vallemaggia	56,5	11	14	56,5	9	16	56,5	5	21	33,3	9	7	33,3	6	10
5308 Cavergho	45,1	98	57	45,1	75	85	45,1	62	98	33,0	56	45	33,0	68	50
5309 Cerentino	40,4	11	8	40,4	6	15	40,4	3	18	25,0	3	9	25,0	3	8
5310 Cevio	48,4	75	57	48,4	53	84	48,4	37	101	34,2	68	30	34,2	48	51
5311 Coglio	48,1	23	12	48,1	16	21	48,1	11	27	40,5	21	10	40,5	11	20
5312 Fusio	36,5	11	5	36,5	10	7	36,5	5	14	25,0	8	5	25,0	7	3
5313 Giumaglio	41,6	33	23	41,6	27	29	41,6	20	37	36,6	23	25	36,6	18	32
5314 Gordevio	45,4	118	93	45,4	92	119	45,4	66	137	36,9	82	79	36,9	85	81
5315 Linescio	51,9	16	9	51,9	14	12	51,9	7	19	32,1	9	8	32,1	9	8
5316 Lodano	48,6	53	13	48,6	45	25	48,6	28	42	31,7	23	20	31,7	23	22
5317 Maggia	37,1	94	63	37,1	80	83	37,1	56	105	36,4	92	64	36,4	95	68
5318 Menzonio	41,7	18	12	41,7	16	14	41,7	7	20	25,0	8	8	25,0	7	11
5319 Moghegno	56,9	71	50	56,9	61	61	56,9	45	70	39,4	50	32	39,4	32	53
5320 Peccia	48,7	35	35	48,7	15	59	48,7	12	63	40,1	22	35	40,1	18	37
5321 Prato-Sornico	36,5	15	14	36,5	11	19	36,5	10	21	23,2	10	8	23,2	11	7
5322 Someo	48,6	57	30	48,6	43	43	48,6	34	55	33,0	41	17	33,0	30	30
Riepilogo distretti															
Bellinzona	51,5	8.077	4.874	51,5	5.784	7.373	51,5	4.644	8.436	38,2	5.406	3.914	38,2	4.756	5.009
Blenio	47,6	1.049	895	47,6	691	1.293	47,6	492	1.512	38,9	761	864	38,9	646	1.019
Leventina	54,1	1.902	1.486	54,1	1.279	2.163	54,1	1.002	2.445	44,4	1.392	1.341	44,4	1.163	1.663
Locarno	45,6	9.346	6.563	45,6	7.662	8.421	45,6	5.357	10.686	38,2	7.489	5.516	38,2	6.532	7.042
Lugano	51,1	23.091	13.603	51,1	17.635	19.651	51,1	12.459	24.697	42,0	17.013	12.463	42,0	15.188	15.478
Mendrisio	51,4	9.188	5.432	51,4	6.991	7.837	51,4	4.829	9.955	39,9	6.585	4.521	39,9	5.982	5.508
Riviera	49,9	1.738	1.231	49,9	1.110	1.947	49,9	822	2.210	35,3	985	1.098	35,3	855	1.323
Vallemaggia	47,1	982	701	47,1	796	933	47,1	528	1.194	36,6	727	561	36,6	676	672

Tab. 2 Votazioni federali nei comuni ticinesi da giugno 1981 a dicembre 1994

N. progressivo (vedi tab.1)	415			416			417		
	Part. %	SI	No	Part. %	SI	No	Part. %	SI	No
Distretto di Bellinzona	36,2	6.435	2.792	36,2	3.154	6.015	36,2	6.476	2.705
5001 Arbedo-Castione	34,4	451	272	34,4	275	443	34,4	525	197
5002 Bellinzona	35,6	2.466	1.067	35,6	1.276	2.241	35,6	2.469	1.064
5003 Cadenazzo	37,0	214	86	37,0	70	233	37,0	231	72
5004 Camorino	38,1	350	148	38,1	186	309	38,1	309	183
5005 Giubiasco	36,7	1.042	499	36,7	498	1.031	36,7	1.084	445
5006 Gnosca	36,8	101	26	36,8	40	85	36,8	92	33
5007 Gorduno	41,0	139	51	41,0	85	105	41,0	122	66
5008 Gudo	40,5	110	62	40,5	40	133	40,5	124	44
5009 Isole	35,3	75	30	35,3	22	81	35,3	75	32
5010 Lumino	39,5	232	72	39,5	101	198	39,5	213	91
5011 Medeglia	31,9	70	21	31,9	29	60	31,9	63	25
5012 Moleno	25,5	7	6	25,5	3	10	25,5	10	3
5013 Montecarasso	29,4	266	86	29,4	120	230	29,4	241	101
5014 Pianezzo	49,8	123	35	49,8	43	115	49,8	111	45
5015 Preonzo	41,1	97	39	41,1	38	99	41,1	110	30
5016 Robasacco	25,3	9	11	25,3	7	13	25,3	12	4
5017 Sant'Antonino	32,3	214	109	32,3	114	206	32,3	222	107
5018 Sant'Antonio	43,0	42	12	43,0	18	36	43,0	36	17
5019 Sementina	39,6	427	160	39,6	189	387	39,6	427	146
Distretto di Blenio	35,3	1.083	413	35,3	470	1.010	35,3	1.110	365
5031 Aquila	41,0	114	44	41,0	46	109	41,0	117	37
5032 Campo Blenio	45,8	22	7	45,8	6	23	45,8	22	9
5033 Castro	35,1	24	3	35,1	10	17	35,1	19	8
5034 Corzoneso	35,9	78	20	35,9	27	70	35,9	67	29
5035 Dongio	33,0	65	36	33,0	18	82	33,0	79	20
5036 Ghirone	24,4	7	2	24,4	3	6	24,4	7	3
5037 Largario	38,9	4	3	38,9	2	5	38,9	7	-
5038 Leontica	34,6	66	21	34,6	27	56	34,6	57	27
5039 Lottigna	50,0	22	12	50,0	13	19	50,0	24	9
5040 Ludiano	44,3	78	19	44,3	38	58	44,3	64	31
5041 Malvaglia	32,5	223	110	32,5	85	248	32,5	257	73
5042 Marolta	20,4	7	2	20,4	4	5	20,4	7	1
5043 Olivone	36,2	166	64	36,2	89	141	36,2	170	61
5044 Ponto Valentino	34,5	55	22	34,5	35	42	34,5	56	17
5045 Prugiasco	29,0	34	6	29,0	17	23	29,0	27	13
5046 Semione	30,7	61	17	30,7	28	47	30,7	58	17
5047 Torre	36,4	57	25	36,4	22	59	36,4	72	10
Distretto di Leventina	42,9	1.901	781	42,9	755	1.922	42,9	1.954	736
5061 Airolo	40,7	311	163	40,7	121	354	40,7	368	101
5062 Anzico	55,5	21	17	55,5	9	31	55,5	29	9
5063 Bedretto	40,5	21	7	40,5	5	20	40,5	19	10
5064 Bodio	44,7	186	78	44,7	70	189	44,7	183	76
5065 Calonico	44,4	11	9	44,4	4	14	44,4	18	2
5066 Calpiogna	45,2	15	4	45,2	3	16	45,2	13	6
5067 Campello	58,5	12	12	58,5	3	20	58,5	20	4
5068 Cavagnago	41,8	25	8	41,8	9	24	41,8	19	13
5069 Chiggiogna	39,0	75	29	39,0	36	67	39,0	71	33
5070 Chironico	37,4	143	34	37,4	52	122	37,4	125	49
5071 Dalpe	52,7	39	14	52,7	18	35	52,7	55	3
5072 Faido	50,8	277	122	50,8	96	304	50,8	301	102
5073 Giornico	40,5	184	63	40,5	100	146	40,5	167	80
5074 Mairengo	51,7	49	23	51,7	27	49	51,7	43	32
5075 Osco	63,1	33	25	63,1	7	52	63,1	48	11
5076 Personico	33,2	59	25	33,2	23	61	33,2	56	27
5077 Pollegio	36,9	108	31	36,9	53	86	36,9	73	65
5078 Prato Leventina	43,3	77	24	43,3	27	75	43,3	83	26

Tab. 2 **Votazioni federali nei comuni ticinesi da giugno 1981 a dicembre 1994**

N. progressivo (vedi tab.1)	415			416			417		
	Part. %	Si	No	Part. %	Si	No	Part. %	Si	No
5079 Quinto	40,3	216	76	40,3	75	221	40,3	223	71
5080 Rossura	51,8	15	9	51,8	8	14	51,8	15	11
5081 Sobrio	55,0	24	8	55,0	9	22	55,0	25	5
Distretto di Locarno	37,1	8.308	4.690	37,1	3.805	9.139	37,1	9.211	3.726
5091 Ascona	41,3	760	467	41,3	295	914	41,3	918	308
5092 Auressio	31,6	11	7	31,6	7	10	31,6	11	5
5093 Berzona	29,7	15	4	29,7	7	11	29,7	9	10
5094 Borgnone	32,8	29	17	32,8	9	37	32,8	31	13
5095 Brione Verzasca	22,1	27	7	22,1	1	32	22,1	26	7
5096 Brione s/Minusio	44,1	79	76	44,1	36	120	44,1	123	28
5097 Brissago	36,8	308	163	36,8	139	335	36,8	324	142
5098 Caviano	32,2	30	9	32,2	13	26	32,2	23	12
5099 Cavigliano	43,0	149	49	43,0	79	120	43,0	116	79
5100 Comologno	28,6	27	12	28,6	25	14	28,6	20	21
5101 Contone	37,7	106	37	37,7	44	100	37,7	111	29
5102 Corippo	53,3	10	3	53,3	3	12	53,3	8	7
5103 Crana	15,9	10	-	15,9	2	8	15,9	8	2
5104 Cugnasco	36,9	136	94	36,9	65	163	36,9	178	48
5105 Frasco	28,6	14	6	28,6	11	8	28,6	9	11
5106 Gerra Gambarogno	41,9	67	18	41,9	25	58	41,9	62	21
5107 Gerra Verzasca	29,8	133	82	29,8	69	143	29,8	150	56
5108 Gordola	32,1	475	266	32,1	174	569	32,1	538	205
5109 Gresso	41,1	21	1	41,1	6	17	41,1	19	3
5110 Indemini	32,2	13	5	32,2	7	10	32,2	10	7
5111 Intragna	31,2	134	75	31,2	73	136	31,2	113	94
5112 Lavertezzo	28,9	99	78	28,9	51	123	28,9	125	48
5113 Locarno	35,2	1.815	928	35,2	889	1.842	35,2	1.932	819
5114 Loco	43,1	56	19	43,1	34	38	43,1	36	36
5115 Losone	36,4	785	471	36,4	386	859	36,4	881	373
5116 Magadino	35,4	232	110	35,4	119	224	35,4	229	104
5117 Mergoscia	39,2	35	17	39,2	21	30	39,2	31	17
5118 Minusio	38,7	951	653	38,7	429	1.165	38,7	1.156	442
5119 Mosogno	22,6	12	1	22,6	9	4	22,6	5	6
5120 Muraito	40,9	432	261	40,9	166	529	40,9	536	151
5121 Orselina	49,9	153	106	49,9	53	210	49,9	201	64
5122 Palagnedra	28,7	19	4	28,7	13	10	28,7	12	11
5123 Piazzogna	38,7	57	28	38,7	27	58	38,7	57	28
5125 Ronco s/Ascona	41,5	131	81	41,5	62	154	41,5	146	71
5126 Russo	28,3	25	7	28,3	15	16	28,3	23	9
5127 San Nazzaro	39,8	127	49	39,8	47	130	39,8	127	49
5128 Sant'Abbondio	49,1	46	7	49,1	15	38	49,1	36	17
5129 Sonogno	36,5	27	7	36,5	10	23	36,5	21	12
5130 Tegna	44,4	123	83	44,4	60	145	44,4	141	65
5131 Tenero-Contra	41,9	275	208	41,9	148	331	41,9	342	136
5132 Vergeletto	46,9	33	2	46,9	6	29	46,9	23	12
5133 Verscio	38,3	156	95	38,3	79	172	38,3	182	71
5134 Vira Gambarogno	44,9	140	65	44,9	62	143	44,9	138	65
5135 Vogorno	16,2	25	12	16,2	14	23	16,2	24	12
Distretto di Lugano	40,1	18.212	10.822	40,1	8.129	20.765	40,1	21.242	7.700
5141 Agno	34,0	404	261	34,0	176	490	34,0	502	161
5142 Agra	51,1	91	39	51,1	37	94	51,1	88	42
5143 Aranno	39,3	48	18	39,3	25	38	39,3	42	24
5144 Arogno	31,9	127	64	31,9	78	113	31,9	125	67
5145 Arosio	33,8	68	35	33,8	29	73	33,8	73	28
5146 Astano	33,9	51	22	33,9	26	45	33,9	53	21
5147 Barbengo	35,7	160	99	35,7	84	172	35,7	182	82
5148 Bedano	47,7	195	100	47,7	99	196	47,7	201	89

Tab. 2 Votazioni federali nei comuni ticinesi da giugno 1981 a dicembre 1994

N. progressivo (vedi tab.1)	415			416			417		
	Part. %	Si	No	Part. %	Si	No	Part. %	Si	No
5149 Bedigliora	34,1	84	44	34,1	51	77	34,1	84	46
5150 Bidogno	38,0	73	36	38,0	65	44	38,0	54	55
5151 Bioggio	36,3	196	129	36,3	84	241	36,3	251	74
5153 Bironico	40,1	90	43	40,1	32	99	40,1	112	21
5154 Bissone	37,6	102	66	37,6	50	118	37,6	120	47
5155 Bogno	37,9	29	9	37,9	14	25	37,9	28	11
5156 Bosco-Luganese	36,2	43	33	36,2	24	51	36,2	56	21
5158 Breganzona	39,7	676	429	39,7	293	799	39,7	806	294
5159 Breno	46,6	65	20	46,6	31	51	46,6	60	25
5160 Brusino-Arsizio	44,8	84	44	44,8	51	77	44,8	97	33
5161 Cademario	41,4	108	47	41,4	37	117	41,4	126	29
5162 Cadempino	44,5	175	87	44,5	69	193	44,5	209	53
5163 Cadro	42,0	280	130	42,0	139	272	42,0	267	144
5164 Cagiallo	41,3	93	66	41,3	57	102	41,3	121	41
5165 Camignolo	31,9	98	47	31,9	52	90	31,9	106	35
5167 Canobbio	44,1	312	202	44,1	142	368	44,1	383	136
5168 Carabbia	41,8	94	39	41,8	34	98	41,8	87	45
5169 Carabietta	47,2	24	1	47,2	5	20	47,2	19	6
5170 Carona	39,2	126	38	39,2	68	94	39,2	92	70
5171 Caslano	36,1	428	257	36,1	230	449	36,1	483	193
5173 Certara	25,4	12	5	25,4	5	12	25,4	10	6
5174 Cimadara	24,1	19	6	24,1	13	12	24,1	17	6
5175 Cimo	30,5	23	16	30,5	6	33	30,5	32	7
5176 Comano	46,3	326	183	46,3	145	365	46,3	389	119
5177 Corticiasca	13,3	10	4	13,3	5	9	13,3	10	3
5178 Croglio	37,3	146	83	37,3	68	163	37,3	161	67
5179 Cureggia	43,7	27	19	43,7	7	39	43,7	38	9
5180 Cureglia	43,8	226	114	43,8	80	258	43,8	245	87
5181 Curio	38,9	92	33	38,9	32	93	38,9	93	34
5182 Davesco-Soragno	37,7	153	126	37,7	82	195	37,7	199	75
5183 Fescoggia	43,0	24	8	43,0	7	23	43,0	19	12
5184 Gandria	43,9	33	33	43,9	23	43	43,9	52	13
5185 Gentilino	48,7	274	146	48,7	104	310	48,7	315	111
5186 Grancia	40,1	42	20	40,1	14	48	40,1	44	18
5187 Gravesano	37,7	155	89	37,7	115	127	37,7	192	55
5188 Iseo	44,8	13	13	44,8	4	22	44,8	20	5
5189 Lamone	37,3	174	90	37,3	70	191	37,3	196	65
5190 Lopagno	32,9	73	40	32,9	30	81	32,9	71	37
5191 Lugaggia	40,8	118	54	40,8	59	111	40,8	122	50
5192 Lugano	38,9	3.186	2.070	38,9	1.300	3.939	38,9	4.029	1.245
5193 Magliaso	38,2	191	126	38,2	90	225	38,2	238	78
5194 Manno	46,3	173	109	46,3	72	212	46,3	211	72
5195 Maroggia	49,0	116	63	49,0	51	129	49,0	107	68
5196 Massagno	43,7	938	430	43,7	355	1.009	43,7	956	405
5197 Melano	38,7	170	74	38,7	72	169	38,7	167	69
5198 Melide	46,1	250	124	46,1	115	260	46,1	277	95
5199 Mezzovico-Vira	43,2	140	118	43,2	68	184	43,2	197	62
5200 Miglieglia	30,2	38	14	30,2	28	24	30,2	17	34
5201 Montagnola	43,3	296	212	43,3	107	401	43,3	401	107
5202 Monteggio	35,7	121	93	35,7	55	153	35,7	152	59
5203 Morcote	36,0	81	51	36,0	36	95	36,0	104	31
5204 Mugena	28,4	20	8	28,4	6	21	28,4	23	5
5205 Muzzano	45,7	143	97	45,7	58	181	45,7	150	89
5206 Neggio	45,8	72	35	45,8	22	84	45,8	85	18
5207 Novaggio	38,7	127	63	38,7	52	136	38,7	138	48
5208 Origgio	48,0	178	154	48,0	80	250	48,0	229	105
5209 Pambio-Noranco	38,1	53	55	38,1	24	84	38,1	84	20
5210 Paradiso	37,9	284	246	37,9	157	371	37,9	384	143
5211 Pazzallo	39,7	119	86	39,7	61	142	39,7	143	61

Tab. 2 **Votazioni federali nei comuni ticinesi da giugno 1981 a dicembre 1994**

N. progressivo (vedi tab.1)	415			416			417		
	Part. %	Si	No	Part. %	Si	No	Part. %	Si	No
5212 Ponte Capriasca	42,1	219	167	42,1	98	285	42,1	286	94
5213 Ponte Tresa	49,4	165	91	49,4	62	191	49,4	175	73
5214 Porza	44,6	242	125	44,6	85	283	44,6	301	65
5215 Pregassona	38,4	821	556	38,4	439	940	38,4	1.012	366
5216 Pura	37,7	154	107	37,7	62	198	37,7	203	52
5217 Rivera	32,2	196	83	32,2	75	202	32,2	219	62
5218 Roveredo Capriasca	37,1	24	12	37,1	10	26	37,1	16	19
5219 Rovio	50,0	162	48	50,0	86	127	50,0	148	65
5220 Sala Capriasca	35,8	162	92	35,8	77	173	35,8	178	82
5221 Savosa	42,1	304	195	42,1	126	369	42,1	388	110
5222 Sessa	41,7	113	66	41,7	47	130	41,7	115	61
5223 Sigirino	39,4	34	38	39,4	18	54	39,4	36	34
5224 Sonvico	36,0	256	119	36,0	133	244	36,0	270	107
5225 Sorengo	45,4	262	148	45,4	112	297	45,4	274	121
5226 Tesserete	44,1	284	135	44,1	98	316	44,1	288	130
5227 Torricella-Taverne	38,4	353	180	38,4	143	382	38,4	392	133
5228 Vaglio	47,4	98	54	47,4	38	113	47,4	95	57
5229 Valcolla	40,7	119	55	40,7	51	124	40,7	118	55
5230 Vernate	40,2	49	43	40,2	26	68	40,2	65	28
5231 Vezia	44,9	271	159	44,9	104	329	44,9	334	98
5232 Vezio	40,8	38	24	40,8	22	41	40,8	38	19
5233 Vico-Morcote	45,0	45	22	45,0	19	45	45,0	51	16
5234 Viganello	41,3	801	539	41,3	394	935	41,3	997	340
5235 Villa Luganese	42,8	80	49	42,8	44	83	42,8	99	27
Distretto di Mendrisio	40,5	8.299	3.418	40,5	3.919	7.753	40,5	8.194	3.473
5241 Arzo	39,1	175	75	39,1	73	169	39,1	160	85
5242 Balerna	43,1	733	245	43,1	396	578	43,1	615	355
5243 Besazio	51,6	115	59	51,6	33	138	51,6	130	46
5244 Bruzella	30,6	28	13	30,6	18	23	30,6	23	18
5245 Cabbio	30,5	25	14	30,5	19	20	30,5	27	13
5246 Caneggio	31,8	64	13	31,8	26	52	31,8	50	26
5247 Capolago	44,9	149	46	44,9	58	139	44,9	140	55
5248 Casima	42,4	10	13	42,4	10	13	42,4	10	14
5249 Castel San Pietro	45,6	389	164	45,6	162	390	45,6	371	179
5250 Chiasso	41,9	1.256	500	41,9	627	1.131	41,9	1.263	486
5251 Coldrerio	45,9	515	219	45,9	281	448	45,9	487	239
5252 Genestrerio	46,2	177	66	46,2	83	161	46,2	151	92
5253 Ligornetto	36,1	234	101	36,1	110	227	36,1	238	93
5254 Mendrisio	34,9	1.030	472	34,9	423	1.070	34,9	1.096	403
5255 Meride	38,5	88	15	38,5	50	52	38,5	61	39
5256 Monte	48,9	14	7	48,9	12	9	48,9	13	8
5257 Morbio Inferiore	39,8	728	258	39,8	317	665	39,8	731	254
5258 Morbio Superiore	46,6	137	82	46,6	88	135	46,6	145	78
5259 Muggio	30,4	41	15	30,4	19	37	30,4	39	19
5260 Novazzano	41,3	442	209	41,3	234	406	41,3	468	175
5262 Rancate	40,5	269	101	40,5	125	243	40,5	268	99
5263 Riva San Vitale	39,4	389	172	39,4	188	372	39,4	388	173
5264 Sagno	48,0	78	19	48,0	30	67	48,0	68	28
5265 Salorino	46,1	118	54	46,1	49	123	46,1	121	52
5266 Stabio	36,1	469	225	36,1	207	479	36,1	486	203
5267 Tremona	51,5	83	44	51,5	48	82	51,5	89	41
5268 Vacallo	41,8	543	217	41,8	233	524	41,8	556	200
Distretto di Riviera	32,5	1.430	564	32,5	721	1.258	32,5	1.493	490
5281 Biasca	30,2	651	277	30,2	365	555	30,2	682	248
5282 Claro	34,1	272	113	34,1	136	242	34,1	290	89
5283 Cresciano	30,9	67	33	30,9	37	63	30,9	80	20
5284 Iragna	21,0	43	21	21,0	29	33	21,0	43	17

Tab. 2 Votazioni federali nei comuni ticinesi da giugno 1981 a dicembre 1994

N. progressivo (vedi tab.1)	415			416			417		
	Part. %	SI	No	Part. %	SI	No	Part. %	SI	No
5285 Lodrino	40,2	255	77	40,2	113	218	40,2	255	73
5286 Osogna	39,0	142	43	39,0	41	147	39,0	143	43
Distretto di Vallemaggia	38,5	1.042	372	38,5	514	890	38,5	923	465
5301 Aurigeno	36,1	62	25	36,1	30	58	36,1	55	31
5302 Avegno	51,3	119	52	51,3	58	112	51,3	103	61
5303 Bignasco	35,2	38	17	35,2	20	35	35,2	41	14
5304 Bosco-Gurin	22,7	13	2	22,7	4	10	22,7	8	6
5305 Broglio	32,8	16	5	32,8	3	18	32,8	11	9
5306 Brontallo	31,1	8	6	31,1	1	12	31,1	11	2
5307 Campo Vallemaggia	46,8	16	6	46,8	10	12	46,8	11	11
5308 Cavigno	41,2	119	29	41,2	84	61	41,2	69	69
5309 Cerentino	26,0	10	2	26,0	7	4	26,0	7	5
5310 Cevio	37,8	84	25	37,8	37	72	37,8	75	31
5311 Coglio	40,0	17	13	40,0	7	23	40,0	28	4
5312 Fusio	24,1	9	2	24,1	2	9	24,1	5	7
5313 Giumaglio	33,3	35	7	33,3	14	29	33,3	26	18
5314 Gordevio	36,4	132	43	36,4	73	99	36,4	118	55
5315 Linescio	34,6	14	4	34,6	5	13	34,6	10	8
5316 Lodano	42,8	49	12	42,8	25	35	42,8	40	19
5317 Maggia	36,3	125	36	36,3	55	105	36,3	120	36
5318 Menzonio	45,7	24	8	45,7	12	20	45,7	19	12
5319 Moghegno	40,4	54	26	40,4	17	62	40,4	62	22
5320 Peccia	45,9	28	35	45,9	27	37	45,9	33	30
5321 Prato-Sornico	19,8	12	3	19,8	3	13	19,8	15	1
5322 Someo	40,2	58	14	40,2	20	51	40,2	56	14
Riepilogo distretti									
Bellinzona	36,2	6.435	2.792	36,2	3.154	6.015	36,2	6.476	2.705
Blenio	35,3	1.083	413	35,3	470	1.010	35,3	1.110	365
Leventina	42,9	1.901	781	42,9	755	1.922	42,9	1.954	736
Locarno	37,1	8.308	4.690	37,1	3.805	9.139	37,1	9.211	3.726
Lugano	40,1	18.212	10.822	40,1	8.129	20.765	40,1	21.242	7.700
Mendrisio	40,5	8.299	3.418	40,5	3.919	7.753	40,5	8.194	3.473
Riviera	32,5	1.430	564	32,5	721	1.258	32,5	1.493	490
Vallemaggia	38,5	1.042	372	38,5	514	890	38,5	923	465

Documenti statistici

1. **I doppi redditi in Ticino**
1981, 72 pagine, (esaurito)
2. **La popolazione residente nei comuni ticinesi**
1981, 113 pagine, (esaurito)
3. **I frontalieri nei comuni ticinesi**
1982, 143 pagine, Frs. 10.-
4. **Censimento della popolazione 1980**
205 pagine, Frs. 10.-
5. **ESPOP-Ticino 1980-1983**
1985, 196 pagine, Frs. 15.-
6. **ESPOP-Ticino 1984**
1986, 165 pagine, Frs. 10.-
7. **ESPOP-Ticino 1985**
1987, 191 pagine, Frs. 10.-
8. **Statistiche economiche 1985**
1986, 90 pagine, Frs. 10.-
9. **Statistiche economiche 1986**
1987, 103 pagine, Frs. 10.-
10. **Demografia ticinese 1986**
1987, 173 pagine, Frs. 10.-
11. **Statistiche economiche 1987**
1987, 103 pagine, Frs. 10.-
12. **Statistiche economiche 1988**
1988 101 pagine, Frs. 10.-
13. **Demografia ticinese 1987**
1989, 157 pagine, Frs. 10.-
14. **Trasporti collettivi nel 1986/87**
1989, 73 pagine, Frs. 10.-

15. **Censimento dei trasporti collettivi nel 1987/88**
1989, 79 pagine, Frs. 10.-
16. **Tariffe dei trasporti collettivi**
1989, 62 pagine, Frs. 10.-
17. **Statistiche economiche 1989**
1990, 142 pagine, Frs. 10.-
18. **Censimento viticolo 1988**
1989, 123 pagine, Frs. 10.-
19. **Statistiche economiche 1990**
1990, 140 pagine, Frs. 10.-
20. **Trasporti collettivi nel 1988/89**
1990, 85 pagine, Frs. 15.-
21. **Demografia ticinese 1989**
1991, 148 pagine, Frs. 15.-
22. **Il frontalierato nel 1990**
1991, 165 pagine, Frs. 15.-
23. **Mercato immobiliare 1990**
1991, 130 pagine, Frs. 15.-
24. **Elezioni cantonali 1991**
1991, 273 pagine, Frs. 20.-
25. **Trasporti collettivi nel 1989/90**
1992, 88 pagine, Frs. 15.-
26. **Censimento raccolta rifiuti 1990**
1992, 203 pagine, Frs. 20.-
27. **Il frontalierato nel 1991**
1992, 179 pagine, Frs. 15.-
28. **Microcensimento dei trasporti 1989**
1992, 89 pagine, Frs. 15.-

29. **Demografia ticinese 1990**
1992, 162 pagine, Frs. 15.-
30. **La popolazione del censimento 1990**
1992, 110 pagine, Frs. 15.-
31. **Elezioni federali 1991**
1992, 150 pagine, Frs. 15.-
32. **Censimento raccolta rifiuti 1991-92**
1993, 132 pagine, Frs. 20.-
33. **Le popolazioni: definizioni per l'uso**
1993, 200 pagine, Frs. 20.-
34. **Il frontalierato nel 1993**
1993, 147 pagine, Frs. 20.-
35. **Edifici e abitazioni 1990**
1993, 229 pagine, Frs. 20.-
36. **Il pendolarismo nel 1990**
1994, 199 pagine, Frs. 20.-
37. **Il frontalierato nel 1994**
1995, ca. 150 pagine, Frs. 20.-
38. **Le votazioni federali in Ticino dal 1848**
1995, ca. 200 pagine, Frs. 20.-

Aspetti statistici

1. **Comportamento linguistico e riuscita scolastica**
1979, 54 pagine, (esaurito)
2. **Giovani e religione nel Cantone Ticino**
1984, 100 pagine, Frs. 5.-
3. **Analisi ecologica del comportamento elettorale**
1986, 185 pagine, Frs. 10.-
4. **Analisi del voto del 5 aprile 1987**
1988, 118 pagine, Frs. 10.-
5. **Le famiglie monoparentali**
1989, 137 pagine, Frs. 15.-
6. **Doppi redditi in Ticino**
1989, 77 pagine, Frs. 10.-
7. **Genitori e aspettative scolastiche**
1993, 180 pagine, Frs. 20.-
8. **Indici e finanze comunali**
1993, 95 pagine, Frs. 20.-
9. **Plurilinguismo nella Svizzera italiana**
1994, 156 pagine, Frs. 20.-

Ufficio di statistica
Stabile Torretta
6500 Bellinzona
Tel. 092 24.42.25/26
Fax 092 24.44.25

Ufficio
di statistica

