

36
Documenti
statistici



Il pendolarismo nel 1990

Trasporti

Pubblicazioni dell'Ufficio di statistica

Informazioni statistiche	Presentazione e analisi dei principali dati statistici disponibili con un allegato statistico dedicato in particolare all'evoluzione congiunturale.	Mensile Frs. 60.- abbonamento annuo
Indice nazionale dei prezzi al consumo	Bollettino dei dati aggiornati secondo le varie basi di calcolo.	Mensile Frs. 24.- abbonamento annuo
Congiuntura ticinese	Pubblicazioni sull'andamento congiunturale, integrate con i risultati del test congiunturale KOF relativo al settore industriale ticinese.	Trimestrale più un rapporto annuale Frs. 60.- abbonamento annuo
Annuario statistico ticinese Cantone	Raccolta dettagliata dei principali dati statistici sulla realtà socio-economica cantonale.	Annuale, esce in novembre (circa 500 pagine) Frs. 35.-
Annuario statistico ticinese Comuni	Raccolta dettagliata dei dati statistici sulla realtà comunale e regionale.	Annuale, esce in novembre (circa 600 pagine) Frs. 35.- Frs. 60.- acquistando i due volumi
Il Ticino in cifre	Prontuario pubblicato in collaborazione con la Banca dello Stato del Cantone Ticino.	Annuale Distribuito gratuitamente
Documenti statistici	Collana dedicata alla presentazione di un argomento specifico o di un rilevamento. Generalmente contiene un importante allegato statistico. (Vedi elenco in fondo alla pubblicazione)	Frs. 15.- / 20.- a numero
Aspetti statistici	Collana dedicata alla presentazione di analisi effettuate utilizzando la metodologia statistica. (Vedi elenco in fondo alla pubblicazione)	Frs. 15.- / 20.- a numero
Abbonamenti:	Abbonamento parziale alle pubblicazioni dell'ufficio	I due Annuari e 'Informazioni statistiche' Frs. 110.-
	Abbonamento generale alle pubblicazioni dell'ufficio	(escluso l'Indice nazionale dei prezzi al consumo e Congiuntura ticinese) Frs. 160.-

**Ribasso del 50%
per studenti, docenti,
istituti scolastici**

Ufficio di statistica

Documenti statistici 36

Cantone Ticino

Dipartimento delle finanze
e dell'economia

Autore:

Gianni Moreni, lic. oec. HSG

Coordinatore:

Michele Raggi, ing. EPFL
Dipartimento del territorio
Sezione trasporti

Elaborazioni statistiche:

Pier Zanetti
Ufficio di statistica

Editoria da tavola:

Alessandra Oberti

Prezzo fr. 20.--

Bellinzona, maggio 1994

La riproduzione è autorizzata soltanto
con la citazione della fonte

Il pendolarismo nel 1990

Ufficio di statistica
Dipartimento delle finanze
e dell'economia

Segni convenzionali

- zero, niente
- 00,0 valore inferiore alla metà della più piccola unità utilizzata
- () dato non pubblicato per motivi legati alla protezione dei dati
- ... dato non disponibile, senza senso o non pubblicato per ragioni statistiche
- p per indicare che il dato è provvisorio
- r per indicare che il dato è stato rivisto e corretto
- s per indicare che il dato è stimato

Sommario

Introduzione	7
Parte I: L'evoluzione del pendolarismo in Ticino nel decennio 1980-1990	9
Parte II: Il pendolarismo in Ticino nel 1990	19
1. I movimenti pendolari nel Cantone	21
2. I movimenti pendolari tra le regioni	29
3. I movimenti pendolari tra i comprensori	43
4. I movimenti pendolari all'interno delle zone urbane	55
5. Conclusioni	73
Allegati	75



Introduzione

I principali problemi di saturazione della rete stradale negli agglomerati, registrati nelle ore di punta della giornata, sono in gran parte dovuti agli spostamenti pendolari domicilio - posto di lavoro/scuola.

La Sezione dei trasporti del Dipartimento del territorio, in collaborazione con l'Ufficio di statistica, ha quindi ritenuto opportuno analizzare i dati del censimento federale del 1990 e riassumere nel presente documento le principali caratteristiche nonché i dati più significativi degli spostamenti pendolari (regolari) che si svolgono tra il luogo di domicilio ed il luogo di lavoro (attivi) o di formazione (studenti, apprendisti, ecc.).

Purtroppo la struttura del censimento federale non permette la restituzione e analisi di spostamenti effettuati per altri motivi di trasporto (svago, acquisti, ecc.), come pure di spostamenti ulteriori delle persone attive a partire dal luogo dell'impiego (affari, attività commerciali o di vendita, ecc.).

Di conseguenza gli spostamenti pendolari per motivi di lavoro o scolastici analizzati non sono che una parte degli spostamenti totali giornalieri che si svolgono sul territorio cantonale.

La conoscenza approfondita di questi spostamenti regolari - origine, destinazione, mezzi di trasporto utilizzati, frequenza di spostamento, ecc. - risulta comunque particolarmente interessante per la pianificazione e definizione delle strategie di intervento sul sistema dei trasporti.

La ristrutturazione e adeguamento del servizio di trasporto pubblico, la politica dei posteggi negli agglomerati (Park & Ride di interscambio, quantificazione posteggi di lunga durata, ecc.) così come le misure infrastrutturali e di gestione della rete viaria (ristrutturazione incroci, semaforizzazioni, corsie preferenziali, ecc.), sono infatti definiti soprattutto in base agli spostamenti pendolari.

L'insieme degli aspetti socio-economici legati al fenomeno del pendolarismo (dalla ricerca di aree sostanzialmente autonome dal punto di vista degli spostamenti casa-lavoro, ovvero di mercati regionali del lavoro, all'identikit socio-demografico dei pendolari), sono trattati nell'articolo "Tra casa e lavoro: le regioni dei pendolari", di Pier Zanetti dell'USTAT, apparso su **Informazioni statistiche 1994/1**.

Questo studio si limita quindi, per così dire, alla quantificazione e collocazione geografica (origine-destinazione) dei pendolari ed alla determinazione dei parametri importanti soprattutto dal **punto di vista dei trasporti**.

Il presente documento statistico illustra nella **prima parte** l'evoluzione tra il 1980 ed il 1990 del numero dei pendolari, del mezzo di trasporto utilizzato, nonché della diversa ripartizione geografica.

La **seconda parte** è dedicata al pendolarismo nel 1990 con una visione, dapprima generale sull'insieme del Cantone (capitolo 1), poi sempre più particolareggiata a livello di

regioni (capitolo 2), comprensori (capitolo 3) e di "zone urbane" (capitolo 4)¹.

Gran parte dei dati statistici di dettaglio sono riportati in allegato, dove sono pure indicati i principali valori caratteristici della mobilità pendolare comune per comune.

Prima di addentrarci nell'analisi vera e propria, è necessario precisare il significato dei termini che utilizzeremo. In genere per pendolare si intende una persona che lavora/studia in un comune diverso da quello in cui risiede. Questa definizione è però lacunosa poiché esclude i movimenti che avvengono all'interno dei comuni; un dato questo importante sia per avere un'idea precisa degli spostamenti pendolari, sia per la pianificazione e la gestione del sistema dei trasporti, e in particolare dei trasporti urbani.

Inoltre non considerando i pendolari interni ai comuni possono nascere situazioni paradossali per cui è pendolare una persona che risiede a Monte Carasso e lavora a Bellinzona ma non chi abita a Carasso (quartiere di Bellinzona) e lavora a Bellinzona.

Dal censimento federale della popolazione del 1990 si può risalire ai pendolari intercomunali confrontando il luogo di domicilio con quello di lavoro/scuola, mentre per identificare i pendolari interni ai comuni bisogna rifarsi alle risposte date alla domanda sul tempo impiegato per raggiungere la scuola/il posto di lavoro. Per chiarezza riportiamo qui sotto le definizioni di pendolare utilizzate nel documento:

pendolari intercomunali: persone che lavorano² o studiano in un comune diverso da quello in cui risiedono. Il comune di residenza corrisponde al domicilio economico e non a quello legale;

pendolari interni ai comuni (per quel che concerne questa categoria di pendolari vedi anche le osservazioni riportate a pag. 81 dell'Allegato statistico): persone che lavorano/studiano nello stesso comune in cui abitano e che alla domanda sul tempo impiegato per raggiungere il posto di lavoro/la scuola hanno dato una risposta diversa da "nessuno, il posto di lavoro/la scuola si trova dove abito";

non pendolari: persone che lavorano/studiano nello stesso comune in cui abitano e che alla domanda sul tempo impiegato per raggiungere il posto di lavoro/la scuola hanno risposto "nessuno, il posto di lavoro/la scuola si trova dove abito";

pendolari in formazione: si tratta di scolari, studenti e apprendisti, oppure disoccupati che seguono un corso di riqualificazione. Nel testo verranno utilizzati alternativamente i termini "pendolari in formazione" o "studenti".

¹ La suddivisione del territorio cantonale in regioni, comprensori e zone urbane è riportata nell'Allegato 1.

² Sono state considerate solo le persone che lavorano almeno 6 ore la settimana.

Parte I - L'evoluzione del pendolarismo in Ticino nel decennio 1980 - 1990

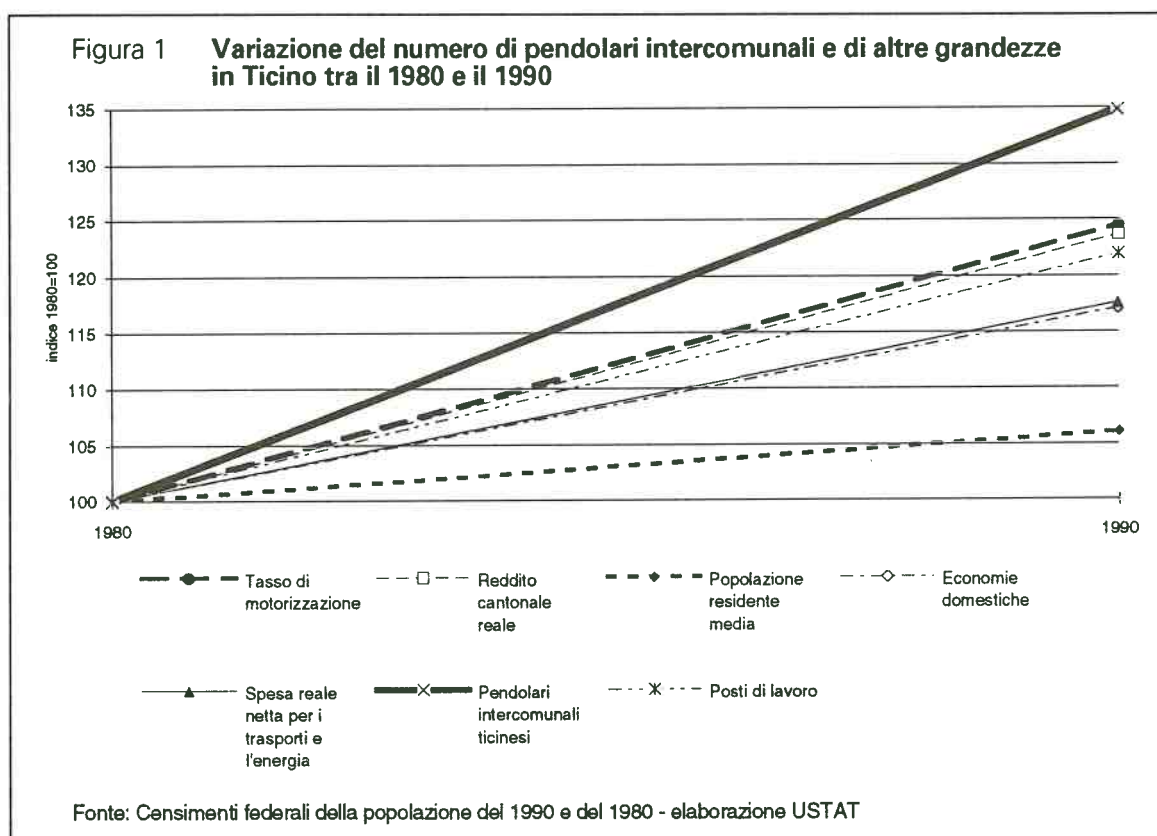
1. Aspetti generali	11
2. I mezzi di trasporto utilizzati	12
3. I movimenti pendolari tra le regioni	14
3.1 Origine e destinazione dei pendolari	14
3.2 I mezzi di trasporto utilizzati tra le regioni	17



Parte I - L'evoluzione del pendolarismo in Ticino nel decennio 1980 - 1990

1. Aspetti generali

Dal 1980 al 1990 il numero dei pendolari intercomunali residenti in Ticino è aumentato del 34,8 % passando da 73.286 a 98.754 unità. Come indicato dalla figura 1 questa crescita è stata nettamente più elevata di quella fatta registrare da altre grandezze come la popolazione, i posti di lavoro o il tasso di motorizzazione.



Il numero di **veicoli da turismo** in circolazione in Svizzera è passato da ca. 2,25 mio nel 1980 a ca. 3,0 mio nel 1990, con un aumento percentuale del 33% in 10 anni. In Ticino si è invece passati da ca. 111.000 vetture nel 1980 a ca. **149.000 nel 1990**, con un aumento percentuale leggermente superiore di ca. 34%.

Se si considera il **tasso di motorizzazione**, ossia il numero di vetture da turismo per 1.000 abitanti, il Cantone Ticino, con un tasso che è passato da 413 veicoli/1.000 ab. nel 1980 a **515 veicoli/1.000 ab. nel 1990** risulta il **più motorizzato in assoluto della Svizzera** davanti ai Cantoni Ginevra (499) e Zugo (470).

A titolo di paragone il tasso di motorizzazione per la Svizzera è passato da 352 veicoli/1.000 ab. nel 1980 a 440 nel 1990³.

Oltre all'aumento di cui si è detto sopra, **vi è stato anche un cambiamento nella struttura dei pendolari intercomunali**: se infatti nel 1980 gli attivi rappresentavano il 77,4 % del totale, nel 1990 la loro quota era salita all'84,2 %. Questa variazione è dovuta a cambiamenti nella struttura della popolazione che nel decennio considerato ha visto aumentare del 21 % il numero di persone attive occupate e diminuire del 19 % il numero di quelle in formazione. Gli studenti non sono diminuiti solo in termini percentuali ma anche in termini assoluti (da 16.563 a 15.590 unità, - 5,9 %).

Nel 1980 il 55 % delle persone attive o in formazione svolgeva la propria attività all'interno del comune di residenza (50 % considerando solo gli attivi); **nel 1990 questa percentuale era scesa al 40 %** (36 % considerando solo gli attivi).

In questo decennio si registra quindi un aumento generale della mobilità delle persone, che si traduce in pratica, considerando i mezzi di trasporto utilizzati ed il crescente tasso di motorizzazione, in un incremento generalizzato del traffico sulle strade del Cantone.

Un'analisi più approfondita dell'evoluzione della mobilità, mirata a determinare le tendenze "migratorie" dei comuni o di zone caratteristiche, è contenuta in Informazioni statistiche 1994/1.

Rispetto al 1980 i pendolari interni ai comuni sono diminuiti, compensando così parzialmente l'aumento dei pendolari intercomunali⁴ mentre i frontalieri sono aumentati del 36,9 %⁵. Le persone che in Ticino si spostano giornalmente⁶ per recarsi al lavoro o a scuola (compresi dunque i pendolari interni ai comuni e i frontalieri) sono passate da **ca. 158.000 nel 1980 a ca. 191.000 nel 1990**, con un aumento del 21%.

Per quel che riguarda la frequenza e la durata degli spostamenti non si hanno particolari differenze tra il 1980 e il 1990: la maggior parte dei pendolari compie il tragitto domicilio-scuola/luogo di lavoro-domicilio 2 volte al giorno e impiega al massimo mezz'ora di tempo.

2. I mezzi di trasporto utilizzati

Oggi, rispetto al 1980, **la percentuale di pendolari che utilizza l'autovettura è aumentata (di 10 punti percentuali)** mentre quella di coloro che usano i mezzi pubblici e le due ruote è diminuita (di 2 rispettivamente 3 punti percentuali). La percentuale di pendolari che si sposta a piedi è rimasta costante (vedi figura 2 e tabella 1).

³ Nel 1992 il tasso di motorizzazione in CH è di 447 v./1.000 ab. ed in Ticino di 530 v./1.000 ab.

⁴ Per il 1980 a causa dell'alta percentuale di non risposte fornite dalle persone che si spostano all'interno dei comuni non siamo in grado di dare una cifra esatta né dei pendolari interni ai comuni né dei non pendolari. Il numero dei primi varia tra le 54.994 e le 64.660 unità, quello dei secondi tra le 21.137 e le 30.803 unità.

⁵ L'evoluzione del numero di frontalieri si riferisce al periodo 1981-1990.

⁶ In realtà non è completamente esatto parlare di spostamenti giornalieri in quanto tra i pendolari sono comprese anche le persone che lavorano a tempo parziale e gli studenti.

Questi cambiamenti nell'uso dei mezzi di trasporto non dipendono unicamente da scelte diverse ma anche da modifiche di ordine demografico intervenute nella struttura dei pendolari (aumento dei pendolari attivi, diminuzione dei pendolari in formazione minori di 18 anni).

Così ad esempio l'uso dei mezzi pubblici è aumentato sia tra i pendolari attivi (+ 1 punto percentuale) che tra quelli in formazione (+ 3 punti percentuali); a causa però della diminuzione in termini assoluti degli studenti, la quota totale del trasporto collettivo risulta minore (vedi tabella 1).

Il forte aumento della quota di studenti che si sposta in auto è riconducibile al fatto che mentre nel 1980 i pendolari in formazione con più di 18 anni erano l'11,3 % del totale, nel 1990 questa percentuale era salita al 19,6 %.

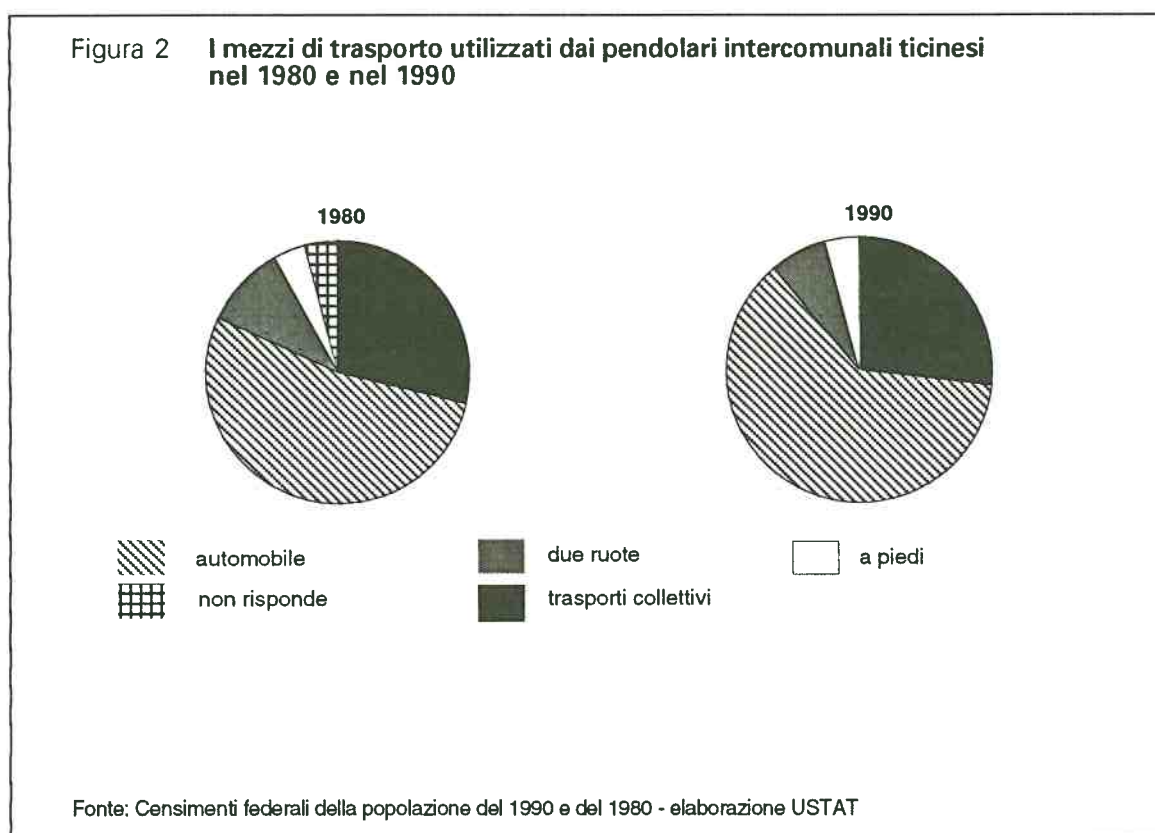


Tabella 1 I mezzi di trasporto utilizzati dai pendolari intercomunali ticinesi nel 1980 e nel 1990

	Trasporti collettivi		Automobile		Due ruote		A piedi	
	1980	1990	1980	1990	1980	1990	1980	1990
pendolari totali	29 %	27 %	53 %	62 %	10 %	7 %	4 %	4 %
pendolari attivi	18 %	19 %	67 %	72 %	8 %	6 %	4 %	3 %
pendolari in formazione	69 %	71 %	6 %	13 %	15 %	10 %	7 %	6 %

Fonte: Censimenti federali della popolazione del 1990 e del 1980- elaborazione USTAT

Non si registra in pratica nessun cambiamento sostanziale della ripartizione dei mezzi di trasporto utilizzati; il veicolo privato è comunque in costante ascesa (+ 9 %), mentre gli altri mezzi sono in pratica rimasti invariati dal 1980.

3. I movimenti pendolari tra le regioni

3.1. Origine e destinazione dei pendolari

Nel 1980 l' 82% dei pendolari non uscivano dalla regione in cui risiedevano (spostamenti interni), mentre nel 1990 questa percentuale è scesa al 77 %.

Questo fattore indica che oltre all'aumento di mobilità locale (più persone che lavorano e studiano fuori comune) si assiste anche ad un aumento degli spostamenti interregionali.

La tabella 2 riporta la variazione assoluta e percentuale dei pendolari per ogni regione, mentre le figure 3 e 4 evidenziano graficamente le principali variazioni tra il 1980 ed il 1990.

Tabella 2 **Matrice origine/destinazione dei pendolari nel 1990, variazione assoluta e percentuale rispetto al 1980 (esclusi i pendolari interni ai comuni)**

Destinazione	Origine	Tre Valli	Locarnese- e Valle Maggia	Bellin- zone- nese	Luga- nese	Mendri- sio- tto	Moesano	Totale
Tre Valli	a) b)	357 7.9	22 45.8	66 13.9	40 57.1	4 40.0	20 9.0	509 9.9
Locarnese e Vallemaggia		31 40.3	2.641 22.5	294 40.2	121 62.1	25 69.4	21 150.0	3.133 24.5
Bellinzonese		749 52.1	717 53.5	2.014 30.1	632 69.2	133 69.4	255 37.3	4.500 39.8
Luganese		217 261.4	436 126.4	768 133.8	11.319 39.2	1.489 59.3	62 172.2	14.291 44.0
Mendrisiotto		16 228.6	36 133.3	56 136.6	407 51.0	1.810 17.5	1 20.0	2.326 20.7
Moesano		12 92.3	-2 -18.2	34 24.5	19 172.7	5 500.0	-	68 38.9
Italia		5 -	14 46.7	21 300.0	393 27.6	160 26.8	-	593 63.0
Totale		1.387 22.6	3.864 28.6	3.253 37.6	12.931 41.4	3.626 26.4	359 46.7	25.420 34.3

a) variazione assoluta

b) variazione in %

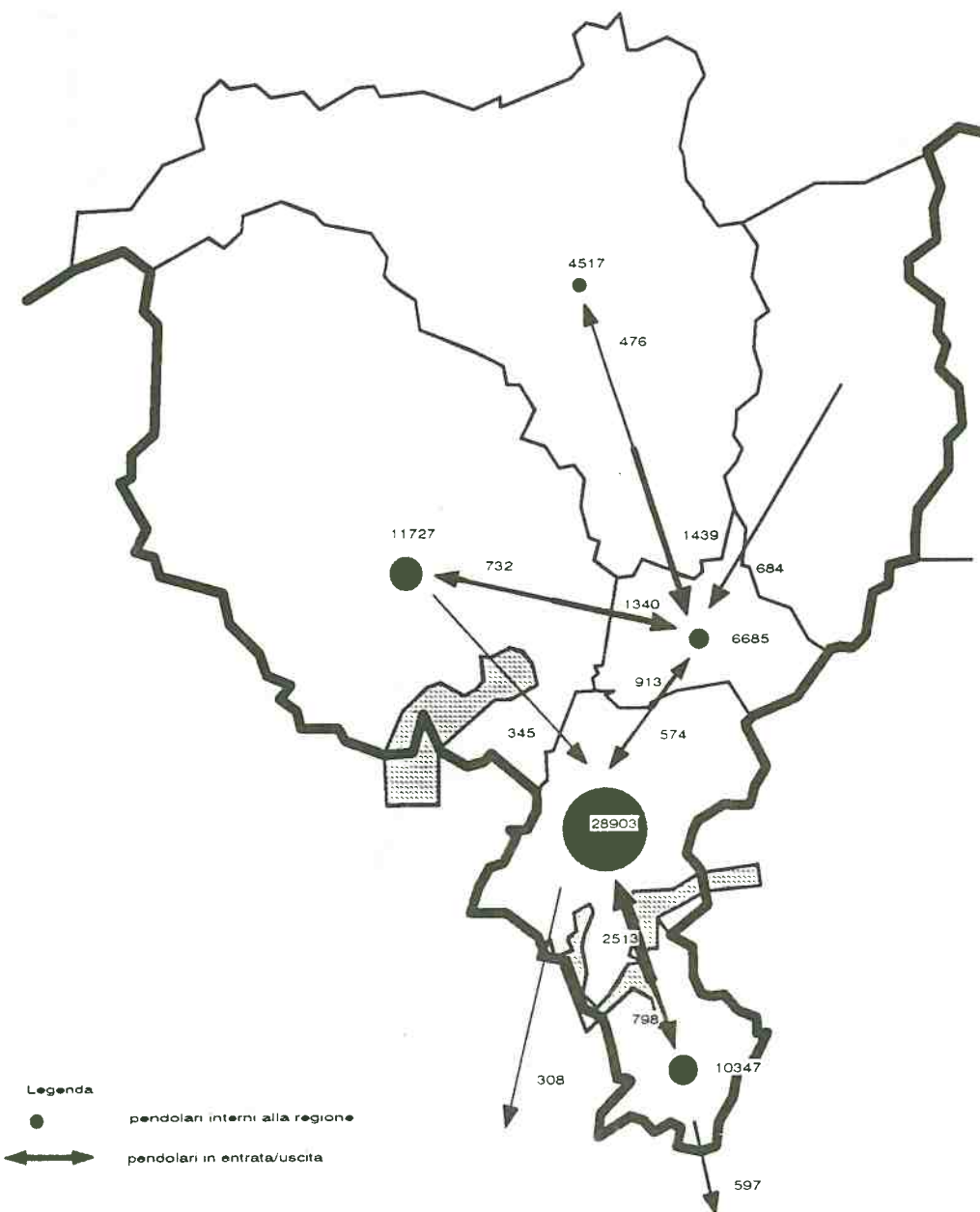
Fonte: Censimenti federali della popolazione del 1990 e del 1980 - elaborazione USTAT

In pratica tutte le regioni hanno conosciuto in questo decennio un forte aumento dei pendolari interni, un aumento che nel Luganese (con + 39 %) e nel Bellinzonese (+ 30 %)

presenta i tassi più elevati, e dei pendolari interregionali.

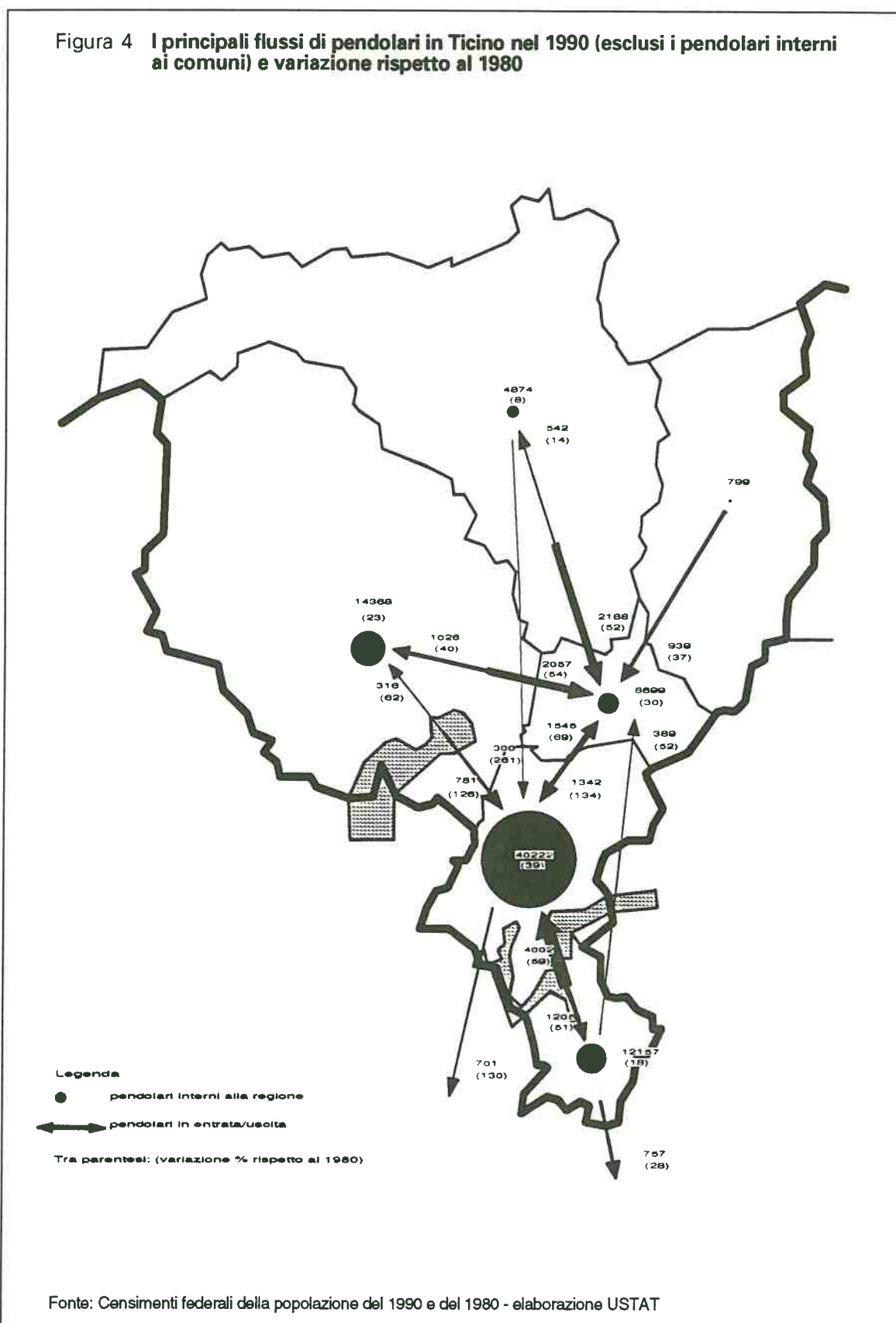
Per questi ultimi è interessante constatare un aumento percentuale più marcato dei flussi dal Sopraceneri verso il Sottoceneri, dovuto in parte allo sviluppo dei posti di lavoro e della popolazione attiva nel Luganese (più del doppio rispetto a Locarnese e Bellinzonese) ed in parte nel Mendrisiotto (figura 5).

Figura 3 I principali flussi di pendolari in Ticino nel 1980 (esclusi i pendolari interni ai comuni)

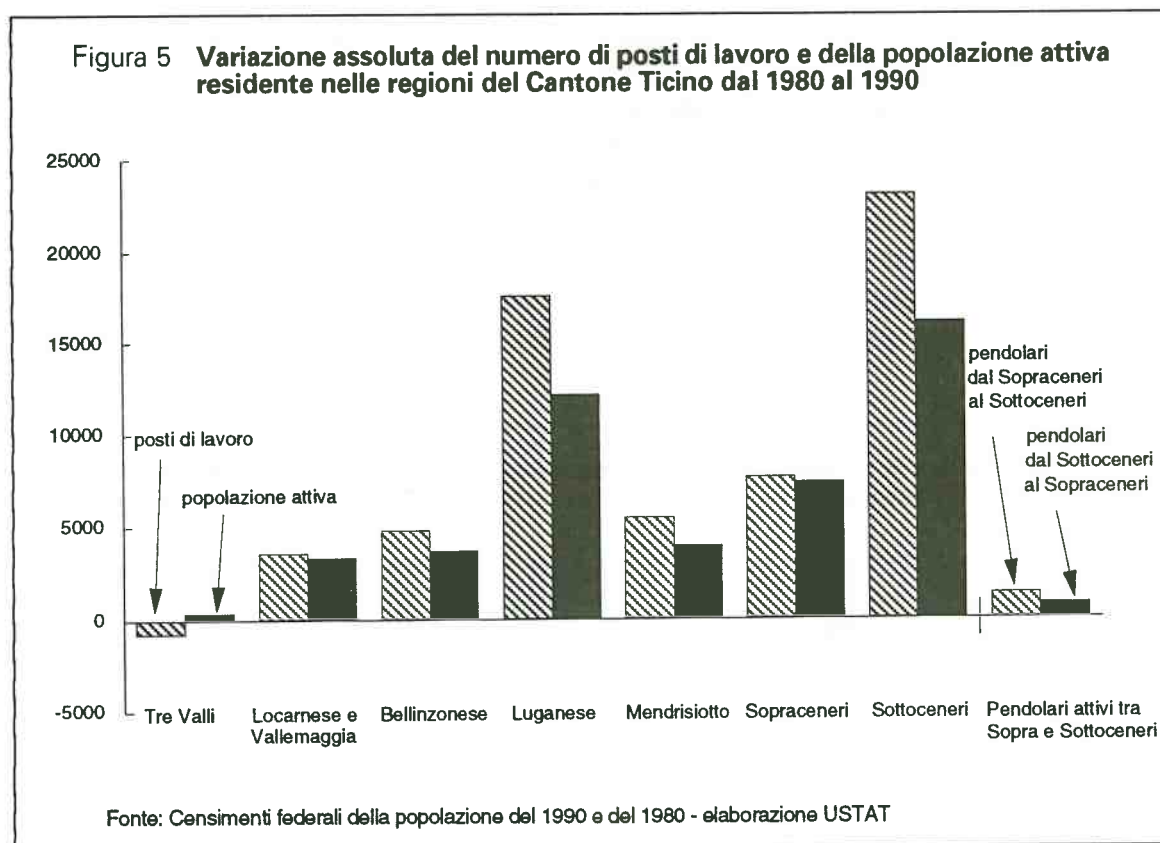


Fonte: Censimento federale della popolazione del 1980 - elaborazione USTAT

Figura 4 I principali flussi di pendolari in Ticino nel 1990 (esclusi i pendolari interni ai comuni) e variazione rispetto al 1980



Fonte: Censimenti federali della popolazione del 1990 e del 1980 - elaborazione USTAT



L'aumento di pendolari interni del Luganese e Bellinzonese è accompagnato da un forte incremento dei pendolari provenienti dall'esterno.

Nel Luganese si è registrato un aumento dei flussi dal Mendrisiotto (+ 1.489), dal Bellinzonese (+ 768) e dal Locarnese e Vallemaggia (+ 436); mentre nel Bellinzonese sono aumentati i pendolari dal Locarnese e Vallemaggia (+ 717), dalle Tre Valli (+ 749) e dal Sottoceneri (+ 632).

3.2. I mezzi di trasporto utilizzati tra le regioni

La figura 6 mostra i mezzi di trasporto utilizzati dai pendolari attivi sulle principali origini/destinazioni nel 1980 e nel 1990⁷. Per tutti i flussi di pendolari considerati il diagramma indica chiaramente un aumento nell'uso dell'autovettura (eccezione: la relazione Mendrisiotto -> Luganese) e un calo della quota dei mezzi collettivi (eccezione: le relazioni Luganese -> Luganese, Bellinzonese -> Bellinzonese e Mendrisiotto -> Luganese) e degli altri mezzi di trasporto (due ruote e a piedi).

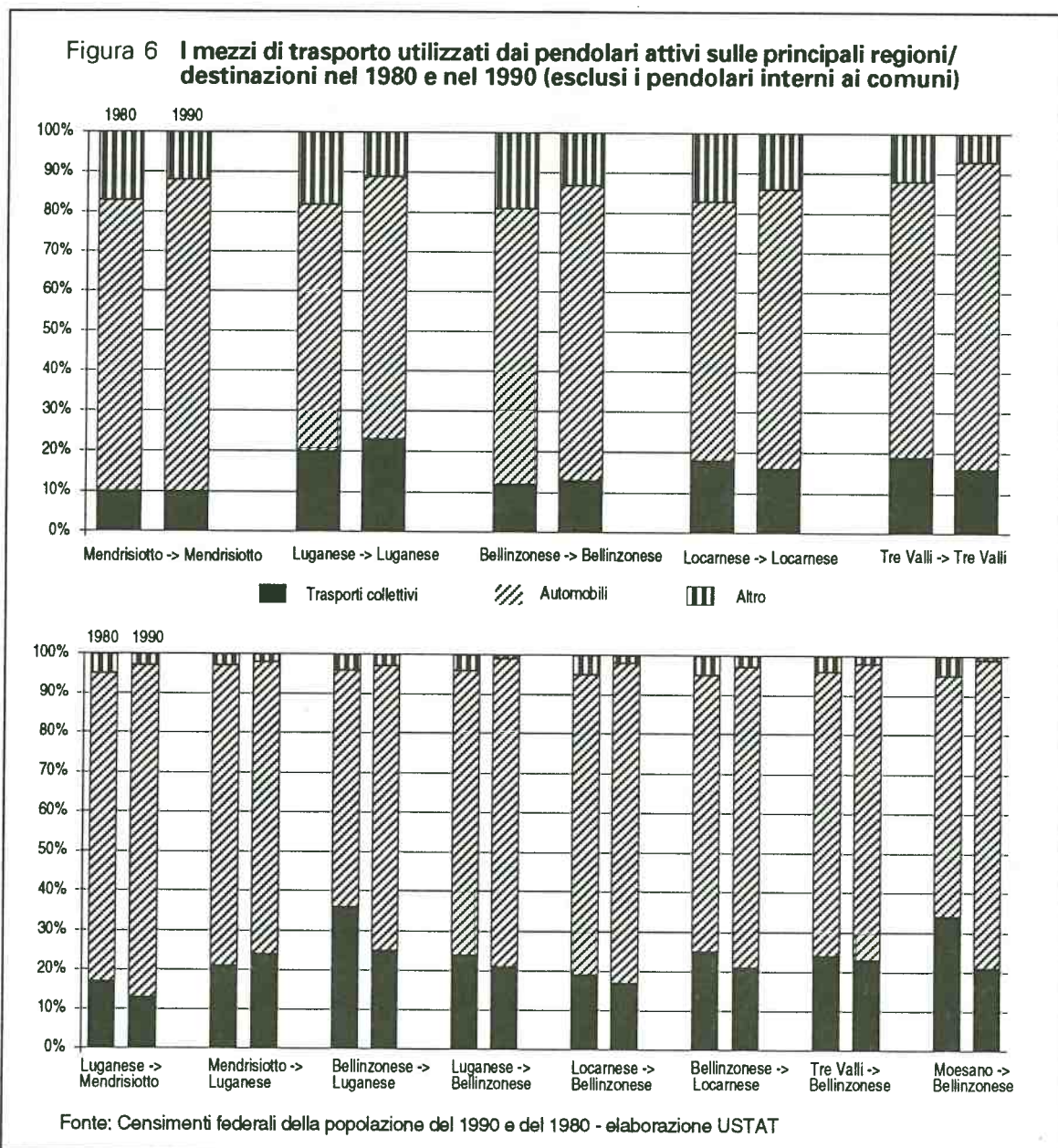
Gli aumenti maggiori nella quota di utilizzazione dell'automobile si sono avuti sui flussi Moesano -> Bellinzonese (dal 61 % al 78 %) e Bellinzonese -> Luganese (dal 60 % al

⁷ Le tabelle 14 e 15 dell'Allegato statistico riportano per il 1980 le matrici origine/destinazione dei pendolari attivi e in formazione e di quelli attivi con i mezzi di trasporto utilizzati. Per gli stessi dati per il 1990 vedi a tabella 10 del testo e la tabella 13 dell'Allegato statistico.

72 %), quelli dei trasporti collettivi sulle relazioni Luganese -> Luganese (dal 20 % al 23 %) e Mendrisiotto -> Luganese (dal 21 % al 24 %).

Queste variazioni sono in parte dovute al miglioramento del sistema dei trasporti dal 1980 al 1990, con particolare riferimento al potenziamento dei trasporti pubblici per i pendolari interni alle regioni ed al completamento dell'autostrada N2 e all'orario cadenzato FFS per i pendolari tra le regioni.

L'evoluzione di questo decennio indica quindi una certa tendenza ad una maggiore utilizzazione del mezzo di trasporto pubblico da parte di pendolari che rimangono nella regione, e del veicolo privato da parte di pendolari che si spostano in altre regioni (tragitto più lungo).



Parte II - Il pendolarismo in Ticino nel 1990

1. I movimenti pendolari nel Cantone	21
1.1 Aspetti generali	21
1.2 Frequenza degli spostamenti	22
1.3 Durata degli spostamenti	23
1.4 I mezzi di trasporto utilizzati	24



Parte II - Il pendolarismo in Ticino nel 1990

1. I movimenti pendolari nel Cantone

1.1. Aspetti generali

Dai dati del censimento federale della popolazione del 1990 risulta che in Ticino risiedono 282.181 persone (popolazione economica). I pendolari potenziali, vale a dire la popolazione attiva occupata e quella in formazione, sono 171.905. **I pendolari effettivi residenti in Ticino sono 148.971** (gli studenti sono il 21 %), il che significa che **nove persone su dieci che studiano o lavorano lo fanno in un luogo diverso da quello in cui abitano** (vedi tabella 3).

Tabella 3 **Alcuni dati generali sul pendolarismo in Ticino nel 1990**

		no. persone	in % di...	
popolazione economica	(1)	282.181		
pop. attiva occupata e in formazione	(2)	171.905	(1):	61
pendolari intercomunali interni al Ticino	(3)	96.559	(8):	65
pendolari in uscita	(4)	2.195	(8):	1
pendolari in entrata	(5)	1.632		
pendolari interni ai comuni	(6)	50.217	(8):	34
non pendolari	(7)	18.468	(2):	11
pendolari totali residenti in Ticino [(3)+(4)+(6)]	(8)	148.971	(2):	87
lavoratori frontalieri	(9)	40.707		
pendolari totali [(3)+(4)+(5)+(6)+(9)]	(10)	191.310		

Fonte: Censimento federale della popolazione 1990 e registro centrale degli stranieri/RCS - elaborazione USTAT

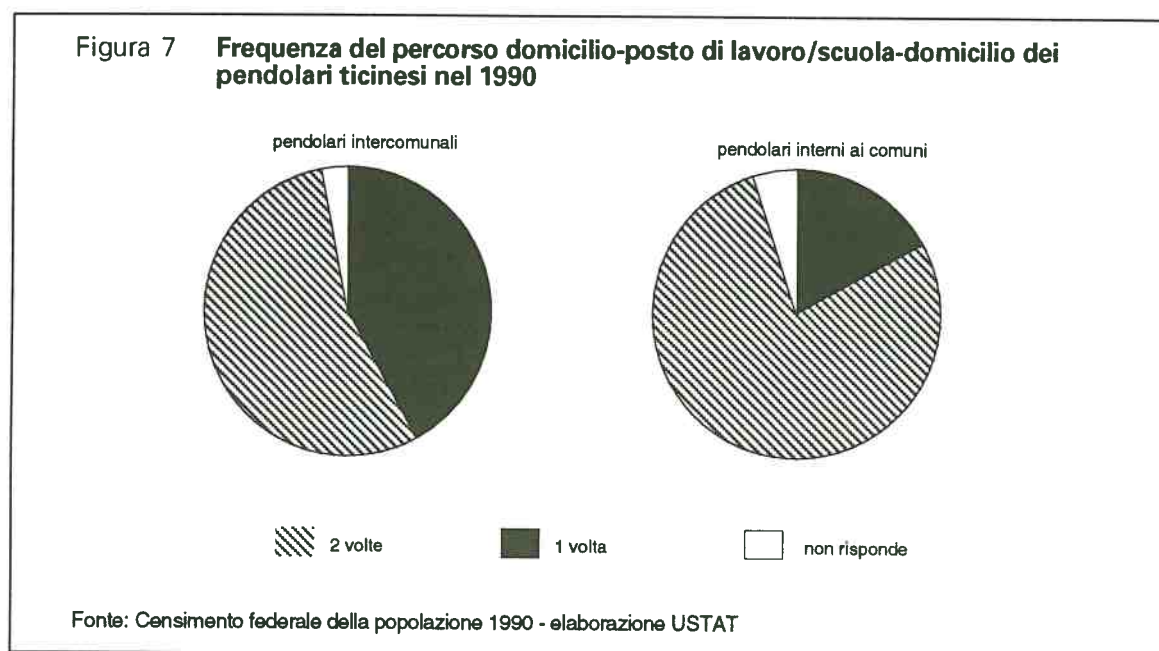
Come indicato dalla tabella 3 la maggior parte dei pendolari ticinesi resta all'interno del Cantone: un terzo si muove nel proprio comune, due terzi escono dai confini comunali ma restano in Ticino. I pendolari in uscita dal cantone sono appena 2.200 ca., in maggioranza studenti che si recano in Italia, mentre quelli in entrata sono ca. 1.600 (si tratta perlopiù di pendolari provenienti dal Moesano) a cui vanno però aggiunti **ca. 40.700 lavoratori frontalieri**.

In totale quindi il Ticino è confrontato giornalmente con **ca. 191.000 persone che si spostano per recarsi a scuola o al posto di lavoro⁸**.

⁸ Per i dati concernenti la popolazione, i posti di lavoro, i pendolari e i frontalieri delle varie regioni e comprensori del Cantone Ticino vedi la tabella 1 dell'Allegato statistico

1.2. Frequenza degli spostamenti

La maggior parte dei pendolari compie lo spostamento domicilio-posto di lavoro/scuola e ritorno due volte al giorno (vedi figura 7 e tabella 4). Come era logico attendersi la percentuale di studenti che tornano a casa a mezzogiorno è più elevata di quella dei pendolari attivi.



In media, considerando assieme pendolari intercomunali e pendolari interni ai comuni, il 63 % dei pendolari ticinesi compie il tragitto domicilio-posto di lavoro/scuola-domicilio due volte al giorno, il 33 % una volta⁹.

Tabella 4 Frequenza del percorso domicilio-posto di lavoro/scuola-domicilio dei pendolari ticinesi nel 1990

	No. pendolari	Frequenza del percorso domicilio-posto di lavoro/scuola-domicilio		
		1 volta	2 volte	non risponde
Pendolari intercomunali residenti in Ticino				
pendolari totali	98.754	42 %	55 %	3 %
pendolari attivi	83.164	43 %	54 %	3 %
pendolari in formazione	15.590	34 %	62 %	4 %
Pendolari interni ai comuni ticinesi				
pendolari totali	50.217	17 %	78 %	5 %
pendolari attivi	33.800	24 %	72 %	5 %
pendolari in formazione	16.417	3 %	91 %	6 %

Fonte: Censimento federale della popolazione 1990 - elaborazione USTAT

⁹ Per i dati concernenti le frequenze di spostamento dei pendolari intercomunali residenti nelle regioni e nei comprensori del Cantone Ticino vedi la tabella 3 dell'Allegato statistico.

1.3. Durata degli spostamenti

L'85 % dei pendolari intercomunali attivi residenti in Ticino non impiega più di mezz'ora per recarsi a lavorare; per gli studenti questa percentuale scende al 77 % (vedi figura 8 e tabella 5). Ben il 12 % degli studenti impiega almeno 45 minuti per andare a scuola, mentre solo il 4 % dei pendolari attivi indica una tale durata del tragitto. Questo non significa che gli studenti percorrano distanze maggiori, bensì che essi utilizzano mezzi di trasporto più lenti (trasporti collettivi, mezzi a due ruote).

La durata del tragitto per i pendolari interni ai comuni non supera nella maggior parte dei casi i 15 minuti.

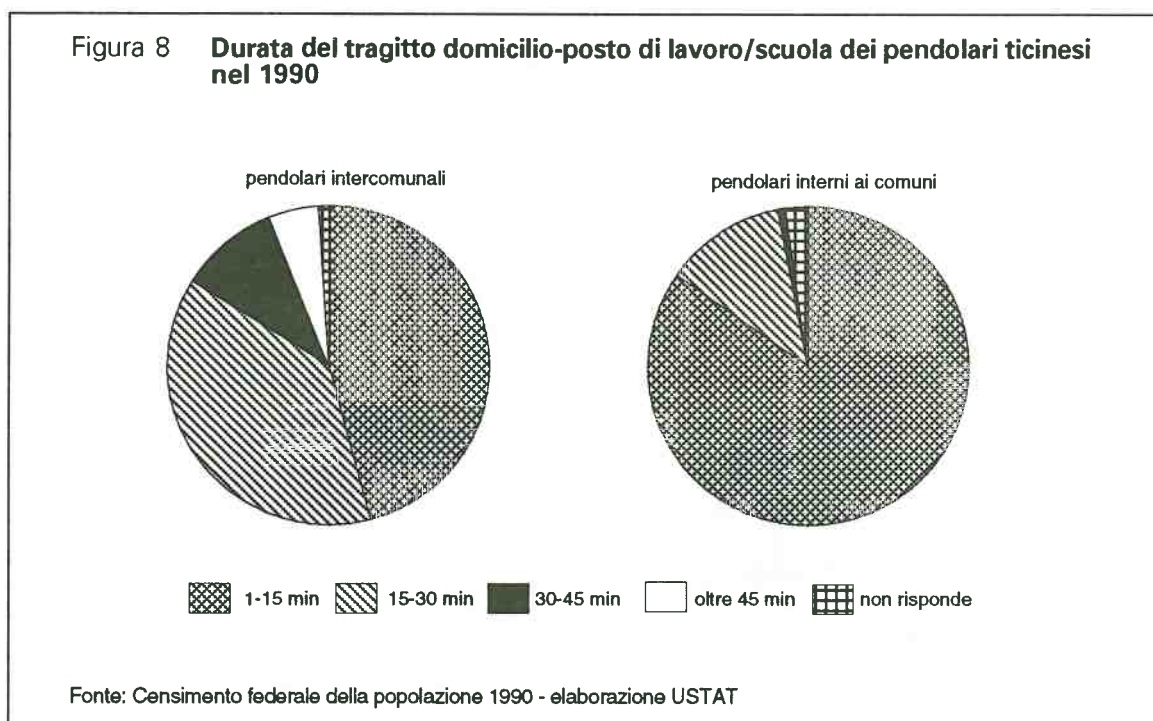


Tabella 5 **Durata del tragitto domicilio-posto di lavoro/scuola dei pendolari ticinesi nel 1990**

	No. pendolari	Durata del tragitto in minuti				
		1-15	15-30	30-45	oltre 45	non risponde
Pendolari intercomunali residenti in Ticino						
pendolari totali	98.754	46 %	38 %	10 %	5 %	1 %
pendolari attivi	83.164	47 %	39 %	10 %	4 %	1 %
pendolari in formazione	15.590	44 %	33 %	9 %	12 %	1 %
Pendolari interni ai comuni ticinesi						
pendolari totali	50.217	84 %	12 %	1 %	0 %	2 %
pendolari attivi	33.800	83 %	14 %	1 %	0 %	2 %
pendolari in formazione	16.417	87 %	10 %	1 %	0 %	2 %

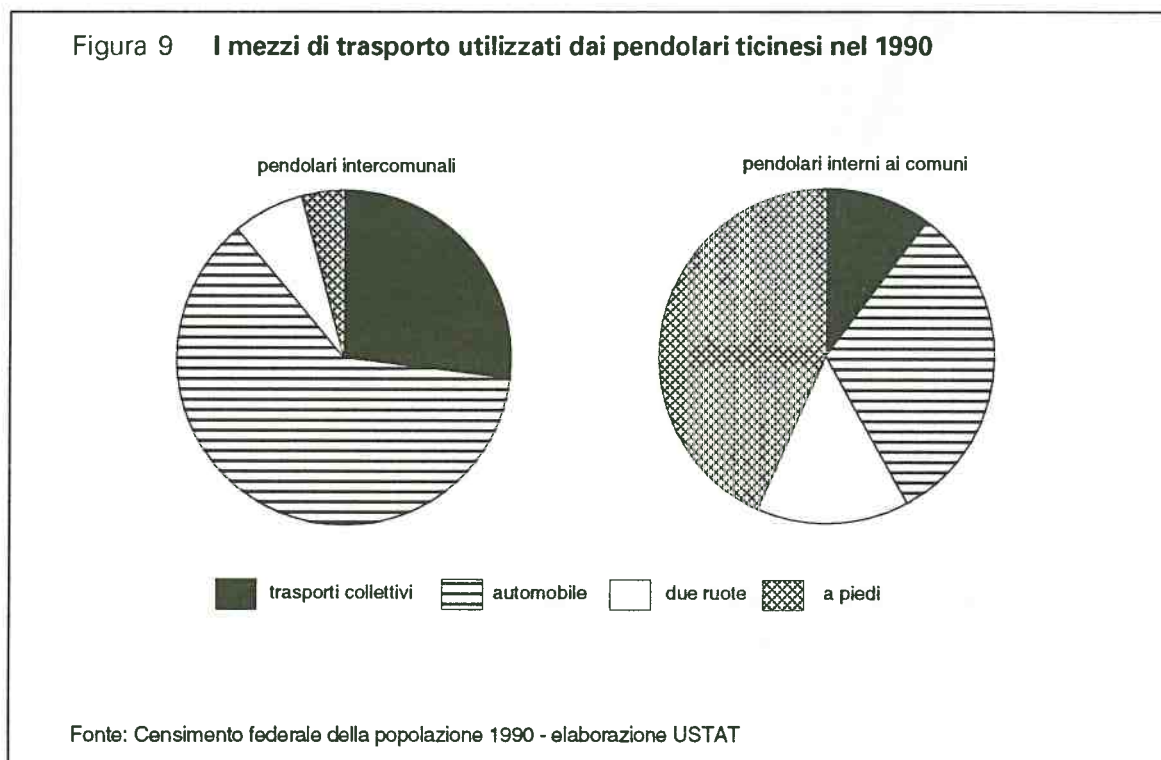
Fonte: Censimento federale della popolazione 1990 - elaborazione USTAT

Considerando pendolari intercomunali e pendolari interni ai comuni assieme risulta che il 59 % dei pendolari ticinesi impiega al massimo un quarto d'ora per compiere il tragitto domicilio-posto di lavoro/scuola¹⁰.

1.4. I mezzi di trasporto utilizzati

In Ticino il mezzo di trasporto maggiormente utilizzato dai pendolari è l'automobile: il 52 % dei pendolari totali (inclusi quelli interni ai comuni) e il 62 % dei pendolari intercomunali impiegano esclusivamente tale mezzo di trasporto. Naturalmente vi sono forti differenze tra pendolari attivi e pendolari in formazione, nonché tra pendolari intercomunali e pendolari interni ai comuni (vedi figura 9 e tabella 6).

Se i pendolari attivi utilizzano quasi esclusivamente l'automobile (7 su 10), per quelli in formazione assume notevole importanza il trasporto collettivo (6 su 10), in particolare il bus scolastico. Va comunque notato che il 30 % degli studenti con più di 18 anni si sposta già in automobile.



I pendolari interni ai comuni si muovono principalmente a piedi (4 su 10). Tra gli attivi la maggioranza si sposta in auto, mentre 6 pendolari in formazione su 10 vanno unicamente a piedi. Rispetto ai pendolari intercomunali la quota di utilizzazione del trasporto collettivo è minore sia tra gli attivi che tra gli scolari/studenti (vedi tabella 6).

¹⁰ Per la durata degli spostamenti dei pendolari intercomunali e interni ai comuni residenti nelle regioni e nei comprensori del Cantone Ticino vedi la tabella 4 dell'Allegato statistico.

Parte II - Il pendolarismo in Ticino nel 1990

Tabella 6 I mezzi di trasporto utilizzati dai pendolari ticinesi nel 1990

	No. pendolari	trasporti collettivi	trasporti collettivi + altri mezzi	auto	due ruote	a piedi	altro
Pendolari intercomunali a)							
pendolari totali	99.921	21 %	6 %	62 %	7 %	4 %	0 %
pendolari attivi	84.191	13 %	5 %	71 %	6 %	3 %	2 %
pendolari in formazione	15.730	62 %	10 %	13 %	10 %	5 %	0 %
< 18 anni	12.708	67 %	9 %	9 %	9 %	6 %	0 %
> 18 anni	3.022	40 %	14 %	29 %	13 %	3 %	1 %
Pendolari interni ai comuni ticinesi							
pendolari totali	50.217		13 %	30 %	14 %	41 %	0 %
pendolari attivi	33.800		10 %	41 %	13 %	34 %	0 %
pendolari in formazione	16.417		17 %	9 %	16 %	56 %	0 %

a) si tratta dei pendolari residenti in Ticino e nel Moesano. Su 100.286 pendolari 364 non hanno indicato il mezzo di trasporto utilizzato.

Fonte: Censimento federale della popolazione 1990 - elaborazione USTAT

Vi è una certa correlazione tra il mezzo di trasporto utilizzato e la frequenza del tragitto casa-lavoro/scuola (vedi tabella 7). La stragrande maggioranza di coloro che si spostano in treno non rientrano al domicilio per il pranzo, mentre per i pendolari che usano un mezzo a due ruote, il bus scolastico/aziendale o vanno a piedi vale esattamente il contrario. Questa differenza è ovviamente dovuta al fatto che il treno viene impiegato per compiere tragitti molto più lunghi che non le due ruote o il bus scolastico/aziendale.

Fra i pendolari che si spostano in bus (suburbano o urbano) o in auto si ha una leggera prevalenza di persone che compiono il tragitto due volte al giorno.

Suddividendo i pendolari per motivo di spostamento si nota come gli studenti con più di 18 anni si spostino prevalentemente una volta al giorno, gli altri due volte al giorno.

Tabella 7 Mezzo di trasporto e frequenza del tragitto domicilio-posto di lavoro/scuola-domicilio dei pendolari intercomunali ticinesi nel 1990

Frequenza	no. pendolari	a piedi		treno		bus suburbano		bus urbano		bus scolastico/aziendale		auto		2 ruote	
		1 v.	2 v.	1 v.	2 v.	1 v.	2 v.	1 v.	2 v.	1 v.	2 v.	1 v.	2 v.	1 v.	2 v.
pendolari totali a)	90.605	25%	67%	73%	24%	42%	55%	44%	54%	23%	74%	43%	55%	22%	75%
attivi	77.685	31%	61%	76%	22%	56%	42%	46%	52%	52%	45%	42%	55%	25%	72%
stud. < 18 anni	10.768	4%	90%	56%	40%	23%	74%	29%	69%	13%	83%	45%	50%	13%	84%
stud. > 18 anni	2.152	29%	33%	89%	6%	65%	34%	49%	48%	33%	56%	66%	30%	23%	74%

a) si tratta dei pendolari intercomunali residenti in Ticino e dei pendolari intercomunali residenti nel Moesano che lavorano in Ticino che utilizzano un solo mezzo di trasporto

Fonte: Censimento federale della popolazione 1990 - elaborazione USTAT

2. I movimenti pendolari tra le regioni



2.1 Origine e destinazione dei pendolari	29
2.2 Gli spostamenti di pendolari attivi in rapporto alla popolazione attiva residente e ai posti di lavoro	30
2.3 I movimenti giornalieri generati dai pendolari	33
2.4 I mezzi di trasporto utilizzati	37

2. I movimenti pendolari tra le regioni

2.1. Origine e destinazione dei pendolari

La maggior parte dei pendolari ticinesi si sposta all'interno della propria regione (vedi tabella 8 e figura 10). **I flussi interregionali sono relativamente modesti:** per 130.537 persone che si spostano all'interno della propria regione (inclusi i pendolari interni ai comuni) ve ne sono solo 18.434 che ne escono. **Il rapporto tra i pendolari che restano nella propria regione e pendolari interregionali è quindi di 7 a 1.** Considerando solo i pendolari attivi questo rapporto scende a 6,6: 1, mentre per gli studenti sale a 9,5: 1.

Tabella 8 **Matrice origine/destinazione dei pendolari nel 1990**

Origine	Tre Valli	Locarnese e VM	Bellinzonese	Luganese	Mendrisiotto	Moesano	Altri cantoni	Totale
Destinazione								
Tre Valli	4.874 a) 5.010	70	542	110	14	49	48	5.707 b) 10.717
Locarnese e Vallemaggia	108	14.368 a) 10.807	1.026	316	61	35	68	15.982 b) 6.789
Bellinzonese	2.188	2.057	8.699 a) 9.654	1.545	389	939	58	15.875 b) 25.529
Luganese	300	781	1.342	40.222 a) 17.063	4.002	98	250	46.995 b) 64.058
Mendrisiotto	23	63	97	1.205	12.157 a) 7.683	6	81	13.632 b) 21.315
Moesano	25	9	173	30	6	799		1.042
Altri cantoni	42	85	53	167	49			396
Italia	5	44	28	701	757			1.535
Altri stati	2	2	3	7	7			21
Totale	7.567 b) 2.577	17.479 b) 28.286	11.963 b) 21.617	44.303 b) 61.366	17.442 b) 25.125	1.926	505	101.185 b) 151.402

a) pendolari interni ai comuni

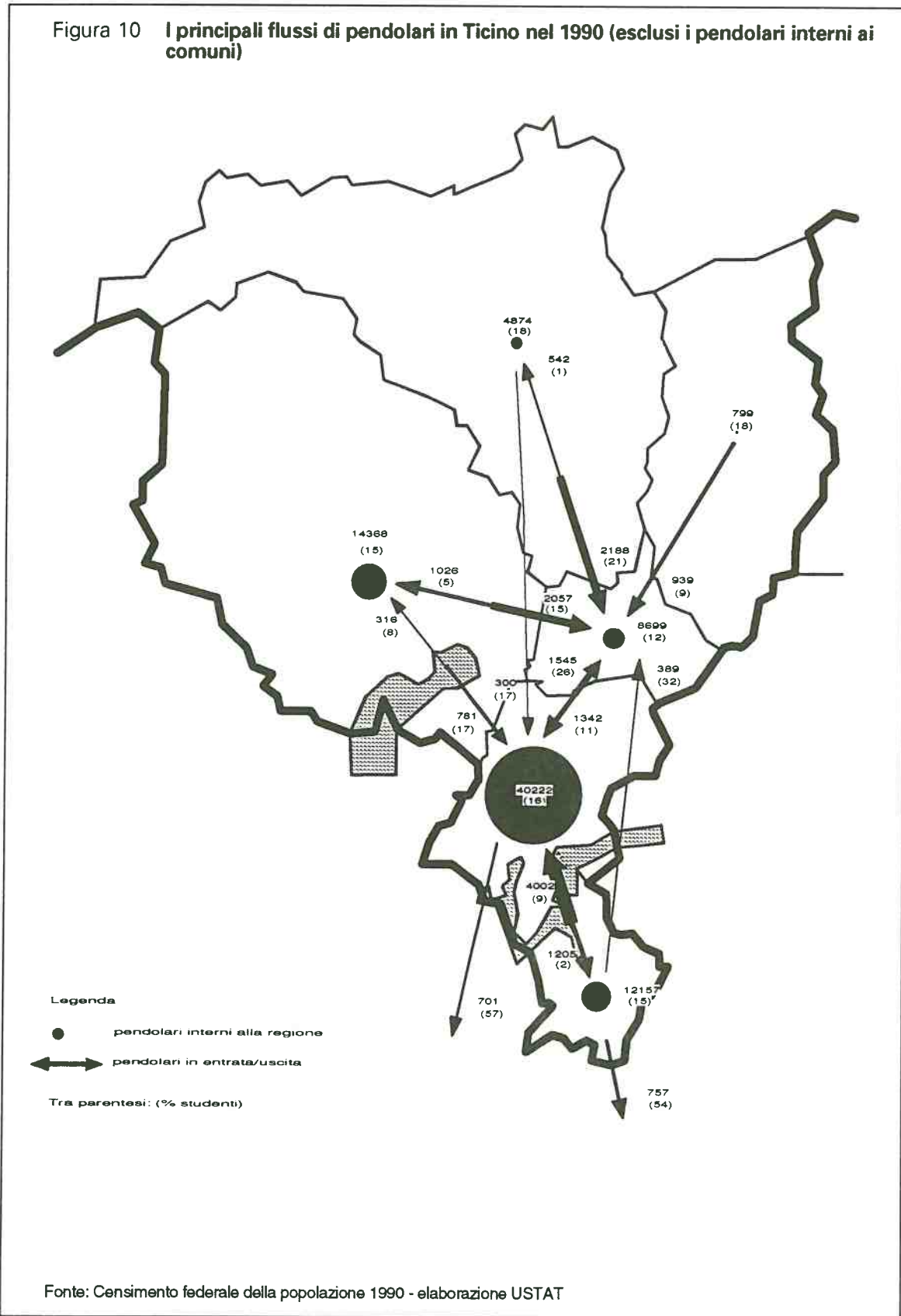
b) totale compresi i pendolari interni ai comuni

Fonte: Censimento federale della popolazione 1990 - elaborazione USTAT

La figura 10 riporta i principali flussi di pendolari tra le regioni¹¹. Osservandola spicca l'elevato numero di pendolari che si muove all'interno del **Luganese**: 40.222 persone, ca. il 40 % dei pendolari totali (esclusi quelli interni ai comuni). Per quel che riguarda gli spostamenti interregionali sono da notare i numerosi flussi che convergono sul **Bellinzonese**, unica regione dove il numero di pendolari in entrata e in uscita supera quello dei pendolari intraregionali. Forte è anche il flusso di pendolari che dal Mendrisiotto si dirige verso il Luganese (4.002). Gli altri scambi tra le regioni risultano più modesti.

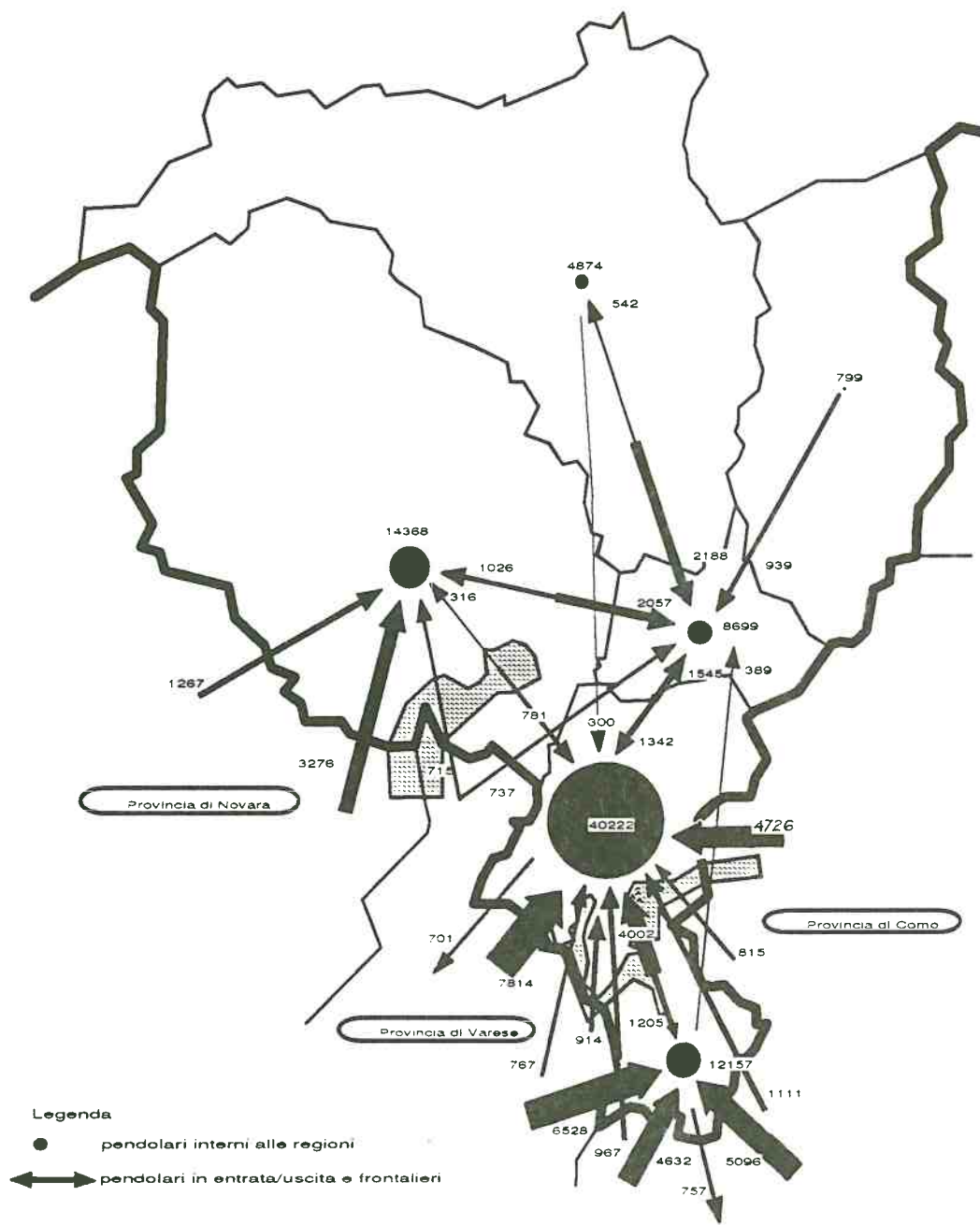
¹¹ Ricordiamo che le regioni e i comprensori sono definiti nell'Allegato 1

Figura 10 I principali flussi di pendolari in Ticino nel 1990 (esclusi i pendolari interni ai comuni)



Fonte: Censimento federale della popolazione 1990 - elaborazione USTAT

Figura 11 I principali flussi di pendolari e frontalieri in Ticino nel 1990 (esclusi i pendolari interni ai comuni)



Fonte: Censimento federale della popolazione 1990 e registro centrale degli stranieri/RCS - elaborazione USTAT

Considerando unicamente i pendolari in formazione si segnalano forti flussi verso il Bellinzonese e l'Italia. Per i pendolari attivi invece vale la situazione rappresentata dalla figura 10¹².

La predominanza dei flussi intraregionali potrebbe far pensare che, con l'eccezione del Bellinzonese, le regioni ticinesi siano relativamente "chiuse su se stesse". Considerando però anche i lavoratori frontalieri il quadro cambia radicalmente. Come illustrato dalla figura 11 le relazioni tra le regioni ticinesi e le zone circostanti risultano molto più numerose e complesse di quanto visto sinora. Risaltano in particolare i numerosi flussi di pendolari che convergono sul Luganese e sul Mendrisiotto; più contenuti i flussi nel Sopraceneri¹³.

2.2. Gli spostamenti di pendolari attivi in rapporto alla popolazione attiva residente e ai posti di lavoro

Dopo quanto visto sinora si può passare ad una caratterizzazione delle regioni da un punto di vista del pendolarismo (inclusi i frontalieri). La tabella 9 riporta gli spostamenti in Ticino di persone attive rapportandoli alla popolazione attiva residente e ai posti di lavoro¹⁴.

Da questi dati emerge anzitutto la **forza di attrazione del Luganese**: per ogni pendolare che esce da questa regione ve ne sono ben 7 che entrano (5 sono frontalieri)! Il Luganese ha inoltre la minor percentuale di pendolari attivi in uscita: solo il 5,8 %.

Anomala risulta la posizione del Mendrisiotto dove la popolazione attiva residente occupa meno della metà dei posti di lavoro dell'intera regione. Quasi il 20 % degli attivi si reca a lavorare in un'altra zona del Cantone o in Italia, una percentuale che non si riscontra nemmeno nelle Tre Valli. Nello stesso tempo vi è una fortissima percentuale di posti di lavoro occupati da frontalieri.

Tabella 9 Pendolari attivi e frontalieri nelle regioni del Cantone Ticino nel 1990

	Persone attive nella regione (1)		Pendolari attivi in entrata (2)		Frontalieri (3)		Pendolari attivi in uscita (4)		[(2)+(3)]/(4)
	a)		a)		a)		b)		
Tre Valli	9.625	92,0	825	7,9	12	0,1	2.154	17,8	0,4
Locarnese e VM	23.503	77,3	1.515	5,0	5.388	17,7	2.630	9,8	2,6
Bellinzonese	15.399	68,6	5.789	25,8	1.251	5,6	3.029	16,0	2,3
Luganese	50.643	68,5	6.044	8,2	17.283	23,4	3.211	5,8	7,3
Mendrisiotto	17.731	49,3	1.443	4,0	16.773	46,7	4.368	19,2	4,2

a) in % rispetto ai posti di lavoro totali

b) in % rispetto alla popolazione attiva occupata residente

Fonte: Censimento federale della popolazione 1990 e registro centrale degli stranieri/RCS - elaborazione USTAT

12 Per le matrici origine / destinazione dei pendolari attivi e di quelli in formazione vedi le tabelle 10 e 11 dell'Allegato statistico.

13 Per la matrice origine / destinazione dei frontalieri vedi la tabella 19 dell'Allegato statistico.

14 La tabella 2 dell'Allegato statistico riporta i posti di lavoro, i pendolari in entrata e in uscita nonché i frontalieri per le regioni e i comprensori del Cantone Ticino.

Nel **Locarnese e nella Vallemaggia** l'80 % ca. dei posti di lavoro sono occupati da persone residenti nella regione, il resto per la maggior parte da frontalieri. I pendolari in uscita verso il resto del Ticino così come quelli in entrata sono relativamente scarsi.

Nel **Bellinzonese** si ha esattamente la situazione contraria: oltre 1/4 dei posti di lavoro della regione sono occupati da persone residenti in altre zone del Cantone o in altri Cantoni; parecchi sono inoltre i pendolari che lavorano fuori regione.

Sia nel Bellinzonese che nel Locarnese per ogni pendolare in uscita ve ne sono ca. 2,5 in entrata: valori molto inferiori quindi rispetto a quelli registrati nel Sottoceneri.

Le **Tre Valli** infine sono caratterizzate da una forte quota di posti di lavoro occupati da persone della regione e da una forte percentuale di attivi in uscita. E' questa l'unica regione in cui i pendolari in uscita sono più numerosi di quelli in entrata (rapporto 2,5 : 1).

La figura 12 riporta in dettaglio gli spostamenti delle persone attive in rapporto alla popolazione attiva residente della zona d'origine e al numero di posti di lavoro della zona di destinazione.

Considerando dapprima la popolazione residente si nota l'importanza del flusso Mendrisiotto -> Luganese (il 16 % degli attivi residenti nel Mendrisiotto compiono questo spostamento) e di quello Tre Valli -> Bellinzonese (14 %). Risalta inoltre la forte percentuale di spostamenti intraregionali nel Luganese.

Analizzando gli spostamenti dal punto di vista dei posti di lavoro emerge invece l'importanza del **frontalierato**: l'11 % dei posti di lavoro del Luganese e del Locarnese sono occupati da frontalieri in entrata da Ponte Tresa, rispettivamente da Brissago.

Nel Mendrisiotto il 18 % dei posti di lavoro è occupato da persone in entrata dai valichi della zona di Stabio, il 14 % da frontalieri che entrano dai valichi della zona di Chiasso e il 13 % da frontalieri in transito ai valichi della zona di Novazzano.

All'interno del Ticino si registrano percentuali di un certo rilievo solo per il Bellinzonese: il 16 % dei posti di lavoro di questa regione sono occupati da pendolari provenienti dalle Tre Valli e dal Locarnese, il 5 % da persone residenti nel Luganese e il 4 % da pendolari del Moesano.

2.3. I movimenti giornalieri generati dai pendolari

Sinora abbiamo sempre considerato il numero di pendolari che potenzialmente si spostano da una regione all'altra, questo però non ci dà ancora un'idea del **numero di spostamenti pendolari che vengono effettuati giornalmente**¹⁵. Per ottenere questo importante dato abbiamo moltiplicato il numero di persone che si sposta per la frequenza del tragitto¹⁶.

Coloro che non hanno indicato la frequenza sono stati ugualmente ripartiti in base ai valori registrati su quella specifica origine/destinazione (valore medio).

Moltiplicando gli spostamenti per le frequenze l'importanza dei movimenti all'interno

¹⁵ In realtà - lo ripetiamo - non è completamente esatto parlare di spostamenti giornalieri in quanto tra i pendolari sono comprese anche le persone che lavorano a tempo parziale e gli studenti.

¹⁶ La tabella 12 dell'Allegato statistico riporta i movimenti originati dai pendolari.

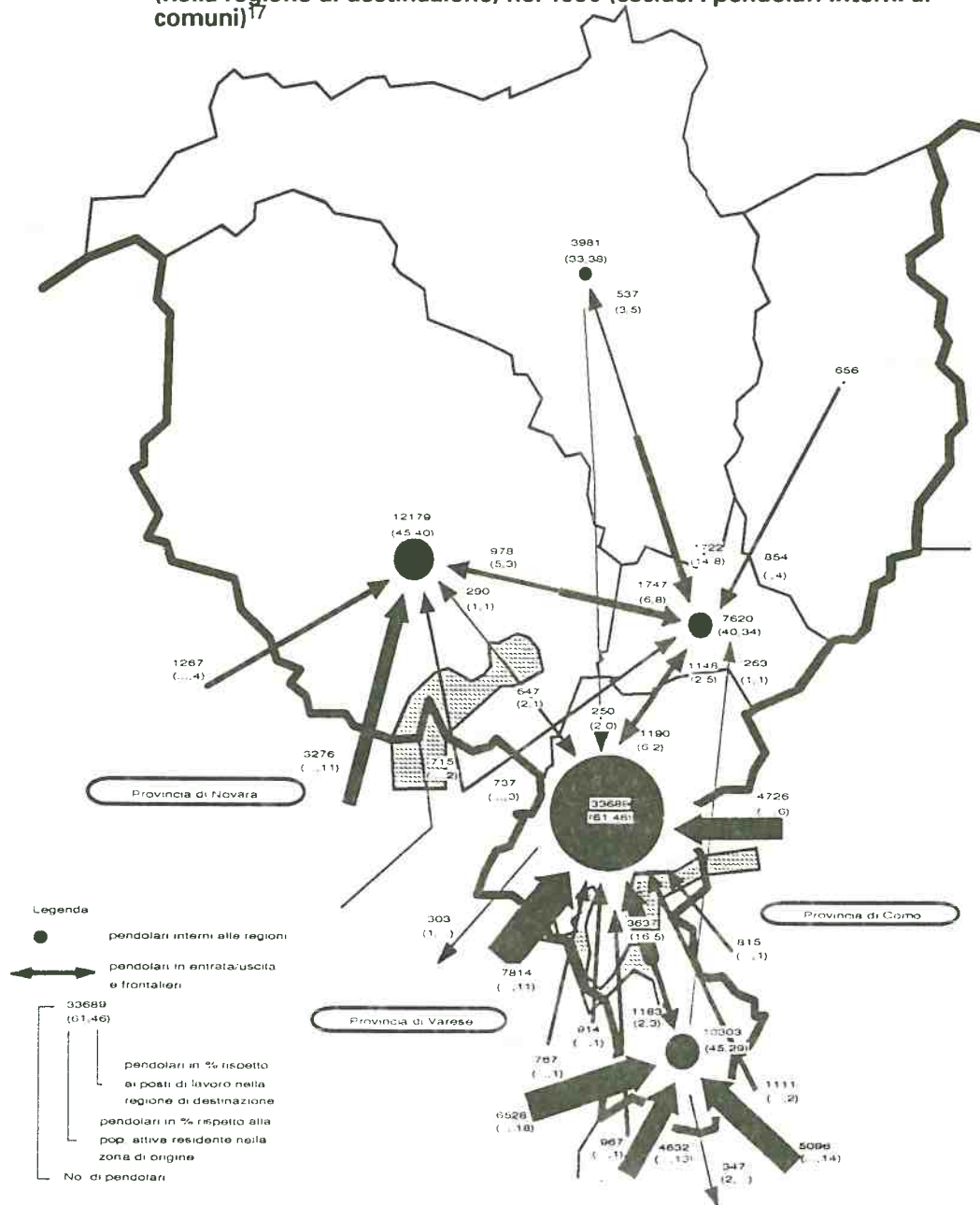
delle regioni risulta ancora più marcata: si passa infatti da un rapporto di 7 pendolari interni alle regioni (inclusi i pendolari interni ai comuni) per ogni pendolare interregionale ad un rapporto di 10 a 1.

In totale il Ticino è interessato in media da **ca. 500.000** movimenti pendolari/giorno (inclusi i pendolari interni ai comuni), di cui il 23 % effettuati da studenti. Includendo anche i frontalieri e supponendo, per semplicità, che tutti compiano il tragitto domicilio-posto di lavoro-domicilio solo una volta al giorno si ottiene **un totale di ca. 580.000 movimenti pendolari/giorno**.

Questa cifra è comunque ben lontana dal totale di spostamenti che giornalmente vengono effettuati in Ticino poiché non include le relazioni generate da altre attività quali gli acquisti, gli affari e il tempo libero.

Nella figura 13 abbiamo riportato i principali flussi di pendolari espressi in spostamenti/giorno per motivi di lavoro e scolastici.

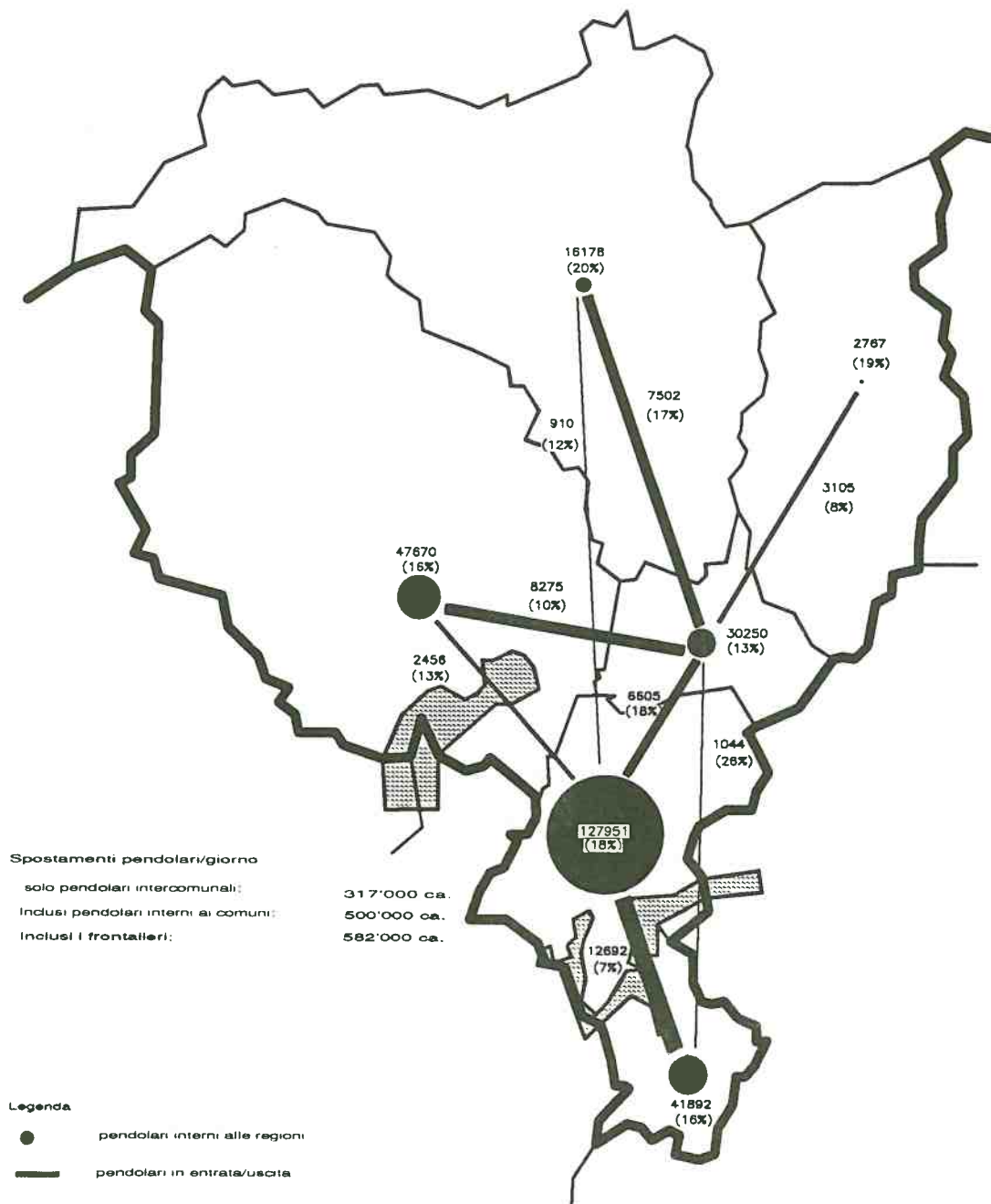
Figura 12 I maggiori flussi di pendolari attivi e di frontalieri in Ticino rapportati alla popolazione attiva residente (nella regione d'origine) e ai posti di lavoro (nella regione di destinazione) nel 1990 (esclusi i pendolari interni ai comuni)¹⁷



Fonte: Censimento federale della popolazione 1990 e registro centrale degli stranieri/RCS - elaborazione USTAT

¹⁷ Non conosciamo né la popolazione attiva residente nei luoghi di origine dei frontalieri né il numero dei posti di lavoro nelle zone di destinazione dei flussi pendolari con origine in Ticino e destinazione Italia; nel grafico questo fatto è segnalato con il simbolo "...".

Figura 13 I principali spostamenti di pendolari tra le regioni ticinesi nel 1990 (no. pendolari x frequenza / giorno, esclusi i pendolari interni ai comuni)



Fonte: Censimento federale della popolazione 1990 - elaborazione USTAT

2.4. I mezzi di trasporto utilizzati

I dati della tabella 6 indicavano che il 62 % dei pendolari residenti in Ticino o nel Moesano si sposta in auto, il 27 % con i trasporti collettivi (compresi coloro che usano il trasporto collettivo abbinato ad un altro mezzo), il 7 % con un mezzo a due ruote e il 4 % a piedi.

Tabella 10 **Matrice origine/destinazione dei pendolari nel 1990 (esclusi i pendolari interni ai comuni), per mezzi di trasporto utilizzati**

Destinazione	Origine	Tre Valli	Locarnese e Vallemaggia	Bellinzonese	Luganese	Mendrisiotto	Moesano	Totale
Tre Valli		4.874	70	542	110	14	49	5.659
% TC 1)		30,0	8,6	16,5	10,0	14,3	20,4	28,0
% Auto		63,7	88,6	80,1	86,4	85,7	75,5	66,1
% Due ruote		2,2	0,0	0,9	0,0	0,0	0,0	2,0
% A piedi		3,6	1,4	1,7	0,0	0,0	2,0	3,3
Locarnese e VM		108	14.368	1.026	316	61	35	15.914
% TC 1)		17,6	24,0	23,9	14,2	22,9	17,1	23,7
% Auto		80,6	61,5	73,0	84,5	75,4	82,9	63,0
% Due ruote		0,0	4,6	0,1	0,0	0,0	0,0	4,2
% A piedi		1,9	8,9	2,3	0,9	1,6	0,0	8,2
Bellinzonese		2.188	2.057	8.699	1.545	389	939	15.817
% TC 1)		37,5	27,7	18,9	37,6	57,3	26,7	25,8
% Auto		60,3	70,1	65,7	60,8	40,9	71,7	64,8
% Due ruote		0,2	0,1	2,2	0,0	0,0	0,1	1,2
% A piedi		1,5	1,6	12,9	0,6	1,3	0,9	7,7
Luganese		300	781	1.342	40.222	4.002	98	46.745
% TC 1)		36,7	25,4	30,5	29,8	28,6	16,4	29,6
% Auto		63,0	74,1	67,1	57,1	69,5	82,7	58,8
% Due ruote		0,0	0,0	0,0	6,0	0,0	0,0	5,1
% A piedi		0,0	0,3	0,4	6,7	0,8	0,0	5,9
Mendrisiotto		23	63	97	1.205	12.157	6	13.551
% TC 1)		34,7	11,1	30,9	13,5	19,7	33,3	19,3
% Auto		65,2	88,9	67,0	83,7	67,4	66,7	68,9
% Due ruote		0,0	0,0	0,0	0,7	1,7	0,0	1,6
% A piedi		0,0	0,0	0,0	1,5	11,0	0,0	10,0
Moesano		25	9	173	3,0	6	799	1.042
% TC 1)		0,0	11,1	25,4	10,0	16,7	36,6	32,8
% Auto		96,0	88,9	73,4	90,0	83,3	56,3	61,5
% Due ruote		0,0	0,0	0,0	0,0	0,0	1,5	1,2
% A piedi		0,0	0,0	1,2	0,0	0,0	4,9	3,9
Italia		5	44	28	701	757	2	1.537
% TC 1)		20,0	45,1	64,2	44,5	62,1	100,0	45,3
% Auto		80,0	54,5	28,6	52,6	47,6	0,0	49,8
% Due ruote		0,0	0,0	0,0	0,3	2,2	0,0	1,2
% A piedi		0,0	0,0	0,0	0,4	3,8	0,0	2,1
Totale		7.523	17.392	11.907	44.129	17.386	1.928	100.265
% TC 1)		32,2	24,4	20,8	29,7	23,7	30,0	26,9
% Auto		63,0	63,3	67,1	58,1	66,4	66,1	62,1
% Due ruote		1,5	3,8	1,6	5,5	1,3	0,7	3,6
% A piedi		2,8	7,5	9,8	6,2	8,1	2,5	6,9

1) TC = trasporti collettivi (anche in combinazione con altri mezzi)

Fonte: Censimento federale della popolazione 1990 - elaborazione USTAT

Queste percentuali variano sensibilmente a seconda dell'origine e della destinazione dei movimenti considerati. Come risulta dalla tabella 10 gli spostamenti tra le regioni sono effettuati principalmente con i trasporti collettivi (anche in combinazione con i mezzi privati) e con l'auto.

Sebbene l'uso dell'autovettura sia in genere preponderante, si può constatare come per i collegamenti sull'asse nord-sud e per i collegamenti con l'Italia il trasporto collettivo svolga sovente un ruolo non indifferente. All'interno delle regioni la percentuale di spostamenti effettuati con l'auto è minore di qualche punto percentuale mentre assumono rilevanza gli spostamenti a piedi (in particolare nel Luganese e nel Locarnese) e con mezzi a due ruote (in particolare nel Bellinzonese e nel Mendrisiotto).

Nella figura 14 sono riportati i principali movimenti di pendolari tra le regioni nel 1990. Come si vede la percentuale di persone che utilizzano i trasporti collettivi è maggiore per quei flussi origine/destinazione in cui gli studenti rappresentano una forte parte: ad esempio per i flussi che dal Mendrisiotto, dal Luganese e dalle Tre Valli vanno verso il Bellinzonese o quelli che dal Luganese e dal Mendrisiotto si dirigono verso l'Italia.

L'attività svolta, lavoro o scuola, non è comunque l'unico fattore in grado di spiegare la scelta del mezzo di trasporto: come si vede dalla tabella 11, in cui sono riportati solo i pendolari attivi, l'uso del trasporto collettivo varia non solo tra una certa origine/destinazione e un'altra, ma anche a seconda della direzione considerata. Così ad esempio per gli spostamenti dal Luganese al Locarnese solo l'11 % dei pendolari attivi utilizza il trasporto collettivo mentre per la relazione inversa, dal Locarnese al Luganese, questa percentuale sale al 18 %¹⁸.

Tabella 11 **Matrice origine/destinazione dei pendolari attivi nel 1990 (esclusi i pendolari interni ai comuni)**

Origine	Tre Valli	Locarnese e Valle Maggia	Bellinzonese	Luganese	Mendrisiotto	Moesano	Totale
Destinazione							
Tre Valli	3.981 a) 16	70 9	537 16	110 10	13 15	47 17	4.758 16
Locarnese e VM	98 15	12.179 16	978 21	290 11	53 17	33 15	13.631 16
Bellinzonese	1.722 23	1.747 17	7.620 13	1.148 21	263 42	854 21	13.354 17
Luganese	250 31	647 18	1.190 25	33.689 23	3.637 24	85 14	39.498 23
Mendrisiotto	20 40	62 10	95 31	1.183 13	10.303 10	6 33	11.669 11
Moesano	24 -	9 11	167 23	27 -	5 -	656 25	888 23
Italia	3 33	20 19	11 16	303 11	347 17	1 100	685 15
Totale	6.098 19	14.734 16	10.598 16	36.750 22	14.621 14	1.682 22	84.483 19

a) % di pendolari attivi che utilizzano i trasporti collettivi (anche abbinati con mezzi privati)

Fonte: Censimento federale della popolazione 1990 - elaborazione USTAT

¹⁸ La tabella 13 dell'Allegato statistico riporta la matrice origine / destinazione dei pendolari attivi con i mezzi di trasporto utilizzati.

I dati della tabella 11 confermano quanto già emerso dalla tabella 10 e cioè che un uso dei trasporti collettivi superiore alla media si registra quasi esclusivamente per relazioni lungo l'asse nord-sud (es. Bellinzonese-Luganese, Mendrisiotto-Luganese). Questa non è però una regola assoluta: in effetti non tutte le relazioni su quest'asse sono caratterizzate da un maggior uso del trasporto collettivo (es. Luganese-Mendrisiotto). Per i collegamenti con l'Italia invece si nota come il trasporto collettivo, non considerando gli studenti, perda gran parte della sua importanza.

Per i pendolari che si spostano all'interno dei comuni la scelta del mezzo di trasporto cambia notevolmente. Con l'eccezione delle Tre Valli la maggior parte di queste persone si sposta a piedi (vedi tabella 12). Il trasporto collettivo è relativamente poco utilizzato se non all'interno dei comuni del Luganese, la regione maggiormente urbanizzata. Qui si ha anche il minor tasso di utilizzazione dell'automobile e dei mezzi di trasporto a due ruote e il maggior numero di spostamenti a piedi.

Tabella 12 I mezzi di trasporto utilizzati dai pendolari ticinesi interni ai comuni nel 1990 (in %)

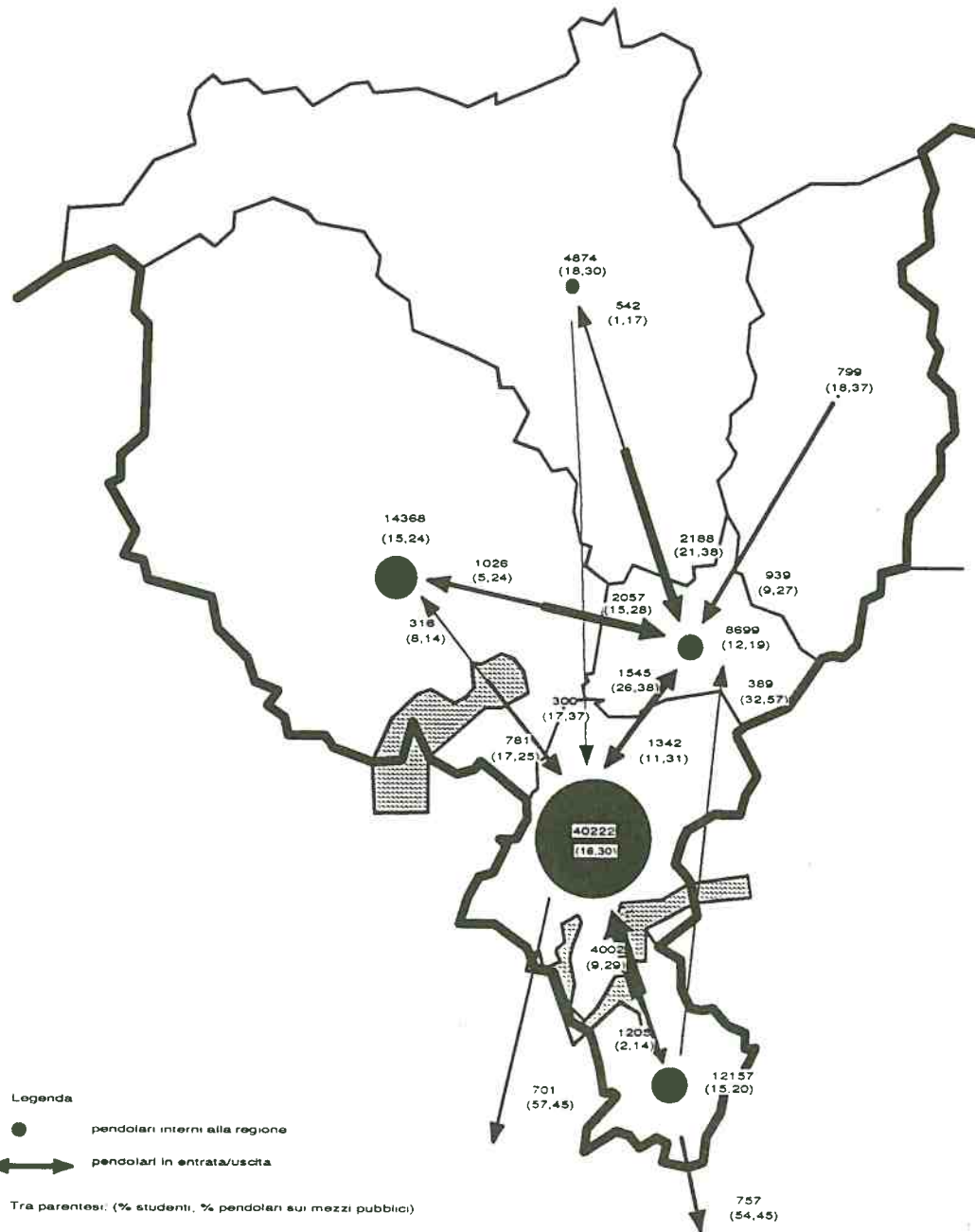
		a piedi	trasporti collettivi (anche in combinazione con mezzi privati)	auto	due ruote
Tre Valli	a)	35,9	12,1	38,3	11,7
	b)	29,1	7,2	50,6	11,1
Locarnese e VM		39,4	7,6	34,2	17,4
		33,1	6,2	43,9	15,2
Bellinzonese		33,3	10,2	32,1	22,9
		26,3	5,9	37,3	15,2
Luganese		48,3	17,4	25,5	7,1
		38,2	18,5	33,4	8,2
Mendrisiotto		41,5	12,1	28,8	15,7
		39,8	3,6	39,3	16,3

a) pendolari attivi e in formazione

b) solo pendolari attivi

Fonte: Censimento federale della popolazione 1990 - elaborazione USTAT

Figura 14 I principali movimenti di pendolari in Ticino nel 1990 (esclusi i pendolari interni ai comuni)



Fonte: Censimento federale della popolazione 1990 - elaborazione USTAT

3. I movimenti pendolari tra i comprensori



3.1 Le Tre Valli	43
3.1.1 Origine e destinazione dei pendolari	43
3.1.2 I mezzi di trasporto utilizzati	44
3.2 Il Bellinzonese, il Locarnese e la Vallemaggia	45
3.2.1 Origine e destinazione dei pendolari	46
3.2.2 I mezzi di trasporto utilizzati	47
3.3 Il Luganese e il Mendrisiotto	49
3.3.1 Origine e destinazione dei pendolari	49
3.3.2 I mezzi di trasporto utilizzati	49

3. I movimenti pendolari tra i comprensori

Dall'analisi svolta nel capitolo 2 è emerso che la maggior parte dei movimenti pendolari si svolge all'interno delle regioni. Per avere un'indicazione più precisa della localizzazione degli spostamenti pendolari è quindi indispensabile rapportare gli spostamenti pendolari ad unità territoriali più piccole, vale a dire i comprensori. In questo capitolo sono analizzati, regione per regione, i principali spostamenti di pendolari tra i comprensori (esclusi i pendolari interni ai comuni e i frontalieri)¹⁹.

3.1. Le Tre Valli

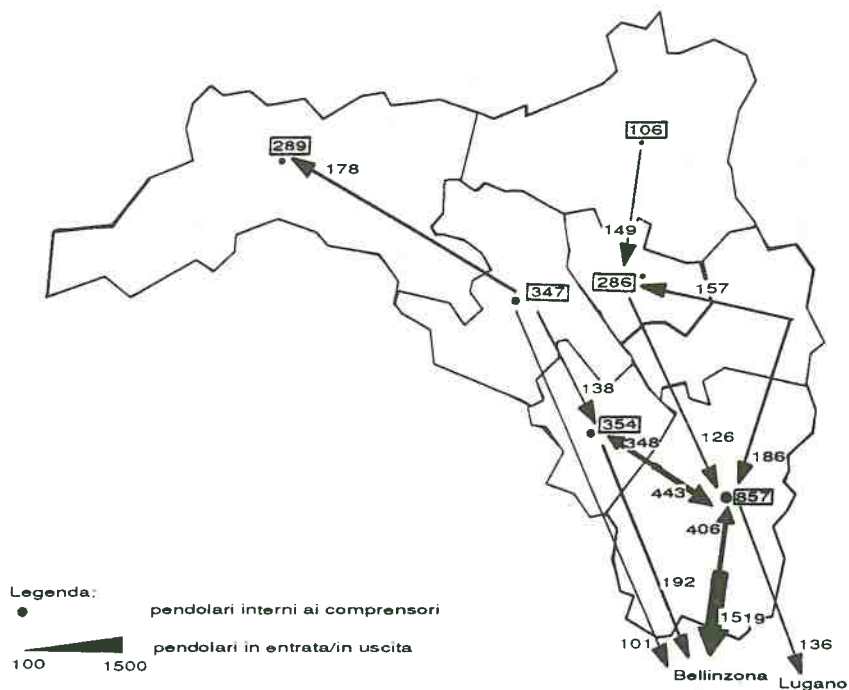
Le Tre Valli sono caratterizzate da un forte numero di pendolari che escono dalla regione. I pendolari che si spostano all'interno di essa sono 4.874 (esclusi i pendolari interni ai comuni), di questi 2.278, il 47 %, resta all'interno del proprio comprensorio. I movimenti tra comprensori sono quindi relativamente ridotti.

3.1.1. Origine e destinazione dei pendolari

Come illustrato dalla figura 15 i maggiori flussi di pendolari si dirigono verso Bellinzona. Particolarmente intensa la relazione Riviera-Bellinzona (ca. 1.900 persone nelle due direzioni). All'interno della regione gli spostamenti principali convergono sulla Riviera (in totale 1.000 persone) e sulla Bassa Leventina (in totale 600 persone). I pendolari che si muovono tra questi due comprensori sono quasi 800 (considerando le due direzioni).

¹⁹ Per le matrici origine / destinazione dei pendolari tra i comprensori vedi le tabelle 16, 17 e 18 dell'Allegato statistico. Le tabelle dei flussi tra comprensori per mezzo di trasporto utilizzato, che non pubblichiamo per non appesantire l'Allegato con tabelle farnocite di zeri, sono disponibili presso l'USTAT.

Figura 15 I principali movimenti di pendolari nelle Tre Valli nel 1990 (esclusi i pendolari interni ai comuni)



Fonte: Censimenti federali della popolazione del 1990 - elaborazione USTAT

3.1.2. I mezzi di trasporto utilizzati

I trasporti collettivi svolgono un ruolo decisamente importante per i collegamenti verso Bellinzona (vedi figura 16). Considerando le due relazioni principali, vale a dire Bassa Leventina <--> Riviera e Riviera <--> Bellinzona, si constata come la quota degli spostamenti assicurati dal trasporto collettivo sia elevata in direzione sud ma non in direzione nord, dove si hanno invece alte percentuali di utilizzazione dell'automobile.

Per le relazioni in Val di Blenio, all'interno dei comprensori della Leventina e per gli spostamenti dalla Media alla Bassa Leventina l'uso dei trasporti collettivi è superiore alla media²⁰. Con l'eccezione dei movimenti interni alla Media Leventina questo risultato è dovuto all'alta quota di studenti.

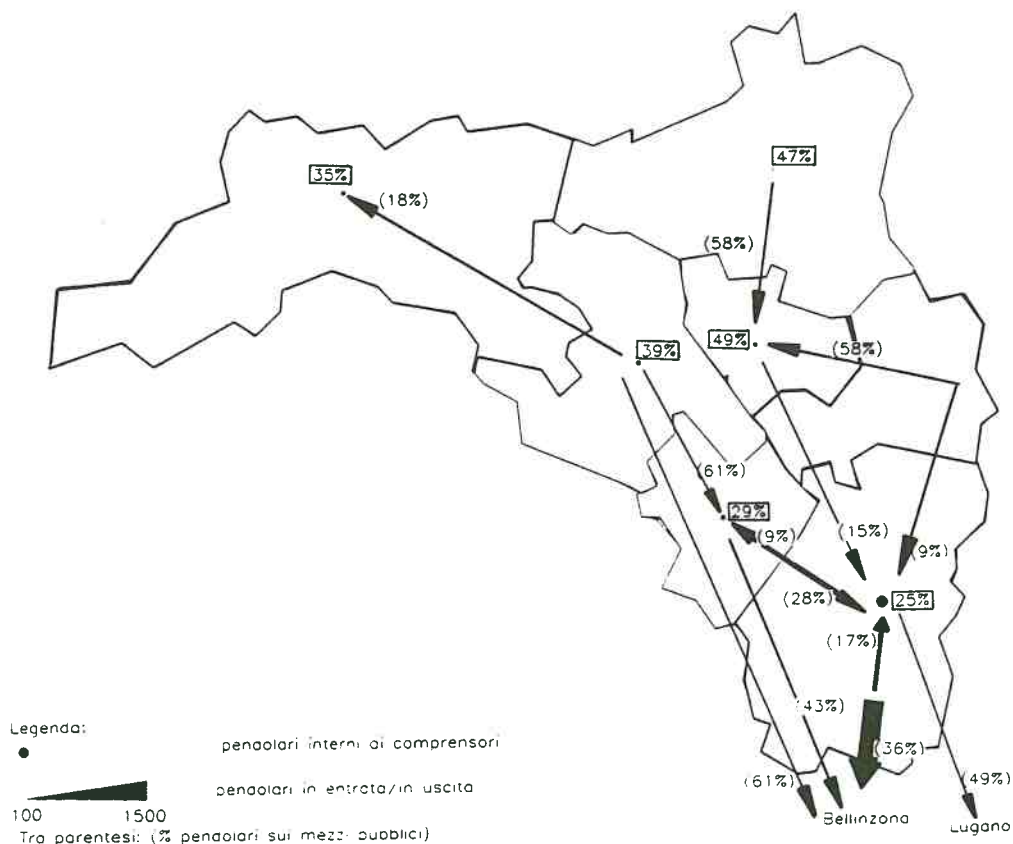
Da notare che oltre il 15 % dei pendolari attivi interni alla Bassa Leventina e alla Media Blenio si spostano a piedi o con un mezzo a due ruote. Sono invece assicurati

²⁰ Per media si intende la percentuale d'uso del mezzo pubblico di tutti i pendolari residenti in Ticino e nel Moesano, vale a dire il 27 %. Per gli attivi il 19 %.

quasi esclusivamente dal mezzo privato (auto) i movimenti di pendolari dalla Val di Blenio alla Riviera (ca. l'85 %).

Infine delle 857 persone che si muovono all'interno della Riviera 2/3 utilizzano l'auto e 1/4 i trasporti collettivi.

Figura 16 I principali movimenti di pendolari nelle Tre Valli nel 1990; percentuale di pendolari sui mezzi di trasporto collettivi (esclusi i pendolari interni ai comuni)



Fonte: Censimento federale della popolazione del 1990 - elaborazione USTAT

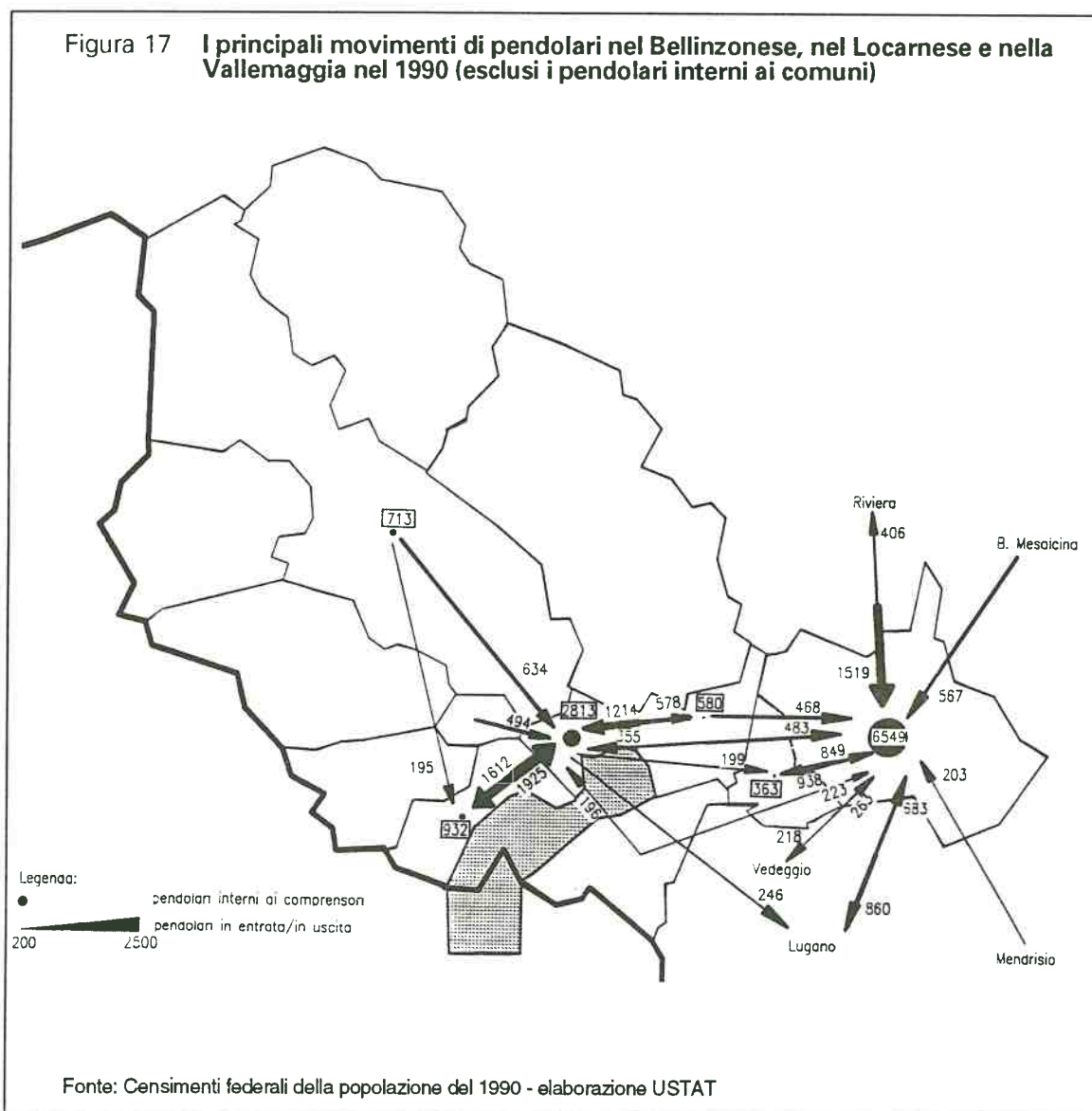
3.2. Il Bellinzonese, il Locarnese e la Vallemaggia

Il Bellinzonese è caratterizzato da un gran numero di pendolari in entrata mentre nel Locarnese e nella Vallemaggia si ha una forte quota di pendolari intraregionali. I pendolari che si spostano all'interno del Bellinzonese sono 8.699, quelli all'interno del Locarnese e della Vallemaggia 14.368. Di questi 6.912 rispettivamente 4.496 (il 79 % risp. il 31 %) si muovono all'interno del comprensorio in cui risiedono.

3.2.1. Origine e destinazione dei pendolari

Come illustrato dalla figura 17 il comprensorio che attira i maggiori flussi di pendolari è quello di Bellinzona (ca. 7.000 pendolari), seguito dal Verbano Centro (5.600 pendolari) e dal Verbano Cerniera Ovest (2.600 pendolari). Di particolare rilevanza i movimenti tra Verbano Centro e Verbano Cerniera Ovest (ca. 3.500 persone considerando le due direzioni), nonché quelli dalla Riviera verso Bellinzona (1.500 pendolari) e dalla Verzasca Piano verso il Verbano Centro (1.200 pendolari). Intense anche le relazioni tra Bellinzona e Piano di Magadino (1.800 pendolari nelle due direzioni) e tra Bellinzona e Lugano (1.500 pendolari nelle due direzioni).

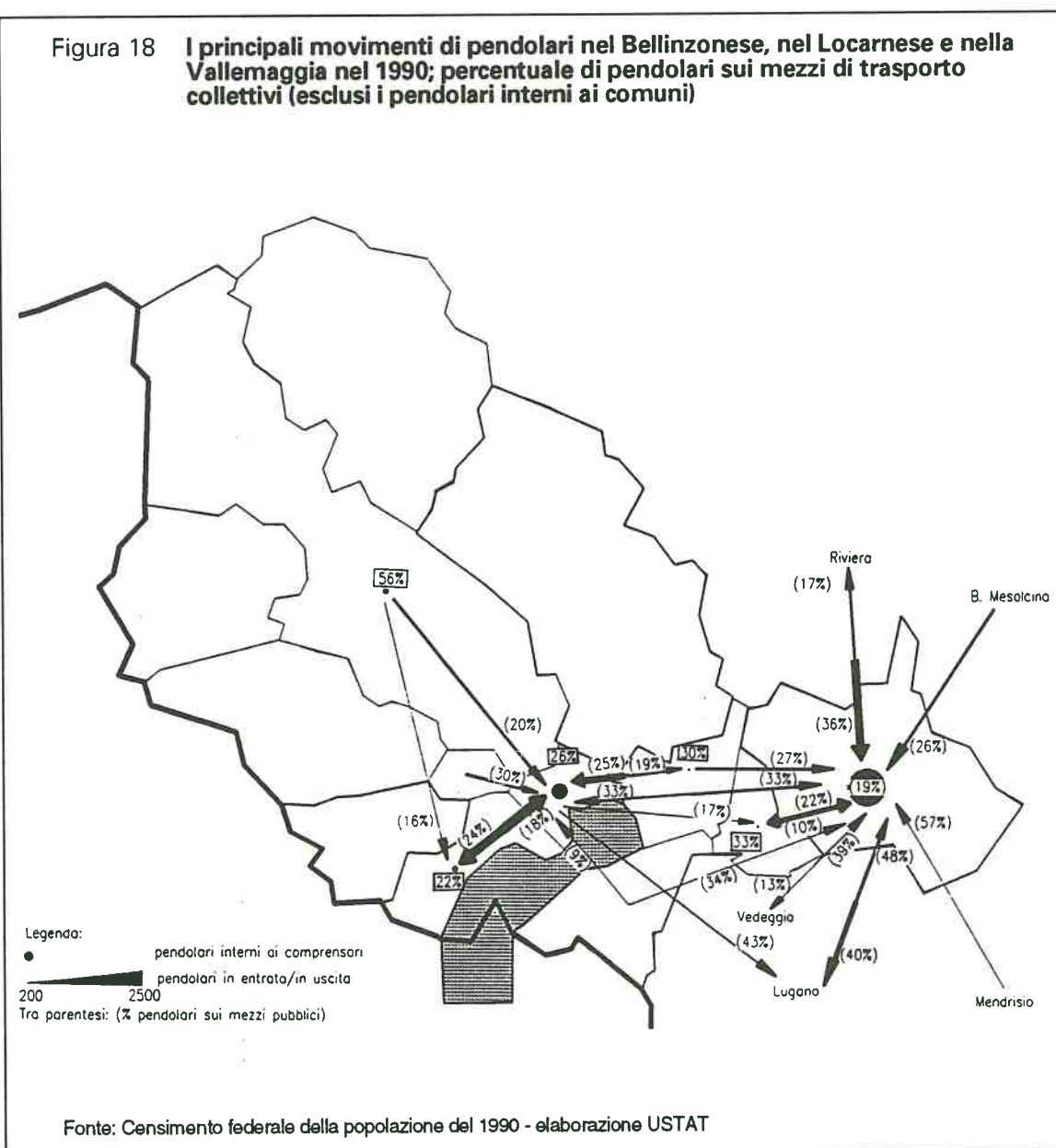
Se si considerano i pendolari frontalieri (vedi capitolo 2) naturalmente la parte di persone proveniente dall'esterno verso il Locarnese risulterebbe più importante rispetto agli spostamenti tra i comprensori.



3.2.2. I mezzi di trasporto utilizzati

La figura 18 mostra come gli spostamenti con destinazione Bellinzona siano caratterizzati da un uso dei trasporti collettivi pari o superiore alla media, eccetto quelli con origine nel Piano di Magadino dove l'accessibilità al trasporto pubblico non è incoraggiante. Delle relazioni con origine Bellinzona invece solo quelle con destinazione Lugano e Verbano Centro mostrano la stessa tendenza (negli altri casi prevale nettamente l'uso dell'automobile). In questo caso risulta evidente l'importanza dei treni diretti tra i tre centri cantonali nella scelta del mezzo di trasporto. Anche considerando unicamente i pendolari attivi questa differenza "geografica" nella scelta del mezzo di trasporto rimane sostanzialmente invariata.

Figura 18 I principali movimenti di pendolari nel Bellinzonese, nel Locarnese e nella Vallemaggia nel 1990; percentuale di pendolari sui mezzi di trasporto collettivi (esclusi i pendolari interni ai comuni)



All'interno del comprensorio di Bellinzona l'utilizzazione dei trasporti collettivi è limitata mentre incoraggiante è la quota di spostamenti effettuati con le due ruote: il 15 %.

Nel comprensorio Piano di Magadino ca. il 20 % dei pendolari si muove a piedi o con le due ruote e 1/3 con i trasporti collettivi. Considerando solo gli attivi la percentuale di utilizzo dei trasporti collettivi è del 2 % mentre quella delle due ruote e di coloro che vanno a piedi resta superiore al 20 %.

Nel Locarnese la quota del trasporto collettivo è superiore alla media²¹ solo per i flussi con destinazione Verbano Centro e origine Bellinzona o Terre di Pedemonte, per la relazione Verbano Centro -> Lugano (linee ferroviarie FFS e Fart) e per i movimenti all'interno dei comprensori Fondo Vallemaggia e Verzasca Piano (vedi figura 18). L'utilizzazione dell'auto per i collegamenti dal Fondo Vallemaggia verso il Verbano Centro e il Verbano Cerniera Ovest raggiunge addirittura l'82, rispettivamente il 92 %.

Considerando solo i pendolari attivi la percentuale di utilizzazione dei trasporti collettivi è al di sotto della media per gli spostamenti dalle Terre di Pedemonte al Verbano Centro (auto 82 %, trasporti collettivi 15 %) mentre è superiore alla media per le relazioni dalla Verzasca Piano al Verbano Centro e per gli spostamenti dal Verbano Centro al Verbano Cerniera Ovest. Considerando solo i pendolari attivi, l'uso dei trasporti collettivi risulta intorno al 10 % anche all'interno della Verzasca Piano e del Fondo Vallemaggia.

Gli spostamenti effettuati con le due ruote o a piedi assumono particolare rilevanza per le relazioni all'interno del Verbano Centro e del Verbano Cerniera Ovest (23 % risp. 21 %) nonché per le relazioni tra Verbano Centro e Verbano Cerniera Ovest (15 % - 19 %) e per i movimenti interni alla Verzasca Piano (ca. il 15 %).

L'insieme di queste variazioni di ripartizione modale dei pendolari attivi e studenti rispecchia in pratica la struttura del sistema dei trasporti esistente.

Le relazioni con un'offerta di trasporto pubblico attrattiva hanno tendenzialmente una migliore percentuale di spostamenti con questo mezzo, mentre condizioni geografiche e morfologiche interessanti portano ad un maggior numero di spostamenti con mezzi a 2 ruote ed a piedi.

²¹ Ricordiamo che in media utilizzano i trasporti collettivi il 27 % dei pendolari attivi e in formazione e il 19 % degli attivi.

3.3. Il Luganese e il Mendrisiotto

Escludendo i frontalieri il Luganese è una regione in cui predominano gli spostamenti intraregionali, mentre il Mendrisiotto è caratterizzato da una forte quota di pendolari in uscita.

I pendolari interni al Luganese sono 40.222, di cui un totale di 21.216 (il 53 %) rimangono all'interno del proprio comprensorio. Dei 12.157 pendolari interni alla regione Mendrisiotto, 6.510 (il 54 %) rimangono pure nel comprensorio di origine.

3.3.1 Origine e destinazione dei pendolari

La figura 19 riporta i maggiori spostamenti di pendolari concernenti i comprensori del Sottoceneri. Come ben si vede è il comprensorio di Lugano la zona verso la quale confluiscono i maggiori flussi di pendolari: in totale ca. 16.700 persone. Quasi 3.700 giungono dal Ceresio Centrale, 2.500 dalla Capriasca, 2.200 dal Basso Malcantone, 2.100 da Mendrisio e 2.000 dal Vedeggio. Molto elevato anche il numero di pendolari interni: ca. 16.300, un numero di poco inferiore ai pendolari entranti.

Sono inoltre numerose le persone che si muovono tra Mendrisio e Chiasso (ca. 4.300 persone sommando le due direzioni), nonché quelle che da Lugano vanno verso il Ceresio Centrale (1.500 pendolari), il Vedeggio (1.300 pendolari) e il Basso Malcantone (1.200 pendolari).

3.3.2. I mezzi di trasporto utilizzati

Come già visto per il comprensorio di Bellinzona, **anche per il comprensorio di Lugano si osserva il fenomeno di un'utilizzazione dei trasporti collettivi pari o superiore alla media per i flussi di pendolari in entrata ma non per quelli in uscita** (vedi figura 20) dove invece, se si eccettuano i pendolari che si recano nel comprensorio di Bellinzona o in Italia, predomina l'uso dell'automobile. Questa differenza persiste anche se si considerano solo i pendolari attivi.

Come si nota dalla figura 20 per gli spostamenti all'interno dei comprensori del Luganese una forte percentuale di persone utilizza il trasporto collettivo (24 % e 30 %). Questo risultato è dovuto in gran parte all'alto numero di pendolari in formazione. Lo stesso vale per le relazioni con l'Italia (fatta eccezione per quelle con origine nel comprensorio di Chiasso).

L'automobile svolge un ruolo decisamente dominante per gli spostamenti tangenziali²² al comprensorio di Lugano e per i movimenti nel Mendrisiotto.

Gli spostamenti a piedi o con le due ruote assumono un certo rilievo all'interno della Capriasca (30 % degli spostamenti, 26 % considerando solo gli attivi), del Vedeggio (24 % risp. 14 %), di Lugano (20 % risp. 18 %) e di Chiasso (20 % risp. 19 %).

²² Per spostamenti tangenziali al centro si intendono movimenti senza né origine né destinazione nel centro (sia esso un comprensorio o un comune).

Figura 19 I principali movimenti di pendolari nel Sottoceneri nel 1990 (esclusi i pendolari interni ai comuni)

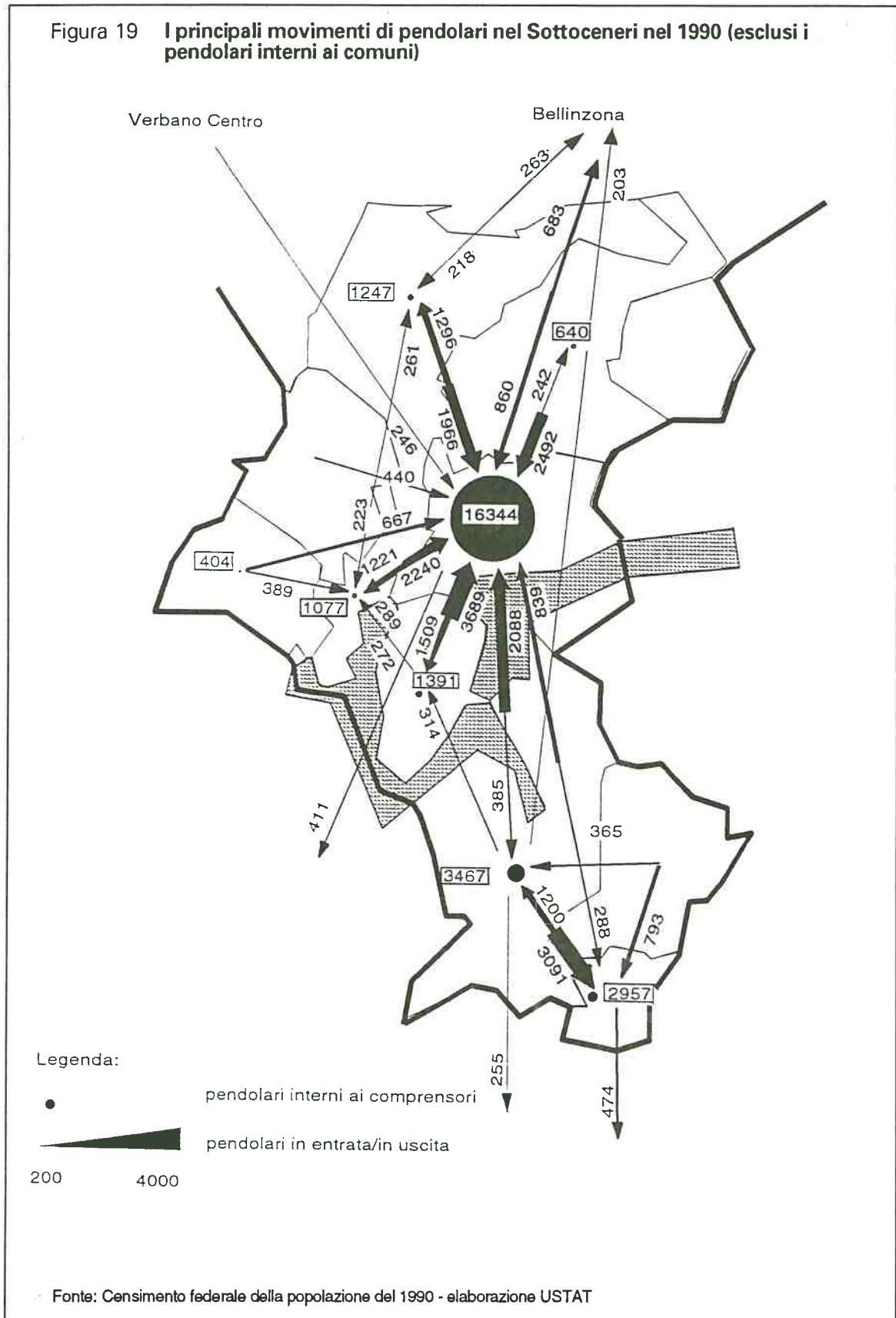
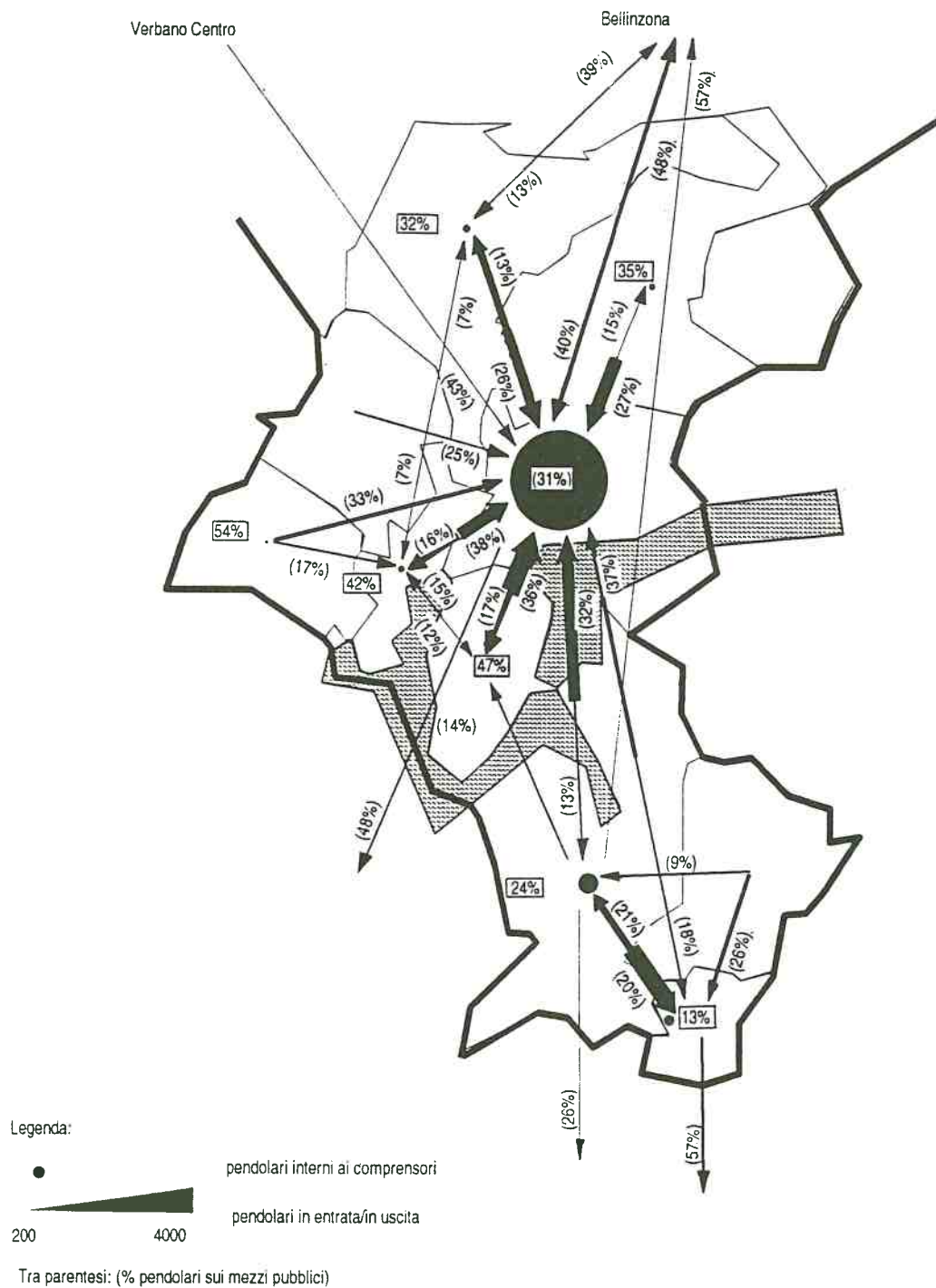


Figura 20 **I principali movimenti di pendolari nel Sottoceneri nel 1990; percentuale di pendolari sui mezzi di trasporto collettivi (esclusi i pendolari interni ai comuni)**



Fonte: Censimento federale della popolazione del 1990- elaborazione USTAT

4. I movimenti pendolari all'interno delle zone urbane



4.1 L'agglomerato di Bellinzona	55
4.1.1 Origine e destinazione dei pendolari	55
4.1.2 I mezzi di trasporto utilizzati	56
4.2 L'agglomerato di Locarno	60
4.2.1 Origine e destinazione dei pendolari	60
4.2.2 I mezzi di trasporto utilizzati	62
4.3 L'agglomerato di Lugano	64
4.3.1 Origine e destinazione dei pendolari	64
4.3.2 I mezzi di trasporto utilizzati	66
4.4 L'agglomerato di Chiasso-Mendrisio	68
4.4.1 Origine e destinazione dei pendolari	68
4.4.2 I mezzi di trasporto utilizzati	70

4. I movimenti pendolari all'interno delle zone urbane

Dopo aver analizzato gli spostamenti pendolari a livello di regione (capitolo 2) e di comprensorio (capitolo 3) possiamo ora ad osservare più da vicino gli spostamenti all'interno dei nove comprensori maggiormente urbanizzati del Ticino, vale a dire:

- 1- Bellinzona e Piano di Magadino
- 2- Verbano Centro, Verbano Cerniera Ovest e Verzasca Piano
- 3- Ceresio Centrale e Lugano
- 4- Chiasso e Mendrisio.

Per semplicità, ma impropriamente, ci riferiremo in seguito a queste quattro regioni utilizzando il termine di agglomerato. Esse comunque non corrispondono agli agglomerati come definiti dall'Ufficio federale di statistica.

Oltre il 60 % dei pendolari residenti in Ticino, vale a dire ca. 93.000 pendolari, (inclusi quelli interni ai comuni) si spostano all'interno di queste quattro regioni, in particolare:

- 20.395 nell'agglomerato di Bellinzona
- 20.154 nell'agglomerato di Locarno
- 39.439 nell'agglomerato di Lugano
- 24.412 nell'agglomerato di Chiasso-Mendrisio.

I pendolari intercomunali che si muovono all'interno delle zone urbane sono 52.301, circa la metà dei pendolari intercomunali residenti in Ticino. Di questi 44.557 (85 %) sono persone attive e 7.744 studenti (15 %).

4.1 L'agglomerato di Bellinzona

4.1.1 Origine e destinazione dei pendolari

Nell'agglomerato di Bellinzona (comprensori di Bellinzona e Piano di Magadino) si spostano **poco più di 20.000 persone**, di cui la metà circa all'interno del proprio comune. I pendolari in transito, inclusi i frontalieri, sono ca. 2.000 (vedi tabella 13).

Come indicato dalla figura 21 è **Bellinzona il polo verso cui si dirigono i flussi principali (in totale 6.100 pendolari)**, mentre più modeste appaiono le relazioni verso Giubiasco (1.600 pendolari) e la zona Cadenazzo-Contone-St.Antonino (1.100 pendolari)²³.

²³ Nell'Allegato statistico abbiamo inserito una tabella - la 20 - che permette di seguire i principali flussi pendolari di tutti i comuni del Cantone. Grazie a essa è quindi possibile ricostruire gli spostamenti che avvengono nei quattro "agglomerati" di cui si occupa questo capitolo.

Tabella 13 **Gli spostamenti di pendolari che toccano l'agglomerato bellinzonese nel 1990**

	In totale	% di studenti
pendolari intercomunali	8.699	12,4 %
pendolari interni ai comuni	9.654	35,9 %
pendolari in transito (inclusi i frontalieri)	2.042	12,3 %
pendolari totali	20.395	23,5 %

Fonte: Censimento federale della popolazione 1990 e registro centrale degli stranieri/RCS - elaborazione USTAT

Particolarmente forte è il flusso di persone tra Bellinzona e Giubiasco (quasi 2.000 pendolari nelle due direzioni) e tra Bellinzona e Arbedo-Castione (ca. 1.000 persone nelle due direzioni). Di minore intensità gli altri movimenti così come gli spostamenti tangenziali al centro (Bellinzona).

Come si vede dalla figura 21 vi sono forti flussi di pendolari che arrivano nell'agglomerato di Bellinzona dal resto del Cantone o dall'Italia.

Gran parte di questi pendolari sono diretti a Bellinzona stessa o nell'agglomerato di Bellinzona (vedi tabelle comune per comune nell'Allegato 2).

Il 10 % dei movimenti pendolari che interessano l'agglomerato di Bellinzona sono originati da persone in transito. Ca. il 60 % di questi spostamenti avviene tra il Sottoceneri e la regione Locamese e Vallemaggia (nelle due direzioni).

4.1.2 I mezzi di trasporto utilizzati

Nell'agglomerato di Bellinzona i pendolari interni ai comuni si spostano principalmente a piedi o in automobile mentre i pendolari intercomunali usano di preferenza l'auto (vedi tabella 14). I trasporti collettivi vengono utilizzati dal 19 % dei pendolari intercomunali e dal 10 % di quelli interni ai comuni. Molto pochi i pendolari intercomunali che si muovono a piedi: solo il 2 % (distanze troppo elevate).

Tabella 14 **I mezzi di trasporto utilizzati dai pendolari nell'agglomerato di Bellinzona nel 1990**

	Pendolari intercomunali	Pendolari interni ai comuni
Totale pendolari [18.363]	8.699	9.654
% che usa i trasporti collettivi	18,9 %	10,2 %
% che usa l'automobile	65,7 %	32,1 %
% che usa un mezzo a 2 ruote	12,9 %	22,9 %
% che va a piedi	2,2 %	33,3 %

Fonte: Censimento federale della popolazione 1990 - elaborazione USTAT

L'uso dei trasporti collettivi tra i pendolari con destinazione Bellinzona assume una certa rilevanza solo per coloro che risiedono a Lumino, Arbedo-Castione o nella zona Cadenazzo-St. Antonino-Contone (ca. il 25 % utilizza i trasporti collettivi, considerando solo i pendolari attivi la percentuale scende al 22 %).

Per i flussi in partenza da Bellinzona la percentuale di utilizzazione dei mezzi collettivi si situa tra il 10 % e il 15 %. I trasporti collettivi svolgono inoltre un ruolo molto importante per

quei flussi tangenziali con forti percentuali di studenti (es. Sementina-Giubiasco)²⁴.

Tra il 20 % e il 25 % dei pendolari che si spostano tra Bellinzona e Giubiasco (nelle due direzioni), da Monte Carasso a Bellinzona e da Camorino a Giubiasco vanno a piedi o utilizzano un mezzo di trasporto a due ruote.

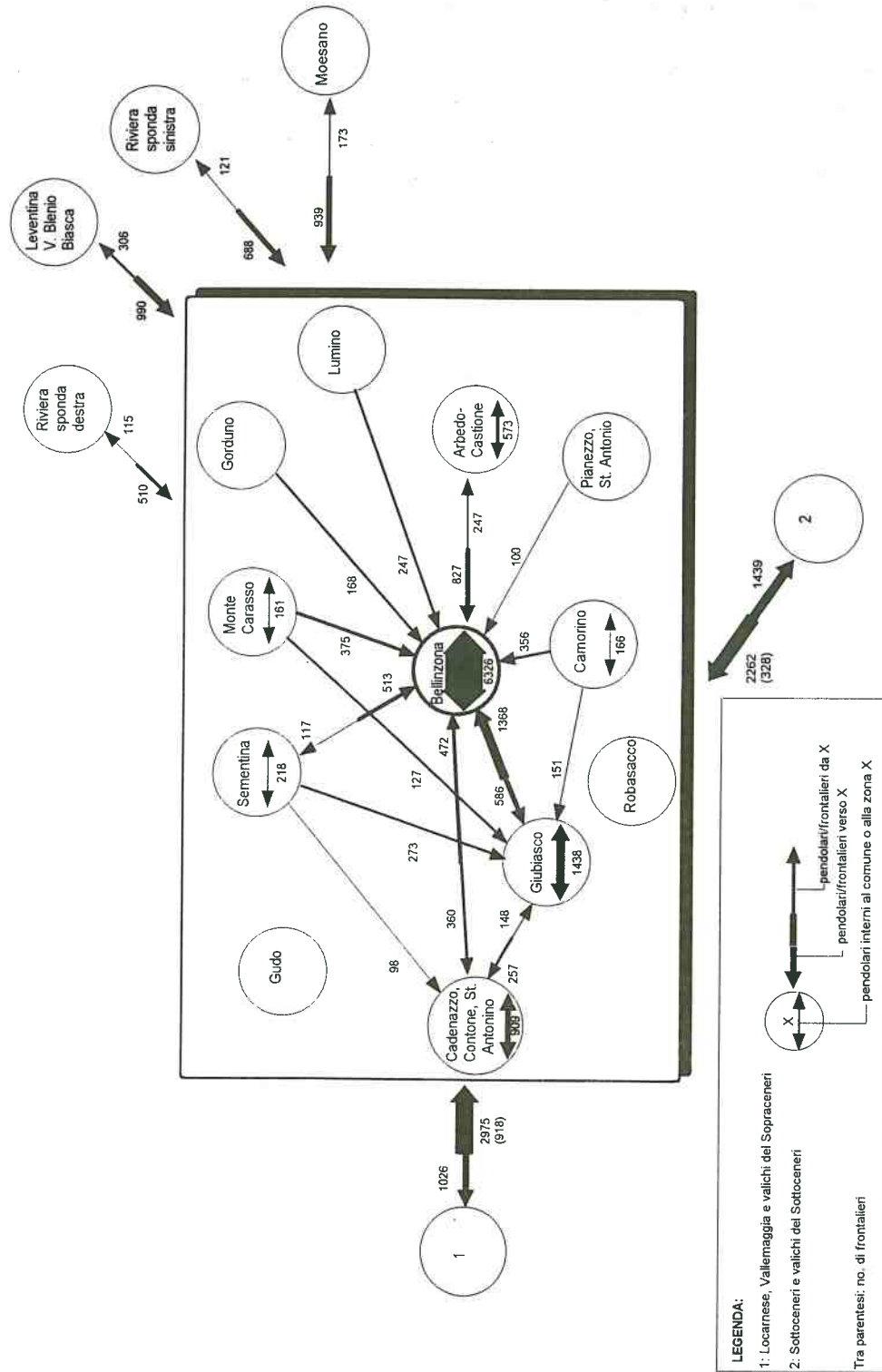
Oltre il 65 % dei pendolari che giungono a Bellinzona utilizzano l'automobile (eccezione: quelli con origine Giubiasco o Arbedo-Castione). Considerando solo gli attivi questa percentuale raggiunge il 70 %. L'automobile è inoltre il principale mezzo di trasporto per tutti gli spostamenti verso la zona Cadenazzo-St. Antonino-Contone (oltre il 78 %) e per i collegamenti da Bellinzona verso Arbedo-Castione (75 %) e Sementina (70 %).

I numerosi pendolari che si muovono all'interno del comune di Bellinzona fanno un uso limitato dei mezzi di trasporto collettivo (vedi figura 22); buona parte preferisce spostarsi in automobile (35 %), mentre è interessante osservare che ben il 53 % dei pendolari si sposta a piedi (27 %)²⁵ o con un mezzo a 2 ruote (26 %).

²⁴ Per i dati di dettaglio sui mezzi di trasporto utilizzati per le varie origini / destinazioni nella zona urbana di Bellinzona, così come nelle altre aree urbane del Cantone, vedi la tabella 20 dell'Allegato statistico.

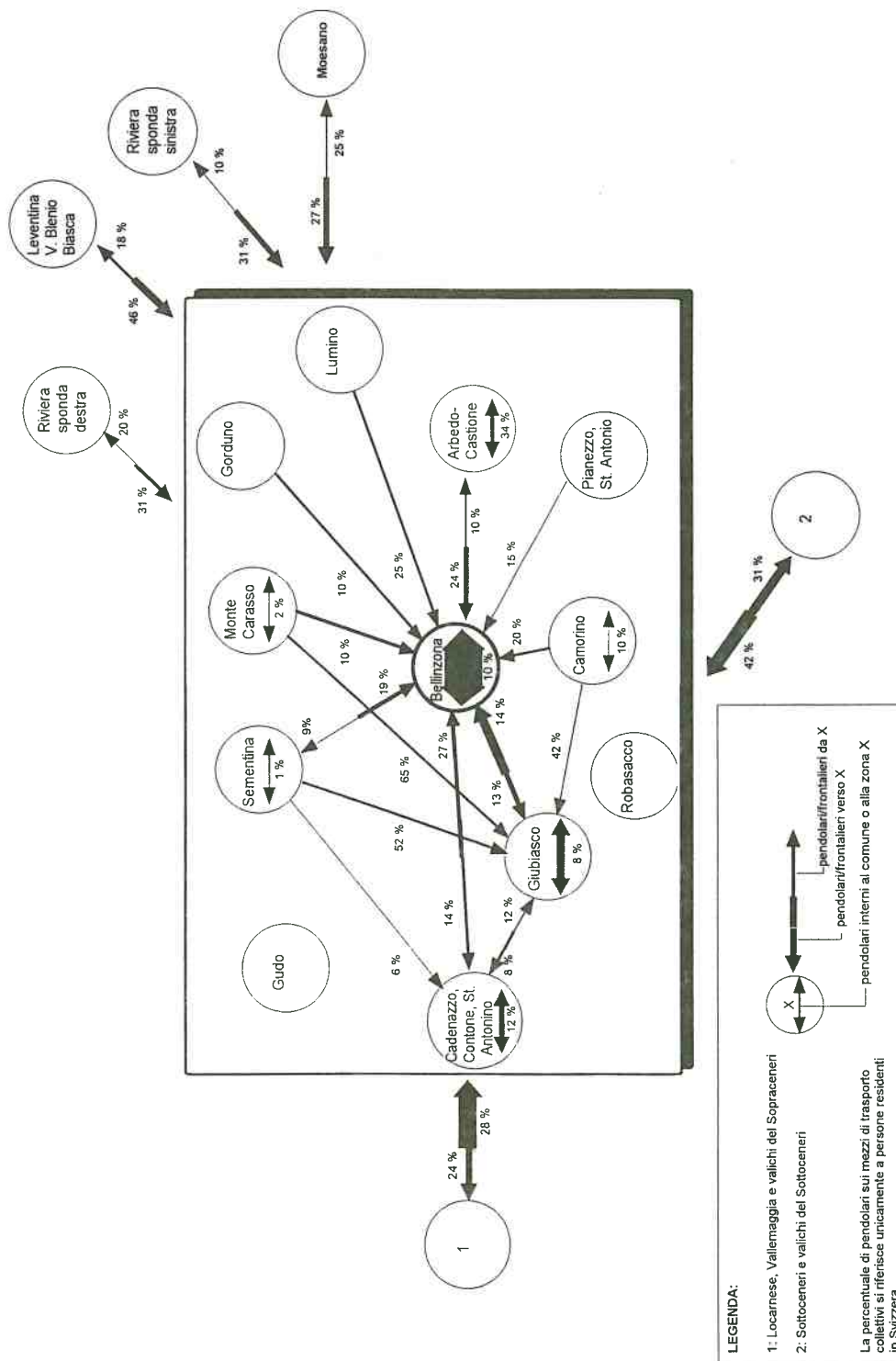
²⁵ In media in Ticino il 41 % dei pendolari interni ai comuni si spostano a piedi.

Figura 21 I principali flussi di pendolari nell'agglomerato di Bellinzona nel 1990



Fonte: Censimento federale della popolazione del 1990 e registro centrale degli stranieri/RCS - elaborazione USTAT

Figura 22 I principali flussi di pendolari nell'agglomerato di Bellinzona nel 1990; percentuale di persone sui trasporti collettivi



Fonte: Censimento federale della popolazione del 1990 e registro centrale degli stranieri/RCS - elaborazione USTAT

4.2 L'agglomerato di Locarno

4.2.1 Origine e destinazione dei pendolari

Per agglomerato di Locarno intendiamo tutta la fascia di comuni da Cugnasco a Brissago, vale a dire i comprensori Verbano Cerniera Ovest, Verbano Centro e Verzasca Piano. All'interno di questa zona si muovono **circa 20.000 persone**, di cui la metà all'interno del proprio comune. I pendolari in transito, inclusi i frontalieri, sono poco meno di 500 (vedi tabella 15).

Tabella 15 **Gli spostamenti di pendolari che toccano l'agglomerato locarnese nel 1990**

	In totale	% di studenti
pendolari intercomunali	9.954	13,4 %
pendolari interni ai comuni	9.752	29,3 %
pendolari in transito (inclusi i frontalieri)	448	4,2 %
pendolari totali	20.154	20,9 %

Fonte: Censimento federale della popolazione 1990 e registro centrale degli stranieri/RCS - elaborazione USTAT

Come illustrato dalla figura 23 è **Locarno il comune verso cui confluiscono i maggiori flussi di pendolari dai comuni della zona (in totale 5.100 pendolari)**, nettamente inferiore invece il numero di persone che si reca a Losone (1.500 pendolari), Ascona (1.400 pendolari) o Muralto (1.000 pendolari).

Risultano particolarmente intensi i flussi Locarno-Losone (ca. 1.500 persone considerando le due direzioni), Locarno-Minusio (ca. 1.200 pendolari nelle due direzioni), Locarno-Ascona (ca. 1.000 persone nelle due direzioni) e Locarno-Tenero/Gordola (ca. 800 persone nelle due direzioni).

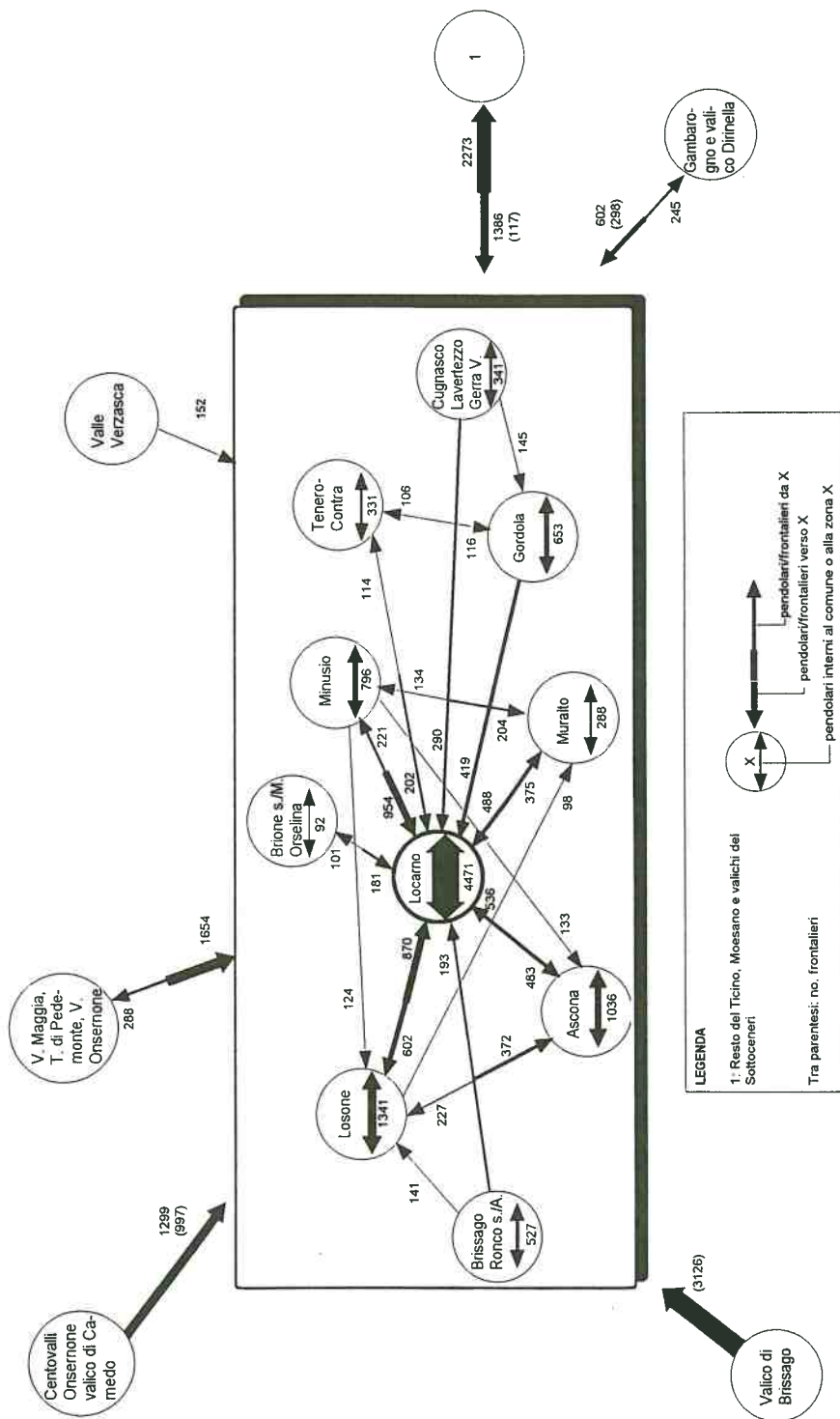
I movimenti tangenziali al centro (Locarno) risultano relativamente modesti così come le relazioni tra i comuni del Verbano Cerniera Ovest e quelli della Verzasca Piano.

Nella figura 23 si notano anche importanti flussi di pendolari che arrivano dall'esterno. Con l'eccezione dei frontalieri in entrata a Brissago, la metà dei quali si ferma nel comprensorio Verbano Cerniera Ovest, la maggior parte di queste persone si dirige verso il Verbano Centro.

Ca. l'80 % dei pendolari che dall'agglomerazione di Locarno va verso il resto del Ticino e il Moesano proviene dal Verbano Centro o dalla Verzasca Piano.

Come visto i pendolari in transito attraverso la regione sono relativamente pochi. Oltre l'80 % di questi provengono dalle Valli del Locarnese o dai valichi di Camedo e Madonna di Ponte e si dirigono verso il resto del Ticino e il Moesano.

Figura 23 I principali flussi di pendolari nell'agglomerato di Locarno nel 1990



Fonte: Censimento federale della popolazione del 1990 e registro centrale degli stranieri/RCS - elaborazione USTAT

4.2.2 I mezzi di trasporto utilizzati

Anche nell'agglomerato di Locarno i pendolari interni ai comuni si spostano principalmente a piedi mentre gli altri usano di preferenza l'automobile (vedi tabella 16). I trasporti collettivi vengono utilizzati dal 23 % dei pendolari intercomunali e dal 7 % di quelli interni ai comuni.

Tabella 16 I mezzi di trasporto utilizzati dai pendolari nell'agglomerato di Locarno nel 1990

	Pendolari intercomunali	Pendolari interni ai comuni
Totale pendolari [19.706]	9.954	9.752
% che usa i trasporti collettivi	23,1 %	6,8 %
% che usa l'automobile	58,7 %	33,6 %
% che usa un mezzo a 2 ruote	11,3 %	18,4 %
% che va a piedi	6,0 %	40,1 %

Fonte: Censimento federale della popolazione 1990. - elaborazione USTAT

L'uso del trasporto collettivo tra i pendolari che arrivano a Locarno da est (zona Minusio - Cugnasco) si situa tra il 21 % e il 34 % mentre per coloro in arrivo da ovest (Ascona - Ronco s.A. - Brissago, Losone) e dalla Collina (Brione s.Minusio e Orselina) tra il 13 % e il 23 % (vedi figura 24). Anche considerando unicamente i pendolari attivi queste cifre variano solo leggermente (eccezion fatta per il flusso con origine nella zona Cugnasco-Lavertezzo-Gerra Piano).

A causa della vicinanza, una forte quota dei pendolari che da Muralto va a Locarno si sposta a piedi (il 31 %) o con mezzi a due ruote (l'11 %).

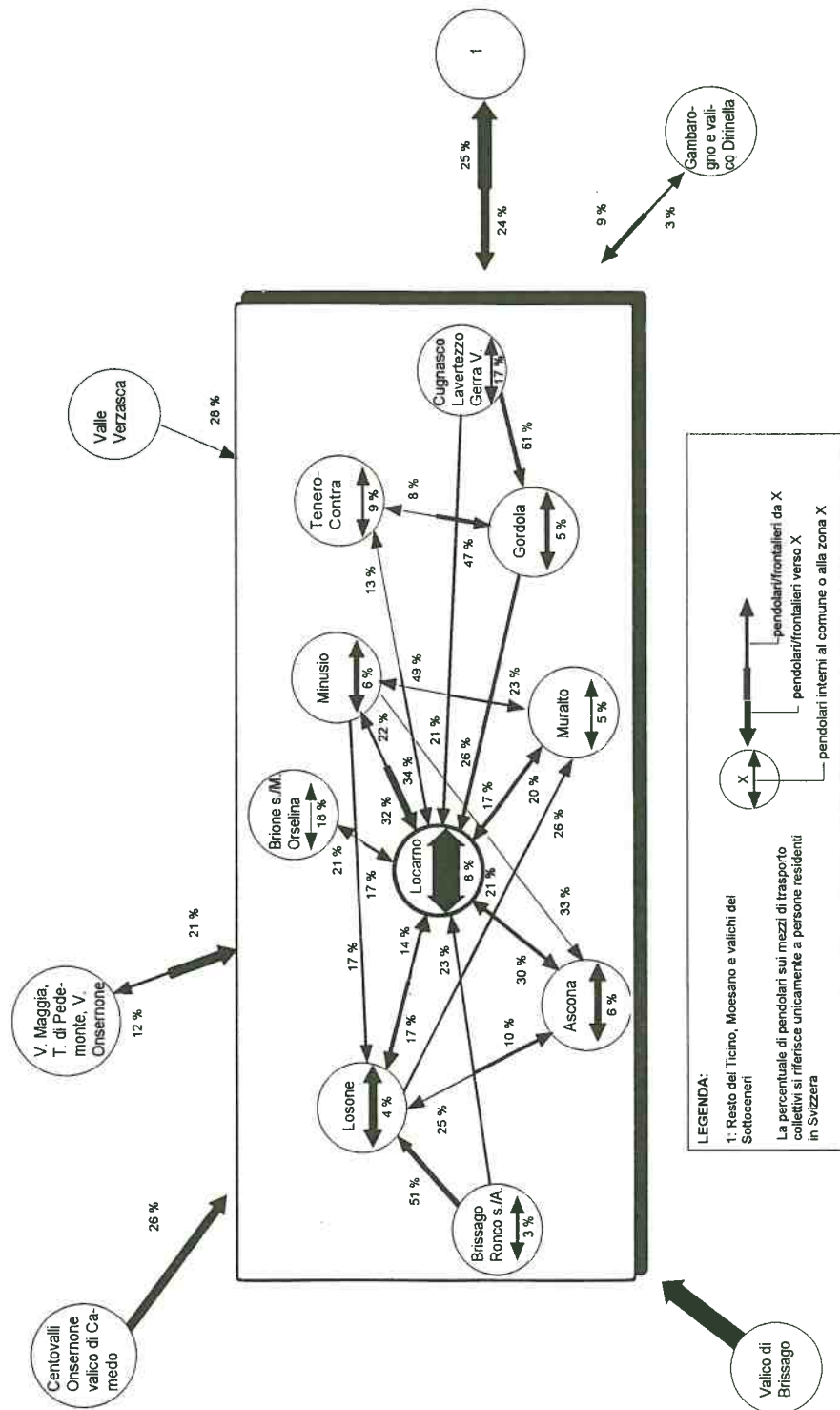
Oltre il 65 % dei pendolari che giungono a Locarno dalla Collina, da Brissago - Ronco s.A., dalla Verzasca Piano (escludendo Tenero-Contra) e da Losone utilizzano quale mezzo di trasporto l'automobile (oltre il 71 % considerando solo gli attivi).

I pendolari in uscita da Locarno usano molto i trasporti collettivi se si recano ad Ascona o a Gordola (30 % - 41 %; considerando solo le persone attive: 23 % risp. 28 %) mentre prediligono nettamente l'auto per raggiungere Tenero (71 %). Circa 1/4 dei pendolari che da Locarno vanno verso Ascona o Losone e il 42 % di quelli che si recano a Muralto si spostano a piedi o con un mezzo a due ruote.

Come si vede dalla figura 24 le principali relazioni senza origine o destinazione Locarno sono spesso caratterizzate da un'elevata percentuale di spostamenti effettuati con i trasporti collettivi. Escludendo i pendolari che si muovono da Minusio verso Ascona o Muralto e quelli che da Losone vanno verso Muralto questo risultato è dovuto all'elevata quota di studenti. L'automobile gioca un ruolo molto importante per gli spostamenti da Minusio a Losone (71 %) e per quelli da Gordola verso Tenero (67 %). Il 25 % - 35 % dei pendolari che si spostano tra Losone e Ascona così come il 23 % di quelli che vanno da Gordola a Tenero si muovono a piedi o con un mezzo a due ruote.

Dei pendolari che si spostano all'interno del comune di Locarno solo l'8 % utilizza un mezzo di trasporto collettivo (vedi figura 12); la maggioranza va a piedi (40 %). Solo il 30 % degli spostamenti vengono effettuati in automobile.

Figura 24 I principali flussi di pendolari nell'agglomerato di Locarno nel 1990; percentuale di persone sui trasporti collettivi



Fonte: Censimento federale della popolazione del 1990 e registro centrale degli stranieri/RCS - elaborazione USTAT

4.3 L'agglomerato di Lugano

4.3.1 Origine e destinazione dei pendolari

Nell'agglomerato di Lugano, inteso qui come l'insieme dei comuni formanti i comprensori di Lugano e del Ceresio Centrale, si spostano **più di 39.000 pendolari**, di cui 13.500 all'interno del proprio comune. I pendolari in transito, inclusi i frontalieri, sono circa 3.000 (vedi tabella 17).

Tabella 17 **Gli spostamenti di pendolari che toccano l'agglomerato luganese nel 1990**

	In totale	% di studenti
pendolari intercomunali	22.933	16,4 %
pendolari interni ai comuni	13.551	30,9 %
pendolari in transito (inclusi i frontalieri)	2.955	6,8 %
pendolari totali	39.439	20,7 %

Fonte: Censimento federale della popolazione 1990 e registro centrale degli stranieri/RCS - elaborazione USTAT

Come risulta chiaramente dalla figura 25 **i flussi principali dei comuni della zona hanno per destinazione il comune di Lugano verso cui confluiscono ca. 12.000 pendolari**. nettamente inferiore il numero di persone diretto verso le altre zone (non superano mai le 2.000 unità).

Gli scambi principali avvengono tra Lugano e Pregassona-Viganello (ca. 4.000 persone nelle due direzioni), tra Lugano e la zona 2²⁶ (ca. 2.800 persone nelle due direzioni), tra Lugano e la zona 3²⁷ (ca. 2.300 persone nelle due direzioni), tra Lugano e Pambio N.-Paradiso-Pazzallo (ca. 1.500 persone nelle due direzioni) e tra Lugano e Canobbio-Comano-Cureglia (ca. 1.500 persone nelle due direzioni). Numerosi, anche se di proporzioni molto più modeste, gli spostamenti tangenti al centro.

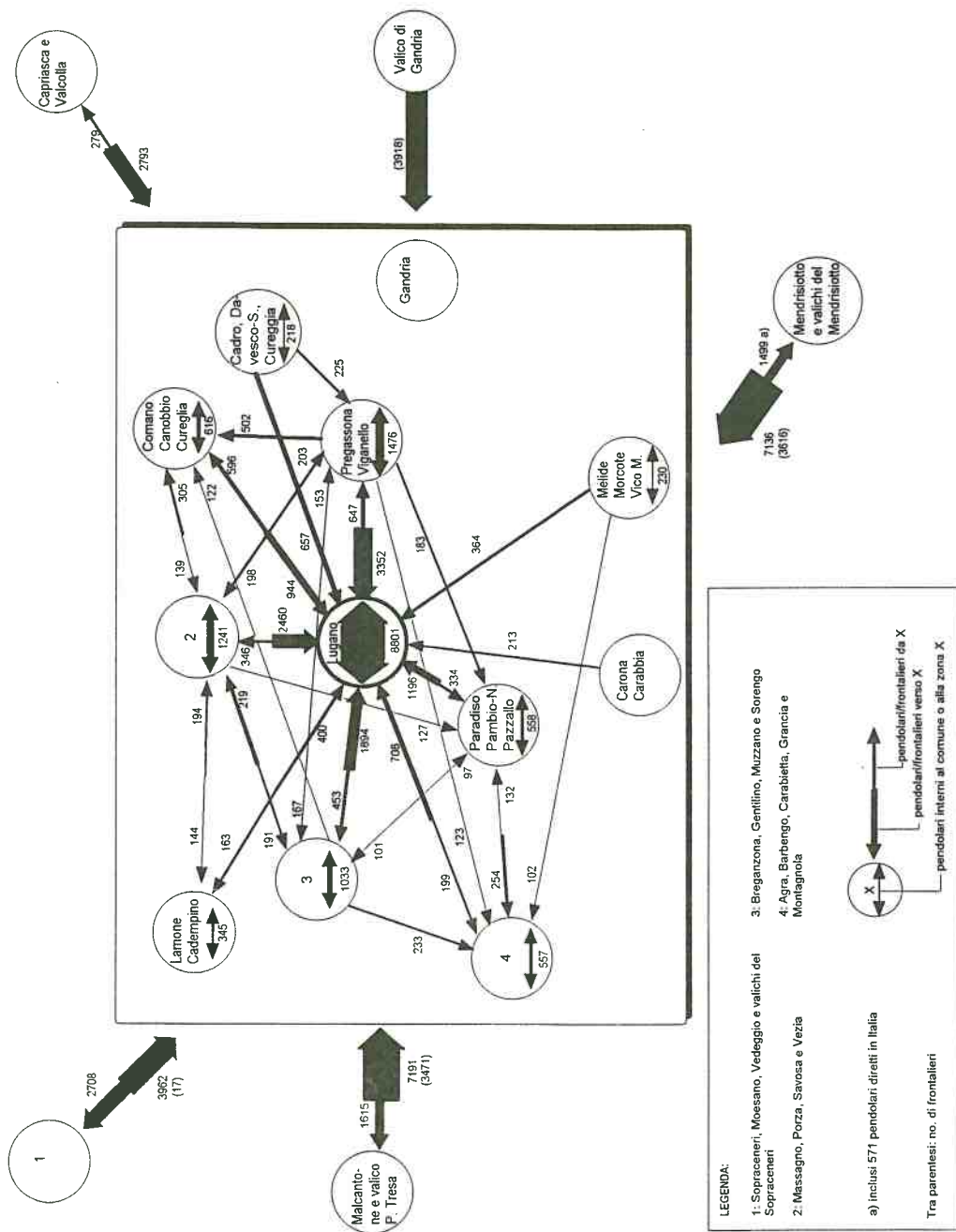
Molto elevato anche il numero di pendolari provenienti dall'esterno: ca. 25.000 (inclusi i frontalieri). L'87 % di queste persone si dirigono verso il comprensorio di Lugano.

Il 65 % dei pendolari o frontalieri in transito proviene dal valico di Gandria o dal Mendrisiotto (inclusi i valichi) e si dirige verso il Vedeggio e il Sopraceneri o verso il Malcantone.

26 Vale a dire: Massagno, Porza, Savosa e Vezia. Vedi figura 25.

27 Vale a dire: Breganzona, Gentilino, Muzzano e Sorengo. Vedi figura 25.

Figura 25 I principali flussi di pendolari nell'agglomerato di Lugano nel 1990



Fonte: Censimento federale della popolazione del 1990 e registro centrale degli stranieri/RCS - elaborazione USTAT

4.3.2 I mezzi di trasporto utilizzati

Nell'agglomerato luganese quasi la metà dei pendolari interni ai comuni si muove a piedi mentre i pendolari intercomunali prediligono l'automobile (vedi tabella 18). I trasporti collettivi vengono utilizzati dal 32 % dei pendolari intercomunali e dal 19 % di quelli interni ai comuni. Poco impiegati invece i mezzi a due ruote.

Tabella 18 I mezzi di trasporto utilizzati dai pendolari nell'agglomerato di Lugano nel 1990

	Pendolari intercomunali	Pendolari interni ai comuni
Totale pendolari [36.484]	22.933	13.551
% che usa i trasporti collettivi	32,1 %	19,2 %
% che usa l'automobile	50,5 %	23,8 %
% che usa un mezzo a 2 ruote	8,6 %	7,2 %
% che va a piedi	8,2 %	48,2 %

Fonte: Censimento federale della popolazione 1990 - elaborazione USTAT

Come risulta dalla figura 26 tutti i flussi con destinazione Lugano sono caratterizzati da forti percentuali di utilizzazione dei mezzi collettivi (tra il 24 % e il 52 % risp. tra il 22 % e il 49 % considerando solo gli attivi). Per i quattro flussi principali la percentuale si situa tra il 36 % e il 52 % (solo attivi: 33 % - 49 %).

Tra i pendolari in partenza da Lugano la quota d'uso del trasporto collettivo si situa tra il 13 % e il 25 %; fa eccezione il flusso con destinazione Canobbio-Comano-Cureglia dove, grazie agli studenti, la percentuale sale al 47 %.

Gli spostamenti a piedi o con le due ruote assumono una certa rilevanza per i pendolari che da Lugano si recano verso le quattro zone limitrofe (tra il 26 % e il 33 % dei pendolari usano tali mezzi di trasporto) e per gli spostamenti con origine nella zona 2 e destinazione Lugano (22 %).

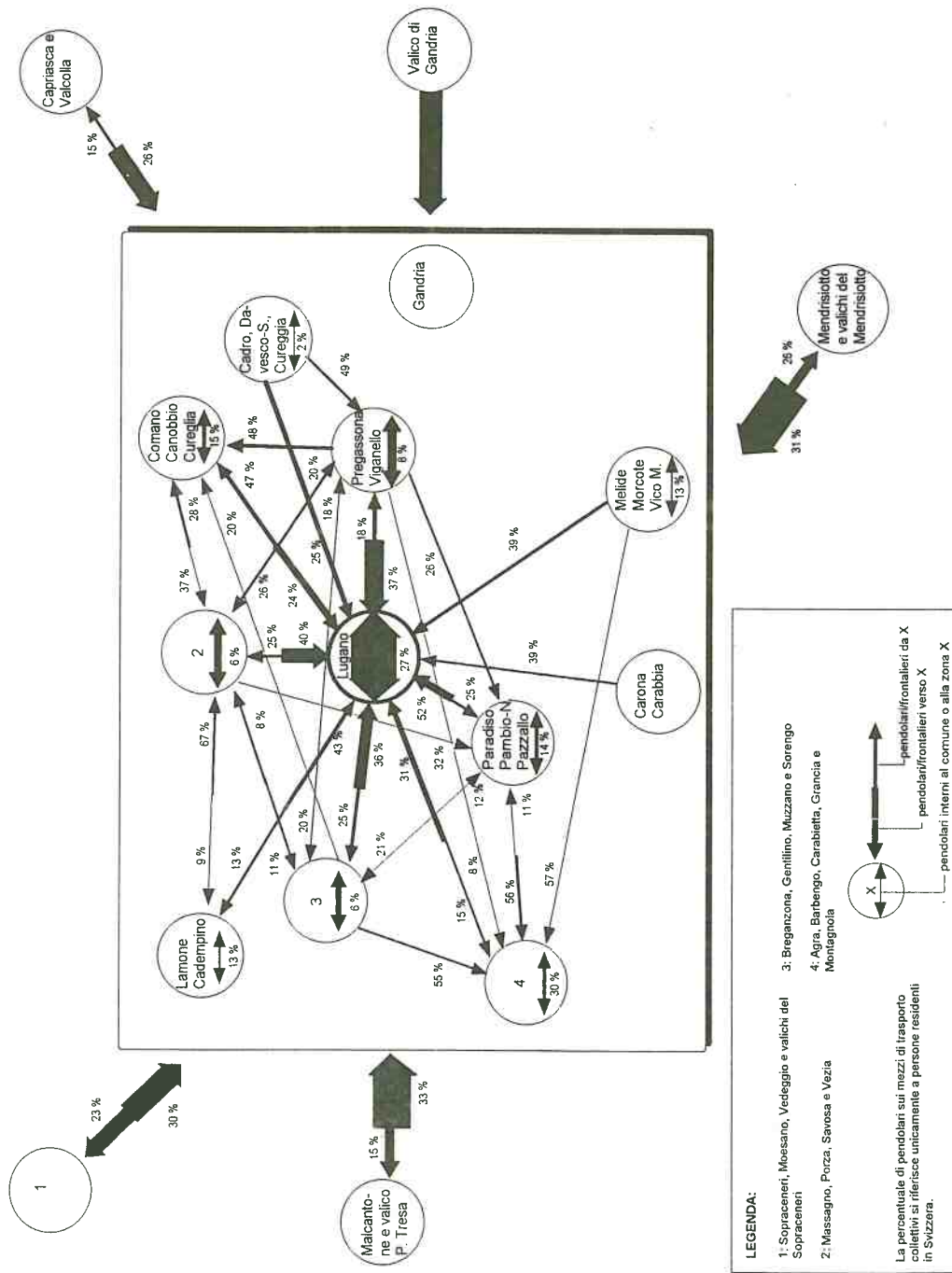
La percentuale di pendolari che utilizza l'automobile per raggiungere Lugano dai Comuni dell'agglomerato resta al di sotto del 65 % per tutte le origini. Considerando solo i pendolari attivi la quota dell'auto cresce, ma solo in alcuni casi supera il 65 %. I pendolari in uscita da Lugano preferiscono usare l'auto per recarsi verso la zona 4²⁸ o verso Lamone-Cadempino (ca. l'80 %) e, considerando solo gli attivi, verso Canobbio-Comano-Cureglia (il 70 %).

Per gli spostamenti tangenti al centro (Lugano) i trasporti collettivi assumono una certa rilevanza laddove la quota degli studenti è relativamente elevata. Fanno eccezione gli spostamenti da Pregassona-Viganello e dalla zona 2 verso Pambio N.-Paradiso-Pazzallo (26 % risp. 32 % dei pendolari attivi sui trasporti collettivi) e da Pregassona-Viganello verso la zona 2 (20 % dei pendolari attivi sui mezzi collettivi).

Il 29 % dei pendolari attivi che si sposta da Pregassona-Viganello verso Canobbio-Comano-Cureglia e il 33 % di coloro che dalla zona 4 vanno verso Pambio N.-Paradiso-Pazzallo si muovono a piedi o con un mezzo a due ruote.

²⁸ Vale a dire: Agra, Barbengo, Carabietta, Grancia e Montagnola. Vedi figura 25.

Figura 26 I principali flussi di pendolari nell'agglomerato di Lugano nel 1990; percentuale di persone sui trasporti collettivi



Fonte: Censimento federale della popolazione del 1990 e registro centrale degli stranieri/RCS - elaborazione USTAT

Su tutte le altre origini / destinazioni tangenti al centro l'automobile assicura come minimo il 65 % degli spostamenti dei pendolari attivi.

Il 27 % dei pendolari che si sposta all'interno del comune di Lugano utilizza i mezzi di trasporto collettivi (vedi figura 26). La maggioranza delle persone va comunque a piedi (41 %) mentre risulta piuttosto bassa la percentuale di pendolari che si muovono in auto (22 %) o con un mezzo di trasporto a due ruote (8 %).

4.4. L'agglomerato di Chiasso-Mendrisio

4.4.1. Origine e destinazione dei pendolari

All'interno della zona urbana del Mendrisiotto si muovono **poco più di 24.000 pendolari**, di cui 7.507 all'interno del proprio comune. Di questi il numero di pendolari in transito è molto elevato, oltre 6.000 unità, ed eguaglia quasi quello dei pendolari interni ai comuni.

Tabella 19 **Gli spostamenti di pendolari che toccano l'agglomerato di Chiasso-Mendrisio nel 1990**

	In totale	% di studenti
pendolari intercomunali	10.715	14,7 %
pendolari interni ai comuni	7.507	35,0 %
pendolari in transito (inclusi i frontalieri)	6.190	7,2 %
pendolari totali	24.412	19,0 %

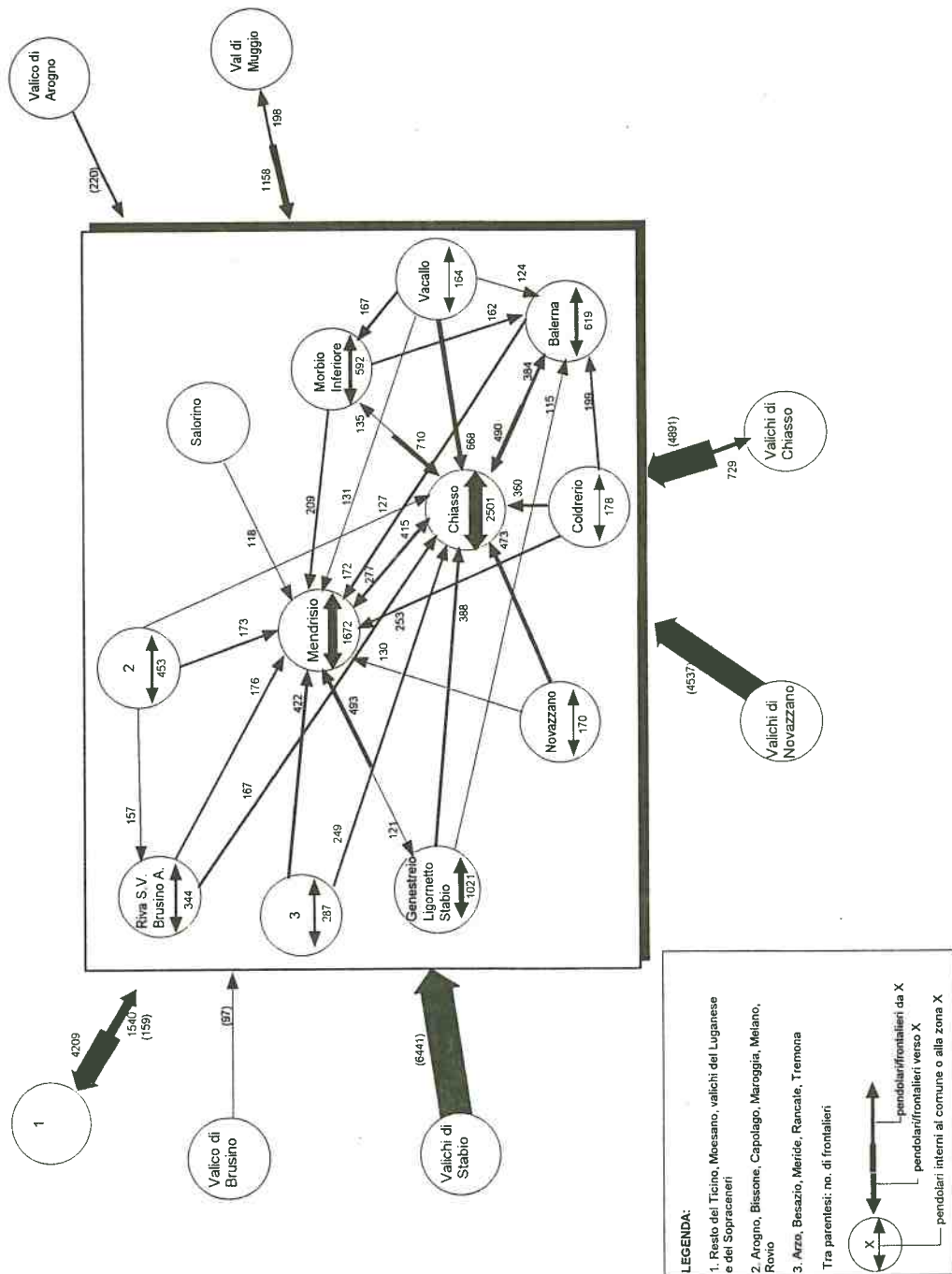
Fonte: Censimento federale della popolazione 1990 e registro centrale degli stranieri/RCS - elaborazione USTAT

Come indicato dalla figura 27 **nell'agglomerato di Chiasso-Mendrisio i flussi di pendolari sono numerosi ma di portata relativamente modesta e convergono quasi esclusivamente su Chiasso o Mendrisio**. I flussi verso Chiasso sono leggermente più consistenti di quelli in direzione di Mendrisio. In totale Chiasso riceve ca. 4.500 pendolari, Mendrisio 2.800.

Le relazioni principali si hanno tra Chiasso e Balerna (ca. 900 persone nelle due direzioni) e tra Chiasso e Morbio Inferiore (ca. 800 persone nelle due direzioni). Gli spostamenti tangenziali sono relativamente modesti e convergono principalmente su Balerna (comune che in totale riceve ca. 1.400 pendolari).

Come si vede dalla figura 27 vi è un alto numero di pendolari che giungono nell'agglomerato di Chiasso-Mendrisio dall'esterno (in totale quasi 19.000 persone). I 2/3 ca. di queste persone si dirigono verso il comprensorio di Mendrisio e solo 1/3 verso il comprensorio di Chiasso. Importante anche il numero di pendolari in uscita verso il resto del Cantone (oltre 4.000 persone) provenienti in prevalenza dal comprensorio di Mendrisio (71 %).

Figura 27 I principali flussi di pendolari nell'agglomerato di Chiasso-Mendrisio nel 1990



Fonte: Censimento federale della popolazione del 1990 e registro centrale degli stranieri/RCS - elaborazione USTAT

Come indicato dalla tabella 19, il 25% ca. degli spostamenti pendolari che toccano l'agglomerato di Chiasso-Mendrisio è dovuto a pendolari in transito. Il 77 % di questi sono frontalieri che si recano a lavorare in altre parti del Ticino.

4.4.2. I mezzi di trasporto utilizzati

Nell'agglomerato di Chiasso-Mendrisio la maggior parte dei pendolari interni ai comuni si sposta a piedi mentre il 67 % dei pendolari intercomunali utilizza l'auto (vedi tabella 20). I trasporti collettivi vengono usati dal 12 % dei pendolari interni ai comuni e dal 20 % di quelli intercomunali.

Tabella 20 **I mezzi di trasporto utilizzati dai pendolari nell'agglomerato di Chiasso-Mendrisio nel 1990 (senza frontalieri)**

	Pendolari intercomunali	Pendolari interni ai comuni
Totale pendolari (18.222)	10.715	7.507
% che usa i trasporti collettivi	19,5 %	11,5 %
% che usa l'automobile	67,3 %	28,9 %
% che usa un mezzo a 2 ruote	11,2 %	16,1 %
% che va a piedi	1,7 %	41,8 %

Fonte: Censimento federale della popolazione 1990 - elaborazione USTAT

Osservando la figura 28 si nota come i flussi con destinazione Mendrisio abbiano in genere percentuali d'uso del trasporto collettivo superiori rispetto a quelli con destinazione Chiasso. Questa differenza è dovuta ai numerosi studenti che vanno a Mendrisio. Considerando unicamente le persone attive l'uso del mezzo collettivo supera la quota del 20 % solo per i collegamenti Chiasso-Mendrisio e per gli spostamenti da Brusino A.-Riva S.V. verso Chiasso.

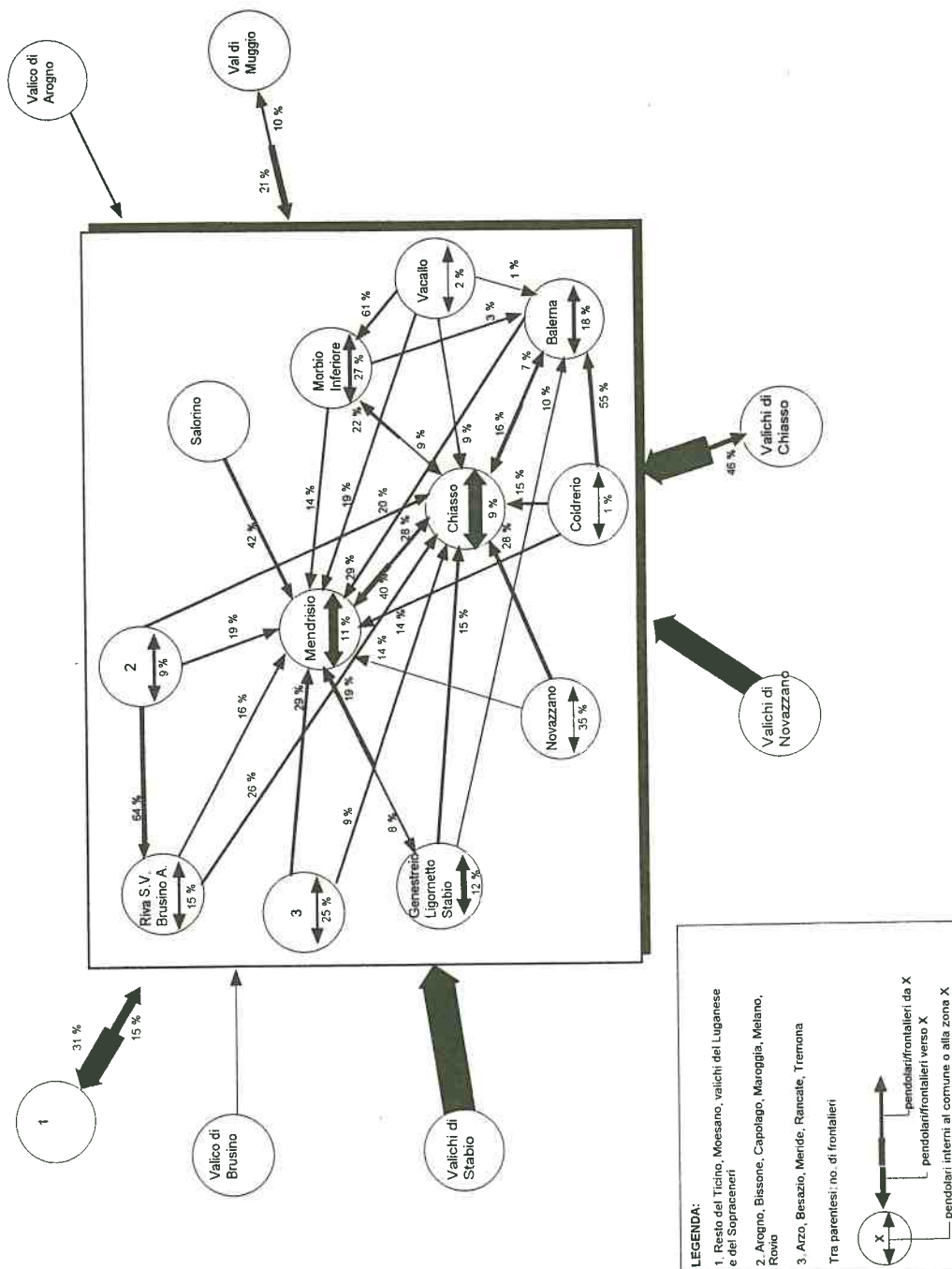
Eccettuati i pendolari con origine Balerna o Novazzano, su tutti i flussi con destinazione Chiasso la quota di spostamenti effettuati in auto supera la soglia del 65 % (considerando solo gli attivi questo vale per tutti i flussi). Per Mendrisio, escludendo gli studenti, il dato sale al 68 %. Il 70 % ca. dei pendolari attivi che si muove tra Chiasso e Mendrisio (tutte e due le direzioni) usa l'autovettura.

I collegamenti a piedi o con le due ruote assumono una certa importanza per le relazioni tra Chiasso e Balerna, Chiasso - Morbio Inferiore e Chiasso - Vacallo (19 % - 23 %). Inoltre il 19 % - 21 % dei pendolari che da Novazzano, Vacallo, Morbio Inferiore e Coldrerio vanno a Mendrisio si spostano in bicicletta, moto o motorino (7 % - 12 % considerando solo gli attivi).

Per i flussi tangenti al centro (Chiasso e Mendrisio) l'uso dei mezzi di trasporto collettivi non supera il 10 % (eccetto quelle origini / destinazioni con una forte quota di studenti). Sui principali collegamenti di questo tipo oltre l'80 % dei pendolari attivi utilizza l'automobile.

I pendolari che si spostano all'interno dei comuni di Chiasso e Mendrisio vanno prevalentemente a piedi (49 % risp. 38 %) mentre l'uso dei mezzi di trasporto collettivo è piuttosto scarso (vedi figura 28). Il 21 % dei pendolari interni a Chiasso si sposta in auto (Mendrisio: 32 %) e il 20 % con un mezzo a due ruote (Mendrisio: 15 %).

Figura 28 I principali flussi di pendolari nell'agglomerato di Chiasso-Mendrisio nel 1990; percentuale di persone sui trasporti collettivi



Fonte: Censimento federale della popolazione del 1990 e registro centrale degli stranieri/RCS - elaborazione USTAT

5. Conclusioni

L'analisi del pendolarismo in Ticino, contenuta nel presente documento, ha permesso di radiografare la distribuzione degli spostamenti per motivi di lavoro e studio sull'insieme del territorio cantonale, fino al dettaglio delle relazioni intercomunali delle zone densamente urbanizzate.

Non si è però volutamente tentato di proporre interpretazioni particolari delle diverse variazioni percentuali dei mezzi di trasporto utilizzati, dei saldi "migratori" per regione, comprensorio, ecc.

Gli elementi che influiscono sui flussi di pendolari e sulla loro ripartizione per modo di spostamento (mezzo utilizzato) sono infatti molteplici e in parte interdipendenti tra di loro, per cui una corretta interpretazione avrebbe necessitato ulteriori approfondimenti e, non da ultimo, appesantito la lettura del documento.

In Ticino nell'ultimo decennio il pendolarismo ha conosciuto uno sviluppo molto marcato. Se nel 1980 ancora il 55 % delle persone attive o in formazione svolgeva la propria attività nel comune di residenza, oggi questa cifra è scesa al 40 %. **Attualmente nove persone su dieci studiano o lavorano in un luogo diverso da quello in cui abitano.** In dieci anni, mentre la popolazione è cresciuta del 6 % e i posti di lavoro del 22 %, il numero dei pendolari intercomunali è aumentato del 35 % e quello dei frontalieri del 40 %.

Oggi il Cantone è confrontato con ben **191.000 persone che giornalmente si spostano per recarsi al lavoro o a scuola**, di cui 100.000 pendolari intercomunali (98.500 ca. residenti in Ticino e 1.500 ca. in altri Cantoni), 50.000 pendolari interni ai comuni e 41.000 frontalieri.

Considerando la frequenza del tragitto, i 191.000 pendolari generano un totale di circa 580.000 spostamenti / giorno di cui circa 500.000 prodotti dai residenti in Ticino e circa 80.000 dai frontalieri.

La maggioranza degli spostamenti pendolari in Ticino (non considerando i frontalieri) avvengono all'interno delle singole regioni. Comunque, grazie anche alla completazione della rete autostradale cantonale, dal 1980 al 1990 il numero di spostamenti interregionali è notevolmente cresciuto. In particolare si constata un incremento dei pendolari dal Sopraceneri al Sottoceneri.

Il 55 % dei pendolari intercomunali ticinesi compie il tragitto domicilio-posto di lavoro/scuola-domicilio 2 volte al giorno. Per l'85 % la durata dello spostamento non supera la mezz'ora. Considerando anche i pendolari interni ai comuni queste due percentuali salgono al 63 % rispettivamente all'88 %.

Il mezzo di trasporto maggiormente utilizzato è l'automobile: il 62 % dei pendolari intercomunali e il 52 % dei pendolari totali residenti in Ticino usano tale mezzo.

I mezzi di trasporto collettivi assicurano circa il 27 % degli spostamenti dei pendolari intercomunali, il 19 % se si considerano solo i pendolari attivi. Il loro uso è in genere maggiore per le relazioni tra centri nonché per quelle dalla periferia verso il centro e all'interno dell'area più urbanizzata di Lugano. Scarso invece il loro impiego per gli altri tipi di collegamento (centro -> periferia, spostamenti tangenti ai centri).

All'interno delle aree urbane assumono sovente grande rilievo gli spostamenti a piedi o con le due ruote.

Rispetto al 1980 si è assistito ad un forte aumento della quota di spostamenti intercomunali assicurati dalle automobili (dal 53 % al 62 %) e ad un calo della quota di quelli effettuati con i mezzi di trasporto collettivo (dal 29 % al 27 %) e, in modo ancora più marcato, di quelli assicurati dalle due ruote (dal 10 % al 7 %). Questi cambiamenti sono in parte dovuti a cambiamenti di ordine demografico intervenuti nella struttura dei pendolari (aumento dei pendolari attivi; calo in percentuale e in termini assoluti dei pendolari in formazione; aumento, all'interno dei pendolari in formazione, della quota di quelli con più di 18 anni).

L'insieme di questi indicatori conferma che il Ticino sta conoscendo un forte sviluppo della mobilità in senso generale.

Il fatto che in questi 10 anni siano aumentate le relazioni interregionali (più lunghi tragitti) con un tempo medio di spostamento sostanzialmente invariato, è indice di un miglioramento del sistema dei trasporti sia per i veicoli privati che per i mezzi pubblici.

La crescente motorizzazione della popolazione e l'estensione della residenza a zone sempre più periferiche, e quindi difficilmente servibili da un trasporto pubblico performante e concorrenziale, ha però portato all'ulteriore avanzata dell'auto che rafforza la sua posizione quale mezzo di trasporto più utilizzato dai pendolari attivi, nonché dagli studenti (non appena superati i 18 anni).

Si rilevano quindi opportuni i notevoli sforzi profusi dal Cantone, soprattutto negli ultimi anni, nel potenziamento e promozione dei trasporti pubblici, con particolare attenzione alle zone densamente abitate.

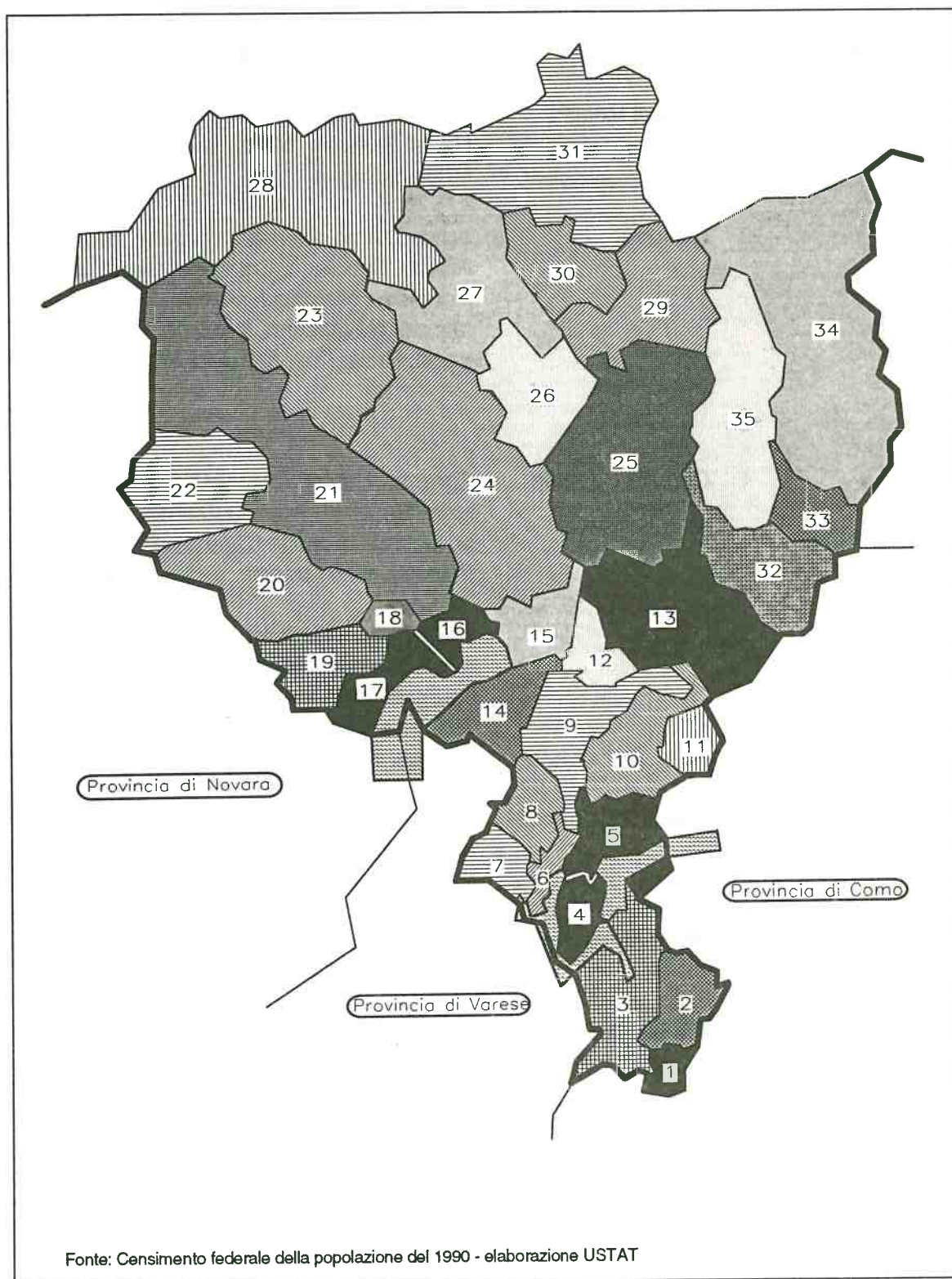
E' infatti soprattutto negli agglomerati che l'uso dei mezzi pubblici è incoraggiante e che il miglioramento dell'utenza può comportare i benefici più tangibili in termini di traffico e di risanamento ambientale.

Allegati

1. Suddivisione dei comuni del Ticino e del Moesano in regioni e comprensori	77
2. Allegato statistico	81
2.1 Definizioni e note statistiche	81
2.2 Indice delle tabelle	84
Tabelle	86



1. Suddivisione dei comuni del Ticino e del Moesano in regioni e comprensori



Regioni	Comprensori	Comuni
Mendrisiotto	1 Chiasso	Balema, Chiasso, Morbio Inferiore, Vacallo
	2 Valle di Muggio	Bruzella, Cabbio, Caneggio, Casima, Castel S. Pietro, Monte, Morbio Superiore, Muggio, Sagno
	3 Mendrisio	Arogno, Arzo, Besazio, Bissone, Brusino Arsizio, Capolago, Coldrerio, Genestrerio, Ligometto, Maroggia, Melano, Mendrisio, Meride, Novazzano, Rancate, Riva San Vitale, Rovio, Salorino, Stabio, Tremona
Luganese	4 Ceresio Centrale	Agra, Barbengo, Carabbia, Carabietta, Carona, Gentilino, Grancia, Melide, Montagno-la, Morcote, Pambio Noranco, Paradiso, Pazzallo, Vico Morcote
	5 Lugano	Breganzona, Cadempino, Cadro, Canobbio, Comano, Cureggia, Cureglia, Davesco-Soragno, Gandria, Lamone, Lugano, Massagno, Muzzano, Porza, Pregassona, Savosa, Sorengo, Vezia, Viganello
	6 Basso Malcantone	Agno, Bioggio, Bosco Luganese, Caslano, Cimo, Magliaso, Neggio, Ponte Tresa, Vernate
	7 Medio Malcantone	Astano, Bedigliora, Croglio, Curio, Monteggio, Novaggio, Pura, Sessa
	8 Alto Malcantone	Aranno, Arosio, Breno, Cademario, Fescoggia, Iseo, Miglieglia, Mugena, Vezio
	9 Veduggio	Bedano, Bironico, Camignolo, Gravesano, Isonne, Manno, Medeglia, Mezzovico-Vira, Rivera, Sigrino, Torricella-Taverne
	10 Capriasca	Bidogno, Cagiallo, Corticiasca, Lopagno, Lugaggia, Origlio, Ponte Capriasca, Rove-

Suddivisione dei comuni del Ticino e del Moesano in regioni e comprensori

		redo Capriasca, Sala Capriasca, Sonvico, Tesserete, Vaglio, Villa Luganese
	11 Valcolla	Bogno, Certara, Cimadera, Valcolla
Bellinzonese	12 Piano di Magadino	Cadenazzo, Contone, Gudo, Robasacco, Sant'Antonino
	13 Bellinzona	Arbedo-Castione, Bellinzona, Camorino, Giubiasco, Lumino, Monte Carasso, Pianezzo, Sant'Antonio, Sementina
Locamese e Vallemaggia	14 Gambarogno	Caviano, Gerra Gambarogno, Indemini, Magadino, Piazzogna, San Nazzaro, Sant'Abbondio, Vira Gambarogno
	15 Verzasca Piano	Cugnasco, Gerra Verzasca, Gordola, Lavertezzo, Tenero-Contra
	16 Verbano Centro	Brione s/Minusio, Locamo, Minusio, Muralto, Orselina
	17 Verbano Cerniera Ovest	Ascona, Brissago, Losone, Ronco s/Ascona
	18 Terre di Pedemonte	Cavigliano, Tegna, Verscio
	19 Centovalli	Borgnone, Intragna, Palagnedra
	20 Valle Onsernone	Auressio, Berzona, Comologno, Crana, Gresso, Loco, Mosogno, Russo, Vergeletto
	21 Fondo Vallemaggia	Aurigeno, Avegno, Bignasco, Caveragno, Cevio, Coglio, Giumaglio, Gordevio, Lodano, Maggia, Moghegno, Someo
	22 Rovana	Bosco Gurin, Campo Vallemaggia, Cerenfino, Linescio
	23 Lavizzara	Broglio, Brontallo, Fusio, Menzonio, Peccia, Prato Sornico

Suddivisione dei comuni del Ticino e del Moesano in regioni e comprensori

	24	Verzasca Valle	Brione Verzasca, Corippo, Fracco, Mergoscia, Sonogno, Vogorno
Tre Valli	25	Riviera	Biasca, Claro, Cresciano, Gnosca, Iragna, Lodrino, Moleno, Osogna, Preonzo
	26	Bassa Leventina	Bodio, Giomico, Personico, Pollegio
	27	Media Leventina	Anzonico, Calonico, Calpiogna, Campello, Cavagnago, Chiggiogna, Chironico, Faido, Mairengo, Osco, Rossura, Sobrio
	28	Alta Leventina	Airolo, Bedretto, Dalpe, Prato Leventina, Quinto
	29	Bassa Blenio	Ludiano, Malvaglia, Semione
	30	Media Blenio	Castro, Corzoneso, Dongio, Largario, Leontica, Lottigna, Marolta, Ponto Valentino, Prugiasco
	31	Alta Blenio	Aquila, Campo Blenio, Ghirone, Olivone, Torre
Moesano	32	Bassa Mesolcina	Grono, Roveredo GR, San Vittore
	33	Media Mesolcina	Cama, Leggia, Verdabbio
	34	Alta Mesolcina	Lostallo, Mesocco, Soazza
	35	Val Calanca	Arvigo, Braggio, Buseno, Castaneda, Cauco, Rossa, Santa Maria i.C., Selma

2. Allegato statistico

2.1 Definizioni e note statistiche

Come la maggior parte delle fonti statistiche, anche il censimento federale della popolazione del 1990 contiene delle piccole lacune e imprecisioni che, pur non alterandone la validità dei dati e delle analisi, è giusto segnalare.

Per quel che riguarda i **dati socio economici** rileviamo in particolare che:

- 3.788 persone residenti in Ticino su un totale di 282.181 (l'1,3 %) non hanno indicato dove si recano a scuola o al lavoro. Di queste 3.266 sono persone attive di cui 3.238 occupate almeno 6 ore la settimana. A causa di questa lacuna non sappiamo esattamente quanti sono i posti di lavoro in Ticino (dove lavorano queste 3.238 persone? In Ticino? In altri Cantoni? In Italia?). La cifra di 173.224 posti di lavoro indicata nel testo e nelle tabelle dell'allegato statistico è quindi inferiore al totale effettivo.

Per quel che concerne invece i pendolari va notato quanto segue:

- non hanno indicato con che **frequenza** compiono il tragitto domicilio-posto di lavoro/scuola-domicilio: 3.167 pendolari intercomunali su un totale di 98.754 (il 3,2 %) e 2.568 pendolari interni ai comuni su 50.217 (il 5,1 %);
- non hanno indicato quanto **tempo** impiegano per compiere il tragitto domicilio-posto di lavoro/scuola-domicilio: 788 pendolari intercomunali su un totale di 98.754 (lo 0,8 %) e 1.097 pendolari interni ai comuni su 50.217 (il 2,2 %);
- non hanno indicato il **mezzo di trasporto** utilizzato per il tragitto domicilio-posto di lavoro/scuola-domicilio: 390 pendolari intercomunali su un totale di 98.754 (lo 0,4 %) e 718 pendolari interni ai comuni su 50.217 (l'1,4 %);
- analizzando i mezzi di trasporto utilizzati dai pendolari non terremo conto dei pendolari con origine o destinazione in **altri cantoni** poichè i dati del censimento contengono troppe indicazioni poco plausibili.

A causa delle diverse possibilità di interpretazione della risposta "non compio nessun tragitto, il posto di lavoro/la scuola si trova dove abito" (qualcuno può intendere "dove abito" con "il palazzo dove abito", qualcun'altro "il quartiere dove abito", qualcuno infine "il comune dove abito") i dati concernenti i pendolari interni ai comuni non sono del tutto attendibili. È per questo motivo che nei grafici abbiamo riportato solo i pendolari intercomunali mentre nel testo e nelle tabelle abbiamo fornito indicazioni anche sui pendolari interni ai comuni.

Nel 1990 in Ticino risiedono 98.754 pendolari intercomunali (di cui 96.559 lavorano/studiano in Ticino, 2.195 lavorano/studiano in altri Cantoni o all'estero), 50.217 pendolari interni ai comuni e 18.468 non pendolari. In totale i pendolari residenti nel nostro Cantone sono 148.971 (pendolari intercomunali e interni ai comuni).

Per necessità di analisi i mezzi di trasporto utilizzati dai pendolari sono raggruppati nelle quattro categorie seguenti:

1. **trasporti collettivi** (treno, posta, bus urbano, bus suburbano, bus scolastico/aziendale, tutte le combinazioni concementi queste cinque categorie di veicoli);
2. **automobile** (automobile conducente e automobile passeggero);
3. **due ruote** (moto, motorino e bicicletta);
4. **a piedi** (a piedi).

Nella tabella seguente sono riportati in dettaglio i mezzi di trasporto utilizzati dai pendolari intercomunali nel 1990 (si tratta dei pendolari residenti in Ticino e di quelli residenti nel Moesano che lavorano in Ticino)³⁰.

Informazioni dettagliate su mezzi di trasporto singoli o su combinazioni particolari possono essere richieste direttamente all'Ufficio di statistica.

³⁰ Per i mezzi di trasporto utilizzati dai pendolari interni ai comuni vedi le tabelle 6,7 e 8 di questo Allegato.

Definizioni e note statistiche

	No. pendolari	In %	Termine utilizzato nel testo
	99.921	100	
A piedi	3.632	3.6	A piedi
Treno	3.647	3.6	Trasporti collettivi
Bus suburbano	5.021	5.0	Trasporti collettivi
Bus urbano	3.487	3.5	Trasporti collettivi
Altro	63	0.1	Altro
Bus scolastico/aziendale	5.667	5.7	Trasporti collettivi
Auto, conducente	57.090	57.1	Auto
Auto, passeggero	5.127	5.1	Auto
Moto	1.480	1.5	2 ruote
Motorino	3.726	3.7	2 ruote
Bicicletta	1.667	1.7	2 ruote
Treno + bus suburbano	1.318	1.3	Trasporti collettivi
Treno + bus urbano	951	1.0	Trasporti collettivi
Treno + bus scolastico/aziendale	150	0.2	Trasporti collettivi
Treno + auto	1.610	1.6	Trasporti collettivi
Treno + moto	72	0.1	Trasporti collettivi
Treno + motorino	389	0.4	Trasporti collettivi
Treno + bicicletta	247	0.2	Trasporti collettivi
Treno + altro	62	0.1	Altro
Bus suburbano + bus urbano	335	0.3	Trasporti collettivi
Bus suburbano + bus scolastico/aziendale	164	0.2	Trasporti collettivi
Bus suburbano + auto	1.420	1.4	Trasporti collettivi
Bus suburbano + moto	60	0.1	Trasporti collettivi
Bus suburbano + motorino	283	0.3	Trasporti collettivi
Bus suburbano + bicicletta	180	0.2	Trasporti collettivi
Bus suburbano + altro	37	0.0	Altro
Bus urbano + bus scolastico/aziendale	109	0.1	Trasporti collettivi
Bus urbano + auto	1.288	1.3	Trasporti collettivi
Bus urbano + moto	75	0.1	Trasporti collettivi
Bus urbano + motorino	251	0.3	Trasporti collettivi
Bus urbano + bicicletta	210	0.2	Trasporti collettivi
Bus urbano + altro	17	0.0	Altro
Altro+bus scolastico/aziendale	3	0.0	Altro
Altro + auto	73	0.1	Altro
Altro + moto	3	0.0	Altro
Altro + motorino	2	0.0	Altro
Altro + bicicletta	5	0.0	Altro

Fonte: Censimento federale della popolazione del 1990 - elaborazione USTAT

2.2 Indice delle tabelle dell'allegato statistico

Tabella 1:	alcuni dati sulla popolazione, i posti di lavoro, i pendolari e i frontalieri nelle regioni e nei comprensori del Cantone Ticino nel 1990	86
Tabella 2:	posti di lavoro, persone attive, pendolari attivi e frontalieri nelle regioni e nei comprensori del Cantone Ticino nel 1990	88
Tabella 3:	frequenza del percorso dei pendolari intercomunali nelle regioni e nei comprensori del Cantone Ticino nel 1990	89
Tabella 4:	durata del tragitto domicilio-posto di lavoro/scuola dei pendolari intercomunali nelle regioni e nei comprensori del Cantone Ticino nel 1990	90
Tabella 5:	durata del tragitto dei pendolari interni ai comuni nelle regioni e nei comprensori del Cantone Ticino nel 1990	92
Tabella 6:	mezzi di trasporto utilizzati dai pendolari attivi e in formazione interni ai comuni nelle regioni e nei comprensori del Cantone Ticino nel 1990	94
Tabella 7:	mezzi di trasporto utilizzati dai pendolari attivi interni ai comuni nelle regioni e nei comprensori del Cantone Ticino nel 1990	95
Tabella 8:	mezzi di trasporto utilizzati dai pendolari in formazione interni ai comuni nelle regioni e nei comprensori del Cantone Ticino nel 1990	96
Tabella 9:	matrice origine/destinazione dei pendolari attivi e in formazione tra le regioni nel 1990	97
Tabella 10:	matrice origine/destinazione dei pendolari attivi tra le regioni nel 1990	97
Tabella 11:	matrice origine/destinazione dei pendolari in formazione tra le regioni nel 1990	98
Tabella 12:	matrice origine/destinazione degli spostamenti originati dai pendolari attivi in formazione (no. pendolari per frequenza) tra le regioni nel 1990	98
Tabella 13:	matrice origine/destinazione dei pendolari attivi tra le regioni del Cantone Ticino nel 1990; mezzi di trasporto utilizzati	99
Tabella 14:	matrice origine/destinazione dei pendolari attivi e in formazione tra le regioni del Cantone Ticino nel 1980; mezzi di trasporto utilizzati	100
Tabella 15:	matrice origine/destinazione dei pendolari attivi tra le regioni del Cantone Ticino nel 1980; mezzi di trasporto utilizzati	101

Indice delle tabelle e delle figure

Tabella 16:	matrice origine/destinazione dei pendolari attivi e in formazione tra i comprensori nel 1990	102
Tabella 17:	matrice origine/destinazione dei pendolari attivi tra i comprensori nel 1990	104
Tabella 18:	matrice origine/destinazione dei pendolari in formazione tra i comprensori nel 1990	106
Tabella 19:	matrice origine/destinazione dei frontalieri per valico di entrata in Svizzera e regione/comprensorio di destinazione nel 1990	108
Tabella 20:	movimenti pendolari dei comuni del Cantone Ticino nel 1990 per mezzi di trasporto utilizzati	109

Tab. 1 Alcuni dati sulla popolazione, i posti di lavoro, i pendolari e i frontalieri nelle regioni e nei comprensori del Cantone

	Pop. econo- mica (1) ass.	Pop. att. occu- pata e in formazione (2) ass. % di (1)	Popolazione attiva occu- pata (3) ass. % di (1)	Posti di la- voro (4) ass.	Pendolari in- terni ai comu- ni e non pend. (5) ass. % di (2)	Pend. att. in- terni ai comu- ni e non pend. (6) ass. % di (3)	Pendolari in- tercomunali interni (7) ass. % di (2)					
TICINO	282.181	171.905	60,9	136.237	48,3	173.224	68.685	40,0	49.129	36,1	96.559	56,2
Regioni Tre Valli	26.276	15.339	58,4	12.088	46,0	10.462	7.419	48,4	5.644	46,7	4.874	31,8
Locarnese e V. Maggia	56.877	33.428	58,8	26.946	47,4	30.406	15.050	45,0	11.324	42,0	14.368	43,0
Bellinzonese	39.471	24.149	61,2	18.874	47,8	22.439	11.664	48,3	7.779	41,2	8.699	36,0
Luganese	111.844	70.082	62,7	55.587	49,7	73.970	23.847	34,0	16.954	30,5	40.222	57,4
Mendrisiotto	47.713	28.907	60,6	22.742	47,7	35.947	10.705	37,0	7.428	32,7	12.157	42,1
Comprensori												
Alta Leventina	3.443	2.106	61,2	1.662	48,3	1.801	1.525	72,4	1.195	71,9	289	13,7
Media Leventina	3.306	1.894	57,3	1.539	46,6	1.333	963	50,8	815	53,0	347	18,3
Bassa Leventina	3.283	1.912	58,2	1.522	46,4	1.285	664	34,7	487	32,0	354	18,5
Alta Blenio	1.700	899	52,9	699	41,1	500	430	47,8	367	52,5	106	11,8
Media Blenio	1.725	869	50,4	698	40,5	667	271	31,2	252	36,1	286	32,9
Bassa Blenio	1.655	911	55,0	710	42,9	357	314	34,5	257	36,2	39	4,3
Riviera	11.164	6.748	60,4	5.258	47,1	4.519	3.252	48,2	2.271	43,2	857	12,7
Verbano Centro	23.631	14.035	59,4	11.365	48,1	14.679	7.108	50,6	5.312	46,7	2.813	20,0
Verbano C. ovest	12.437	7.458	60,0	6.065	48,8	7.822	3.805	51,0	2.874	47,4	932	12,5
Gambarogno	3.229	1.738	53,8	1.401	43,4	1.632	647	37,2	520	37,1	194	11,2
Verzasca Valle	720	380	52,8	309	42,9	189	151	39,7	121	39,2	35	9,2
Verzasca Piano	7.931	4.835	61,0	3.865	48,7	3.378	1.751	36,2	1.199	31,0	580	12,0
Centovalli	1.092	591	54,1	470	43,0	375	249	42,1	183	38,9	9	1,5
Terre di Pedemonte	1.929	1.156	59,9	905	46,9	500	286	24,7	191	21,1	39	3,4
Onsernone	887	414	46,7	329	37,1	212	164	39,6	141	42,9	88	21,3
Lavizzara	487	268	55,0	218	44,8	139	103	38,4	89	40,8	19	7,1
Rovana	205	88	42,9	76	37,1	70	59	67,0	54	71,1	5	5,7
Fondo Vallemaggia	4.329	2.465	56,9	1.943	44,9	1.410	727	29,5	640	32,9	713	28,9
Bellinzona	35.233	21.409	60,8	16.709	47,4	19.279	10.707	50,0	7.134	42,7	6.549	30,6
Piano Magadino	4.238	2.740	64,7	2.165	51,1	3.160	957	34,9	645	29,8	363	13,2
Lugano	63.555	40.014	63,0	32.014	50,4	48.894	16.045	40,1	11.503	35,9	16.344	40,8
Ceresio Centrale	13.178	8.567	65,0	6.757	51,3	6.934	2.104	24,6	1.454	21,5	1.391	16,2
Veduggio	9.135	5.762	63,1	4.466	48,9	6.360	1.477	25,6	1.080	24,2	1.247	21,6
Capriasca	8.391	5.102	60,8	3.974	47,4	1.739	1.083	21,2	677	17,0	640	12,5
Valcolla	775	408	52,6	335	43,2	108	90	22,1	68	20,3	19	4,7
Alto Malcantone	1.901	1.110	58,4	885	46,6	369	238	21,4	215	24,3	94	8,5
Medio Malcantone	4.563	2.616	57,3	2.061	45,2	1.699	798	30,5	597	29,0	404	15,4
Basso Malcantone	10.346	6.503	62,9	5.095	49,2	7.867	2.012	30,9	1.360	26,7	1.077	16,6
Chiasso	18.191	11.143	61,3	8.839	48,6	15.660	4.838	43,4	3.467	39,2	2.957	26,5
Mendrisio	26.149	15.753	60,2	12.352	47,2	19.349	5.441	34,5	3.663	29,7	3.467	22,0
Val di Muggio	3.373	2.011	59,6	1.551	46,0	938	426	21,2	298	19,2	86	4,3

Ticino nel 1990

Pendolari attivi intercomunali interni (8) ass. % di (3)		Pendolari in uscita (9) ass. % di (2)		Pendolari attivi in uscita (10) ass. % di (3)		Pendolari in entrata (11) ass.		Pendolari attivi in entrata (12) ass. % di (4)		Frontalieri (13) ass. % di (4)		
81.885	60,1	2.195	1,3	1.279	0,9	1.632	1.503	0,9	40.707	23,5		TICINO
3.981	32,9	2.693	17,6	2.154	17,8	833	825	7,9	12	0,1		Regioni Tre Valli
12.179	45,2	3.111	9,3	2.630	9,8	1.614	1.515	5,0	5.388	17,7		Locarnese e V. Maggia
7.620	40,4	3.264	13,5	3.029	16,0	7.176	5.789	25,8	1.251	5,6		Bellinzonese
33.689	60,6	4.081	5,8	3.211	5,8	6.773	6.044	8,2	17.283	23,4		Luganese
10.303	45,3	5.285	18,3	4.368	19,2	1.475	1.443	4,0	16.773	46,7		Mendrisiotto
												Comprensori
225	13,5	243	11,5	199	12,0	385	381	21,2	-	0,0		Alta Leventina
260	16,9	536	28,3	421	27,4	259	258	19,4	-	0,0		Media Leventina
260	17,1	850	44,5	739	48,6	631	538	41,9	-	0,0		Bassa Leventina
64	9,2	348	38,7	255	36,5	69	69	13,8	-	0,0		Alta Blenio
159	22,8	294	33,8	271	38,8	418	256	38,4	-	0,0		Media Blenio
15	2,1	532	58,4	417	58,7	85	85	23,8	-	0,0		Bassa Blenio
721	13,7	2.486	36,8	2.129	40,5	1.582	1.515	33,5	12	0,3		Riviera
2.476	21,8	3.682	26,2	3.194	28,1	5.589	5.001	34,1	1.890	12,9		Verbano Centro
738	12,2	2.547	34,2	2.297	37,9	2.568	2.214	28,3	1.996	25,5		Verbano C. ovest
160	11,4	842	48,4	668	47,7	511	494	30,3	458	28,1		Gambarogno
14	4,5	186	48,9	166	53,7	63	54	28,6	-	0,0		Verzasca Valle
411	10,6	2.401	49,7	2.157	55,8	1.205	1.115	33,0	653	19,3		Verzasca Piano
6	1,3	311	52,6	260	55,3	69	67	17,9	119	31,7		Centovalli
29	3,2	794	68,7	652	72,0	164	154	30,8	126	25,2		Terre di Pedemonte
49	14,9	141	34,1	120	36,5	22	19	9,0	3	1,4		Onsernone
16	7,3	139	51,9	107	49,1	26	26	18,7	8	5,8		Lavizzara
2	2,6	22	25,0	18	23,7	14	14	20,0	-	0,0		Rovana
348	17,9	987	40,0	921	47,4	324	287	20,4	135	9,6		Fondo Vallemaggia
5.687	34,0	3.689	17,2	3.493	20,9	6.958	5.594	29,0	864	4,5		Bellinzona
220	10,2	1.362	49,7	1.249	57,7	2.005	1.908	60,4	387	12,2		Piano Magadino
13.593	42,5	6.593	16,5	6.001	18,7	16.652	14.634	29,9	9.164	18,7		Lugano
815	12,1	4.825	56,3	4.266	63,1	2.722	2.682	38,7	1.983	28,6		Ceresio Centrale
650	14,6	2.905	50,4	2.617	58,6	2.724	2.666	41,9	1.964	30,9		Vedeggio
298	7,5	3.188	62,5	2.827	71,1	449	422	24,3	342	19,7		Capriasca
6	1,8	269	65,9	233	69,6	21	21	19,4	13	12,0		Valcolla
27	3,1	739	66,6	606	68,5	61	60	16,3	67	18,2		Alto Malcantone
181	8,8	1.322	50,5	1.197	58,1	267	248	14,6	673	39,6		Medio Malcantone
750	14,7	3.246	49,9	2.833	55,6	2.883	2.680	34,1	3.077	39,1		Basso Malcantone
2.766	31,3	2.984	26,8	2.310	26,1	4.502	4.006	25,6	5.421	34,6		Chiasso
2.619	21,2	6.493	41,2	5.760	46,6	2.409	2.107	10,9	10.960	56,6		Mendrisio
43	2,8	1.455	72,4	1.173	75,6	211	205	21,9	392	41,8		Val di Muggio

Tab. 2 Posti di lavoro, persone attive, pendolari attivi e frontalieri nelle regioni e nei comprensori del Cantone Ticino nel 1990

	Posti di lavoro	Persone attive nel proprio comune		Pendolari attivi interni		Pendolari attivi in entrata		Frontalieri	
		ass.	in %	ass.	in %	ass.	in %	ass.	in %
TICINO	173.224	49.129	28,4	81.885	47,3	1.503	0,9	40.707	23,5
Regioni Tre Valli	10.462	5.644	53,9	3.981	38,1	825	7,9	12	0,1
Locarnese e V. Maggia	30.406	11.324	37,2	12.179	40,1	1.515	5,0	5.388	17,7
Bellinzonese	22.439	7.779	34,7	7.620	34,0	5.789	25,8	1.251	5,6
Luganese	73.970	16.954	22,9	33.689	45,5	6.044	8,2	17.283	23,4
Mendrisiotto	35.947	7.428	20,7	10.303	28,7	1.443	4,0	16.773	46,7
Comprensori									
Alta Leventina	1.801	1.195	66,4	225	12,5	381	21,2	-	0,0
Media Leventina	1.333	815	61,1	260	19,5	258	19,4	-	0,0
Bassa Leventina	1.285	487	37,9	260	20,2	538	41,9	-	0,0
Alta Blenio	500	367	73,4	64	12,8	69	13,8	-	0,0
Media Blenio	667	252	37,8	159	23,8	256	38,4	-	0,0
Bassa Blenio	357	257	72,0	15	4,2	85	23,8	-	0,0
Riviera	4.519	2.271	50,3	721	16,0	1.515	33,5	12	0,3
Verbano Centro	14.679	5.312	36,2	2.476	16,9	5.001	34,1	1.890	12,9
Verbano C. ovest	7.822	2.874	36,7	738	9,4	2.214	28,3	1.996	25,5
Gambarogno	1.632	520	31,9	160	9,8	494	30,3	458	28,1
Verzasca Valle	189	121	64,0	14	7,4	54	28,6	-	0,0
Verzasca Piano	3.378	1.199	35,5	411	12,2	1.115	33,0	653	19,3
Centovalli	375	183	48,8	6	1,6	67	17,9	119	31,7
Terre di Pedemonte	500	191	38,2	29	5,8	154	30,8	126	25,2
Onsernone	212	141	66,5	49	23,1	19	9,0	3	1,4
Lavizzara	139	89	64,0	16	11,5	26	18,7	8	5,8
Rovana	70	54	77,1	2	2,9	14	20,0	-	0,0
Fondo Vallemaggia	1.410	640	45,4	348	24,7	287	20,4	135	9,6
Bellinzona	19.279	7.134	37,0	5.687	29,5	5.594	29,0	864	4,5
Piano Magadino	3.160	645	20,4	220	7,0	1.908	60,4	387	12,2
Lugano	48.894	11.503	23,5	13.593	27,8	14.634	29,9	9.164	18,7
Ceresio Centrale	6.934	1.454	21,0	815	11,8	2.682	38,7	1.983	28,6
Veduggio	6.360	1.080	17,0	650	10,2	2.666	41,9	1.964	30,9
Capriasca	1.739	677	38,9	298	17,1	422	24,3	342	19,7
Valcolla	108	68	63,0	6	5,6	21	19,4	13	12,0
Alto Malcantone	369	215	58,3	27	7,3	60	16,3	67	18,2
Medio Malcantone	1.699	597	35,1	181	10,7	248	14,6	673	39,6
Basso Malcantone	7.867	1.360	17,3	750	9,5	2.680	34,1	3.077	39,1
Chiasso	15.660	3.467	22,1	2.766	17,7	4.006	25,6	5.421	34,6
Mendrisio	19.349	3.663	18,9	2.619	13,5	2.107	10,9	10.960	56,6
Val di Muggio	938	298	31,8	43	4,6	205	21,9	392	41,8

Tab. 3 **Frequenza del percorso dei pendolari intercomunali nelle regioni e nei comprensori del Cantone Ticino nel 1990**

	Frequenza del percorso dei pendolari attivi e in formazione				Frequenza del percorso dei pendolari attivi				Frequenza del percorso dei pendolari in formazione			
	non risponde	una volta	due volte	totale	non risponde	una volta	due volte	totale	non risponde	una volta	due volte	totale
TICINO	3.167	41.368	54.219	98.754	2.482	36.093	44.589	83.164	685	5.275	9.630	15.590
Regioni Tre Valli	219	3.334	4.014	7.567	180	2.818	3.137	6.135	39	516	877	1.432
Locarnese e V. Maggia	438	7.002	10.039	17.479	359	5.989	8.461	14.809	79	1.013	1.578	2.670
Bellinzonese	295	4.570	7.098	11.963	258	4.227	6.164	10.649	37	343	934	1.314
Luganese	1.569	19.132	23.602	44.303	1.150	16.756	18.994	36.900	419	2.376	4.608	7.403
Mendrisiotto	646	7.330	9.466	17.442	535	6.303	7.833	14.671	111	1.027	1.633	2.771
Comprensori												
Alta Leventina	16	215	301	532	13	172	239	424	3	43	62	108
Media Leventina	30	499	354	883	23	379	279	681	7	120	75	202
Bassa Leventina	15	539	650	1.204	12	481	506	999	3	58	144	205
Alta Blenio	15	194	245	454	11	177	131	319	4	17	114	135
Media Blenio	19	211	350	580	16	191	223	430	3	20	127	150
Bassa Blenio	31	196	344	571	22	165	245	432	9	31	99	139
Riviera	93	1.480	1.770	3.343	83	1.253	1.514	2.850	10	227	256	493
Verbano Centro	208	2.417	3.870	6.495	178	2.149	3.343	5.670	30	268	527	825
Verbano C. ovest	64	1.201	2.214	3.479	54	1.080	1.901	3.035	10	121	313	444
Gambarogno	23	551	462	1.036	19	410	399	828	4	141	63	208
Verzasca Valle	7	154	60	221	4	125	51	180	3	29	9	41
Verzasca Piano	67	1.236	1.678	2.981	52	1.089	1.427	2.568	15	147	251	413
Centovalli	7	128	185	320	4	111	151	266	3	17	34	54
Terre di Pedemonte	22	241	570	833	18	205	458	681	4	36	112	152
Onsernone	8	181	40	229	5	129	35	169	3	52	5	60
Lavizzara	1	95	62	158	1	68	54	123	-	27	8	35
Rovana	-	19	8	27	-	13	7	20	-	6	1	7
Fondo Vallemaggia	31	779	890	1.700	24	610	635	1.269	7	169	255	431
Bellinzona	227	3.903	6.108	10.238	196	3.633	5.351	9.180	31	270	757	1.058
Piano Magadino	68	667	990	1.725	62	594	813	1.469	6	73	177	256
Lugano	793	9.073	13.071	22.937	596	8.082	10.916	19.594	197	991	2.155	3.343
Ceresio Centrale	225	2.772	3.219	6.216	165	2.423	2.493	5.081	60	349	726	1.135
Veduggio	114	1.790	2.248	4.152	76	1.587	1.604	3.267	38	203	644	885
Capriasca	233	1.555	2.040	3.828	166	1.393	1.566	3.125	67	162	474	703
Valcolla	5	205	78	288	4	173	62	239	1	32	16	49
Alto Malcantone	17	594	222	833	13	445	175	633	4	149	47	200
Medio Malcantone	71	960	695	1.726	51	796	531	1.378	20	164	164	348
Basso Malcantone	111	2.183	2.029	4.323	79	1.857	1.647	3.583	32	326	382	740
Chiasso	146	2.430	3.365	5.941	126	1.954	2.996	5.076	20	476	369	865
Mendrisio	459	4.327	5.174	9.960	378	3.846	4.155	8.379	81	481	1.019	1.581
Val di Muggio	41	573	927	1.541	31	503	682	1.216	10	70	245	325

Tab. 4 Durata del tragitto domicilio-posto di lavoro/scuola dei pendolari intercomunali nelle regioni e nei comprensori del

	Durata del tragitto dei pendolari attivi e in formazione						Durata del tragitto dei pendolari			
	non risponde	fino a 15 min.	15-30 min.	30-45 min.	45-60 min.	più di 1 ora	Totale	non risponde	fino a 15 min.	15-30 min.
TICINO	788	45.832	37.660	9.428	3.090	1.956	98.754	676	38.902	32.448
Regioni Tre Valli	81	3.481	2.604	792	373	236	7.567	63	2.851	2.216
Locarnese e V. Maggia	123	8.304	6.487	1.643	622	300	17.479	107	7.196	5.482
Bellinzonese	109	7.039	3.389	990	315	121	11.963	103	6.279	3.056
Luganese	359	18.128	19.774	4.123	1.110	809	44.303	300	14.904	17.080
Mendrisiotto	116	8.880	5.406	1.880	670	490	17.442	103	7.672	4.614
Comprensori										
Alta Leventina	7	237	168	41	37	42	532	6	204	136
Media Leventina	4	290	384	108	52	45	883	4	229	320
Bassa Leventina	20	614	306	140	82	42	1.204	7	507	279
Alta Blenio	4	161	174	68	32	15	454	3	105	117
Media Blenio	7	297	169	69	19	19	580	7	204	135
Bassa Blenio	3	307	167	51	26	17	571	3	244	119
Riviera	36	1.575	1.236	315	125	56	3.343	33	1.358	1.110
Verbano Centro	51	3.372	2.234	518	210	110	6.495	44	3.017	1.952
Verbano C. ovest	19	1.925	1.051	286	135	63	3.479	18	1.688	916
Gambarogno	4	378	426	147	58	23	1.036	4	312	350
Verzasca Valle	2	33	104	47	29	6	221	1	25	83
Verzasca Piano	22	1.292	1.310	263	65	29	2.981	18	1.157	1.127
Centovalli	2	120	122	48	17	11	320	2	106	95
Terre di Pedemonte	9	386	339	60	24	15	833	8	338	258
Onsernone	3	56	80	55	17	18	229	2	35	63
Lavizzara	-	66	41	33	13	5	158	-	53	32
Rovana	1	8	8	5	4	1	27	1	6	6
Fondo Vallemaggia	10	668	772	181	50	19	1.700	9	459	600
Bellinzona	90	6.136	2.780	843	283	106	10.238	85	5.517	2.519
Piano Magadino	19	903	609	147	32	15	1.725	18	762	537
Lugano	187	10.773	9.619	1.502	425	431	22.937	156	9.175	8.518
Ceresio Centrale	43	2.327	3.184	462	105	95	6.216	35	1.935	2.642
Veduggio	25	1.674	1.922	404	79	48	4.152	21	1.228	1.611
Capriasca	42	1.403	1.959	331	58	35	3.828	31	1.052	1.683
Valcolla	2	33	137	80	25	11	288	1	18	124
Alto Malcantone	8	130	447	180	55	13	833	7	75	350
Medio Malcantone	22	518	519	392	198	77	1.726	21	379	416
Basso Malcantone	30	1.270	1.987	772	165	99	4.323	28	1.042	1.736
Chiasso	24	3.453	1.326	639	284	215	5.941	21	3.170	1.108
Mendrisio	79	4.590	3.604	1.110	338	239	9.960	70	3.833	3.127
Val di Muggio	13	837	476	131	48	36	1.541	12	669	379

Cantone Ticino nel 1990

Durata del tragitto dei pendolari in formazione											
attivi											
30-45 min.	45-60 min.	più di 1 ora	Totale	non risponde	fino a 15 min.	15-30 min.	30-45 min.	45-60 min.	più di 1 ora	Totale	
7.968	2.217	953	83.164	112	6.930	5.212	1.460	873	1.003	15.590	TICINO
625	246	134	6.135	18	630	388	167	127	102	1.432	Regioni Tre Valli
1.382	466	176	14.809	16	1.108	1.005	261	156	124	2.670	Locamese e V. Maggia
883	254	74	10.649	6	760	333	107	61	47	1.314	Bellinzonese
3.472	780	364	36.900	59	3.224	2.694	651	330	445	7.403	Luganese
1.606	471	205	14.671	13	1.208	792	274	199	285	2.771	Mendrisiotto
											Comprensori
38	26	14	424	1	33	32	3	11	28	108	Alta Leventina
71	33	24	681	-	61	64	37	19	21	202	Media Leventina
120	57	29	999	13	107	27	20	25	13	205	Bassa Leventina
60	27	7	319	1	56	57	8	5	8	135	Alta Blenio
61	11	12	430	-	93	34	8	8	7	150	Media Blenio
45	14	7	432	-	63	48	6	12	10	139	Bassa Blenio
230	78	41	2.850	3	217	126	85	47	15	493	Riviera
449	156	52	5.670	7	355	282	69	54	58	825	Verbano Centro
261	113	39	3.035	1	237	135	25	22	24	444	Verbano C. ovest
124	30	8	828	-	66	76	23	28	15	208	Gambarogno
42	24	5	180	1	8	21	5	5	1	41	Verzasca Valle
204	43	19	2.568	4	135	183	59	22	10	413	Verzasca Piano
42	14	7	266	-	14	27	6	3	4	54	Centovalli
49	20	8	681	1	48	81	11	4	7	152	Terre di Pedemonte
41	13	15	169	1	21	17	14	4	3	60	Onsernone
23	11	4	123	-	13	9	10	2	1	35	Lavizzara
5	1	1	20	-	2	2	-	3	-	7	Rovana
142	41	18	1.269	1	209	172	39	9	1	431	Fondo Vallemaggia
767	230	62	9.180	5	619	261	76	53	44	1.058	Bellinzona
116	24	12	1.469	1	141	72	31	8	3	256	Piano Magadino
1.310	274	161	19.594	31	1.598	1.101	192	151	270	3.343	Lugano
367	66	36	5.081	8	392	542	95	39	59	1.135	Ceresio Centrale
334	44	29	3.267	4	446	311	70	35	19	885	Veduggio
287	48	24	3.125	11	351	276	44	10	11	703	Capriasca
70	18	8	239	1	15	13	10	7	3	49	Valcolla
149	44	8	633	1	55	97	31	11	5	200	Alto Malcantone
342	166	54	1.378	1	139	103	50	32	23	348	Medio Malcantone
613	120	44	3.583	2	228	251	159	45	55	740	Basso Malcantone
521	182	74	5.076	3	283	218	118	102	141	865	Chiasso
979	255	115	8.379	9	757	477	131	83	124	1.581	Mendrisio
106	34	16	1.216	1	168	97	25	14	20	325	Val di Muggio

Tab. 5 Durata del tragitto dei pendolari interni ai comuni nelle regioni e nei comprensori del Cantone Ticino nel 1990

	Durata del tragitto dei pendolari attivi e in formazione						Durata del tragitto dei pendolari			
	non risponde	fino a 15 min.	15-30 min.	30-45 min.	45-60 min.	più di 1 ora	Totale	non risponde	fino a 15 min.	15-30 min.
TICINO	1.097	42.232	6.232	472	85	99	50.217	743	27.907	4.593
Regioni Tre Valli	124	4.401	409	60	6	10	5.010	96	3.126	272
Locarnese e V. Maggia	229	9.152	1.278	98	28	22	10.807	188	6.410	931
Bellinzonese	153	8.360	1.024	89	10	18	9.654	93	5.305	690
Luganese	391	13.470	2.939	194	32	37	17.063	263	8.628	2.337
Mendrisiotto	200	6.849	582	31	9	12	7.683	103	4.438	363
Comprensori										
Alta Leventina	13	933	95	9	-	2	1.052	10	694	67
Media Leventina	37	469	39	2	-	2	549	32	356	34
Bassa Leventina	5	405	67	29	2	1	509	5	311	33
Alta Blenio	11	171	23	-	-	1	206	10	140	20
Media Blenio	7	90	14	-	-	-	111	7	76	11
Bassa Blenio	17	86	24	3	-	-	130	14	63	11
Riviera	34	2.247	147	17	4	4	2.453	18	1.486	96
Verbano Centro	63	4.709	794	53	8	10	5.637	43	3.374	630
Verbano C. ovest	44	2.626	193	12	4	4	2.883	38	1.857	141
Gambarogno	10	270	40	2	3	1	326	8	194	30
Verzasca Valle	5	45	8	2	-	-	60	5	32	6
Verzasca Piano	33	1.000	178	12	6	3	1.232	27	623	73
Centovalli	10	90	17	1	1	-	119	8	51	10
Terre di Pedemonte	11	106	8	4	2	1	132	10	51	6
Onsernone	21	35	10	4	2	1	73	19	25	10
Lavizzara	3	32	5	1	-	-	41	3	22	5
Rovana	3	14	-	1	-	-	18	3	12	-
Fondo Vallemaggia	26	225	25	6	2	2	286	24	169	20
Bellinzona	138	7.802	983	82	10	14	9.029	80	4.984	662
Piano Magadino	15	558	41	7	-	4	625	13	321	28
Lugano	211	9.588	2.592	149	15	13	12.568	133	6.279	2.103
Ceresio Centrale	46	829	86	10	3	9	983	31	570	61
Veduggio	34	817	67	10	5	1	934	22	537	40
Capriasca	34	510	48	8	1	4	605	27	220	34
Valcolla	3	42	8	1	1	1	56	2	28	3
Alto Malcantone	4	61	16	2	1	1	85	4	46	14
Medio Malcantone	20	359	37	7	4	5	432	14	214	27
Basso Malcantone	39	1.264	85	7	2	3	1.400	30	734	55
Chiasso	64	3.497	299	8	3	5	3.876	29	2.439	188
Mendrisio	112	3.212	273	22	5	7	3.631	62	1.949	170
Val di Muggio	24	140	10	1	1	-	176	12	50	5

attivi											Durata del tragitto dei pendolari in formazione
30-45 min.	45-60 min.	più di 1 ora	Totale	non risponde	fino a 15 min.	15-30 min.	30-45 min.	45-60 min.	più di 1 ora	Totale	
389	72	96	33.800	354	14.325	1.639	83	13	3	16.417	TICINO
32	4	9	3.539	28	1.275	137	28	2	1	1.471	Regioni Tre Valli
76	26	22	7.653	41	2.742	347	22	2	-	3.154	Locarnese e V. Maggia
76	8	17	6.189	60	3.055	334	13	2	1	3.465	Bellinzonese
176	27	36	11.467	128	4.842	602	18	5	1	5.596	Luganese
29	7	12	4.952	97	2.411	219	2	2	-	2.731	Mendrisiotto
											Comprensori
5	-	2	778	3	239	28	4	-	-	274	Alta Leventina
2	-	1	425	5	113	5	-	-	1	124	Media Leventina
6	-	1	356	-	94	34	23	2	-	153	Bassa Leventina
-	-	1	171	1	31	3	-	-	-	35	Alta Blenio
-	-	-	94	-	14	3	-	-	-	17	Media Blenio
3	-	-	91	3	23	13	-	-	-	39	Bassa Blenio
16	4	4	1.624	16	761	51	1	-	-	829	Riviera
39	7	10	4.103	20	1.335	164	14	1	-	1.534	Verbano Centro
11	4	4	2.055	6	769	52	1	-	-	828	Verbano C. ovest
2	3	1	238	2	76	10	-	-	-	88	Gambarogno
1	-	-	44	-	13	2	1	-	-	16	Verzasca Valle
6	6	3	738	6	377	105	6	-	-	494	Verzasca Piano
1	1	-	71	2	39	7	-	-	-	48	Centovalli
4	1	1	73	1	55	2	-	1	-	59	Terre di Pedemonte
4	2	1	61	2	10	-	-	-	-	12	Onsernone
1	-	-	31	-	10	-	-	-	-	10	Lavizzara
1	-	-	16	-	2	-	-	-	-	2	Rovana
6	2	2	223	2	56	5	-	-	-	63	Fondo Vallemaggia
69	8	13	5.816	58	2.818	321	13	2	1	3.213	Bellinzona
7	-	4	373	2	237	13	-	-	-	252	Piano Magadino
138	15	13	8.681	78	3.309	489	11	-	-	3.887	Lugano
4	1	9	676	15	259	25	6	2	-	307	Ceresio Centrale
10	5	1	615	12	280	27	-	-	-	319	Veduggio
8	1	4	294	7	290	14	-	-	-	311	Capriasca
-	-	1	34	1	14	5	1	1	-	22	Valcolla
2	1	1	68	-	15	2	-	-	-	17	Alto Malcantone
7	3	4	269	6	145	10	-	1	1	163	Medio Malcantone
7	1	3	830	9	530	30	-	1	-	570	Basso Malcantone
8	2	5	2.671	35	1.058	111	-	1	-	1.205	Chiasso
20	4	7	2.212	50	1.263	103	2	1	-	1.419	Mendrisio
1	1	-	69	12	90	5	-	-	-	107	Val di Muggio

Tab. 6 Mezzi di trasporto utilizzati dai pendolari attivi e in formazione interni ai comuni nelle regioni e nei comprensori del Cantone Ticino nel 1990

Mezzi di trasporto utilizzati dai pendolari attivi e in formazione interni ai comuni												
	non risponde	a piedi	treno	bus subur- bano	bus urbano	altro	bus sco- lastico/a aziend.	auto- mobile	moto	ciclo- motore	bicicletta	totale
TICINO	718	20.700	322	1.222	2.495	110	2.283	15.268	570	1.927	4.602	50.217
Regioni Tre Valli	80	1.797	45	129	11	16	423	1.921	33	172	383	5.010
Locarnese e V. Maggia	126	4.259	74	189	218	25	340	3.692	151	362	1.371	10.807
Bellinzonese	136	3.212	56	454	143	9	334	3.099	84	442	1.685	9.654
Luganese	240	8.243	115	294	2.034	53	534	4.343	203	535	469	17.063
Mendrisiotto	136	3.189	32	156	89	7	652	2.213	99	416	694	7.683
Comprensori												
Alta Leventina	10	394	13	76	1	7	110	359	3	22	57	1.052
Media Leventina	17	270	8	22	-	4	41	166	3	7	11	549
Bassa Leventina	6	257	3	-	-	1	13	184	4	14	27	509
Alta Blenio	6	72	-	-	-	-	13	101	1	7	6	206
Media Blenio	7	39	1	2	2	2	10	41	-	7	-	111
Bassa Blenio	11	38	-	-	-	-	15	57	3	5	1	130
Riviera	23	727	20	29	8	2	221	1.013	19	110	281	2.453
Verbano Centro	46	2.344	36	111	185	15	100	1.719	86	176	819	5.637
Verbano C. ovest	20	1.074	2	18	27	3	84	1.133	45	116	361	2.883
Gambarogno	10	102	3	8	-	1	22	152	2	15	11	326
Verzasca Valle	4	19	-	-	-	-	9	21	1	6	-	60
Verzasca Piano	15	490	10	35	3	1	57	427	12	37	145	1.232
Centovalli	3	35	16	4	2	3	17	36	1	1	1	119
Terre di Pedemonte	6	68	4	1	-	-	-	37	1	3	12	132
Onsernone	13	25	2	3	-	1	1	24	2	2	-	73
Lavizzara	2	14	1	2	1	-	3	18	-	-	-	41
Rovana	-	13	-	-	-	-	-	5	-	-	-	18
Fondo Vallemaggia	7	75	-	7	-	1	47	120	1	6	22	286
Bellinzona	127	2.973	56	453	142	9	314	2.868	80	425	1.582	9.029
Piano Magadino	9	239	-	1	1	-	20	231	4	17	103	625
Lugano	140	6.014	42	205	2.006	46	268	2.909	168	443	327	12.568
Ceresio Centrale	28	515	2	16	15	1	54	317	8	17	10	983
Veduggio	20	446	5	12	-	2	44	367	6	23	9	934
Capriasca	17	371	1	29	-	1	13	146	7	7	13	605
Valcolla	3	15	-	13	1	-	2	19	-	3	-	56
Alto Malcantone	2	32	-	5	1	1	12	30	1	1	-	85
Medio Malcantone	7	188	4	5	-	2	56	141	4	10	15	432
Basso Malcantone	23	662	61	9	11	-	85	414	9	31	95	1.400
Chiasso	46	1.694	14	107	41	2	341	987	58	241	345	3.876
Mendrisio	73	1.445	17	35	48	4	262	1.186	39	173	349	3.631
Val di Muggio	17	50	1	14	-	1	49	40	2	2	-	176

Tab. 7 Mezzi di trasporto utilizzati dai pendolari attivi interni ai comuni nelle regioni e nei comprensori del Cantone Ticino nel 1990

Mezzi di trasporto utilizzati dai pendolari attivi interni ai comuni												
	non risponde	a piedi	treno	bus subur- bano	bus urbano	bus sco- lastico/a aziend.	auto- mobile	moto	ciclo- motore	bicicletta	totale	
TICINO	406	11.541	230	573	1.992	104	692	13.783	561	1.587	2.331	33.800
Regioni Tre Valli	58	1.029	35	28	3	16	188	1.789	33	154	206	3.539
Locarnese e V. Maggia	91	2.535	58	113	176	24	128	3.361	150	310	707	7.653
Bellinzonese	79	1.628	48	200	87	6	118	2.856	81	340	746	6.189
Luganese	130	4.380	63	195	1.689	52	180	3.832	200	443	303	11.467
Mendrisiotto	48	1.969	26	37	37	6	78	1.945	97	340	369	4.952
Comprensori												
Alta Leventina	7	288	8	16	1	7	51	343	3	20	34	778
Media Leventina	16	199	5	9	-	4	20	155	3	7	7	425
Bassa Leventina	4	115	2	-	-	1	12	179	4	14	25	356
Alta Blenio	5	42	-	-	-	-	12	100	1	7	4	171
Media Blenio	7	32	1	-	1	2	3	41	-	7	-	94
Bassa Blenio	10	12	-	-	-	-	13	47	3	5	1	91
Riviera	9	341	19	3	1	2	77	924	19	94	135	1.624
Verbano Centro	29	1.502	33	84	159	14	51	1.568	85	141	437	4.103
Verbano C. ovest	13	601	2	14	14	3	23	1.045	45	106	189	2.055
Gambarogno	8	61	3	2	-	1	1	141	2	14	5	238
Verzasca Valle	4	11	-	-	-	-	1	21	1	6	-	44
Verzasca Piano	11	225	10	4	2	1	25	359	12	31	58	738
Centovalli	1	24	4	1	-	3	2	33	1	1	1	71
Terre di Pedemonte	6	24	3	-	-	-	-	34	1	3	2	73
Onsernone	11	15	2	3	-	1	1	24	2	2	-	61
Lavizzara	2	5	1	2	1	-	2	18	-	-	-	31
Rovana	-	11	-	-	-	-	-	5	-	-	-	16
Fondo Vallemaggia	6	56	-	3	-	1	22	113	1	6	15	223
Bellinzona	71	1.536	48	199	86	6	106	2.662	77	324	701	5.816
Piano Magadino	8	92	-	1	1	-	12	194	4	16	45	373
Lugano	71	3.261	37	160	1.670	45	130	2.569	165	355	218	8.681
Ceresio Centrale	14	334	1	8	15	1	5	266	8	16	8	676
Veduggio	11	190	5	4	-	2	18	347	6	23	9	615
Capriasca	12	118	1	13	-	1	8	121	7	7	6	294
Valcolla	2	11	-	-	-	-	2	16	-	3	-	34
Alto Malcantone	2	31	-	1	-	1	1	30	1	1	-	68
Medio Malcantone	5	98	3	5	-	2	10	125	4	10	7	269
Basso Malcantone	13	337	16	4	4	-	6	358	9	28	55	830
Chiasso	16	1.132	13	23	25	2	55	891	57	216	241	2.671
Mendrisio	26	815	12	14	12	3	22	1.020	38	122	128	2.212
Val di Muggio	6	22	1	-	-	1	1	34	2	2	-	69

Tab. 8 Mezzi di trasporto utilizzati dai pendolari in formazione interni ai comuni nelle regioni e nei comprensori del Canton Ticino nel 1990

Mezzi di trasporto utilizzati dai pendolari in formazione interni ai comuni												
	non risponde	a piedi	treno	bus subur- bano	bus urbano	altro	bus sco- lastico/a aziend.	auto- mobile	moto	ciclo- motore	bici- cicletta	totale
TICINO	312	9.159	92	649	503	6	1.591	1.485	9	340	2.271	16.417
Regioni Tre Valli	22	768	10	101	8	-	235	132	-	18	177	1.471
Locarnese e V. Maggia	35	1.724	16	76	42	1	212	331	1	52	664	3.154
Bellinzonese	57	1.584	8	254	56	3	216	243	3	102	939	3.465
Luganese	110	3.863	52	99	345	1	354	511	3	92	166	5.596
Mendrisiotto	88	1.220	6	119	52	1	574	268	2	76	325	2.731
Comprensori												
Alta Leventina	3	106	5	60	-	-	59	16	-	2	23	274
Media Leventina	1	71	3	13	-	-	21	11	-	-	4	124
Bassa Leventina	2	142	1	-	-	-	1	5	-	-	2	153
Alta Blenio	1	30	-	-	-	-	1	1	-	-	2	35
Media Blenio	-	7	-	2	1	-	7	-	-	-	-	17
Bassa Blenio	1	26	-	-	-	-	2	10	-	-	-	39
Riviera	14	386	1	26	7	-	144	89	-	16	146	829
Verbano Centro	17	842	3	27	26	1	49	151	1	35	382	1.534
Verbano C. ovest	7	473	-	4	13	-	61	88	-	10	172	828
Gambarogno	2	41	-	6	-	-	21	11	-	1	6	88
Verzasca Valle	-	8	-	-	-	-	8	-	-	-	-	16
Verzasca Piano	4	265	-	31	1	-	32	68	-	6	87	494
Centovalli	2	11	12	3	2	-	15	3	-	-	-	48
Terre di Pedemonte	-	44	1	1	-	-	-	3	-	-	10	59
Onsernone	2	10	-	-	-	-	-	-	-	-	-	12
Lavizzara	-	9	-	-	-	-	1	-	-	-	-	10
Rovana	-	2	-	-	-	-	-	-	-	-	-	2
Fondo Vallemaggia	1	19	-	4	-	-	25	7	-	-	7	63
Bellinzona	56	1.437	8	254	56	3	208	206	3	101	881	3.213
Piano Magadino	1	147	-	-	-	-	8	37	-	1	58	252
Lugano	69	2.753	5	45	336	1	138	340	3	88	109	3.887
Ceresio Centrale	14	181	1	8	-	-	49	51	-	1	2	307
Veduggio	9	256	-	8	-	-	26	20	-	-	-	319
Capriasca	5	253	-	16	-	-	5	25	-	-	7	311
Valcolla	1	4	-	13	1	-	-	3	-	-	-	22
Alto Malcantone	-	1	-	4	1	-	11	-	-	-	-	17
Medio Malcantone	2	90	1	-	-	-	46	16	-	-	8	163
Basso Malcantone	10	325	45	5	7	-	79	56	-	3	40	570
Chiasso	30	562	1	84	16	-	286	96	1	25	104	1.205
Mendrisio	47	630	5	21	36	1	240	166	1	51	221	1.419
Val di Muggio	11	28	-	14	-	-	48	6	-	-	-	107

Tab. 9 Matrice origine/destinazione dei pendolari attivi e in formazione tra le regioni nel 1990

Destinazione	Origine							Totale
	Tre Valli	Locarnese e V. Maggia	Bellinzonese	Luganese	Mendrisiotto	Moesano	Altri Cantoni	
Tre Valli	4.874	70	542	110	14	49	48	5.707
Locarnese e V. Maggia	108	14.368	1.026	316	61	35	68	15.982
Bellinzonese	2.188	2.057	8.699	1.545	389	939	58	15.875
Luganese	300	781	1.342	40.222	4.002	98	250	46.995
Mendrisiotto	23	63	97	1.205	12.157	6	81	13.632
Moesano	25	9	173	30	6	799	57	1.099
Altri Cantoni	42	85	53	167	49	10	...	406
Italia	5	44	28	701	757	2	...	1.537
Altri Stati	2	2	3	7	7	-	...	21
Totale	7.567	17.479	11.963	44.303	17.442	1.938	562	101.254

Tab. 10 Matrice origine/destinazione dei pendolari attivi tra le regioni nel 1990

Destinazione	Origine							Totale
	Tre Valli	Locarnese e V. Maggia	Bellinzonese	Luganese	Mendrisiotto	Moesano	Altri Cantoni	
Tre Valli	3.981	70	537	110	13	47	48	4.806
Locarnese e V. Maggia	98	12.179	978	290	53	33	63	13.694
Bellinzonese	1.722	1.747	7.620	1.148	263	854	55	13.409
Luganese	250	647	1.190	33.689	3.637	85	235	39.733
Mendrisiotto	20	62	95	1.183	10.303	6	77	11.746
Moesano	24	9	167	27	5	656	57	945
Altri Cantoni	37	73	50	148	48	9	...	365
Italia	3	20	11	303	347	1	...	685
Altri Stati	-	2	1	2	2	-	...	7
Totale	6.135	14.809	10.649	36.900	14.671	1.691	535	85.390

Tab. 11 Matrice origine/destinazione dei pendolari in formazione tra le regioni nel 1990

Destinazione	Origine							Totale
	Tre Valli	Locamese e V. Maggia	Bellinzonese	Luganese	Mendrisiotto	Moesano	Altri Cantoni	
Tre Valli	893	-	5	-	1	2	-	901
Locamese e V. Maggia	10	2.189	48	26	8	2	5	2.288
Bellinzonese	466	310	1.079	397	126	85	3	2.466
Luganese	50	134	152	6.533	365	13	15	7.262
Mendrisiotto	3	1	2	22	1.854	-	4	1.886
Moesano	1	-	6	3	1	143	-	154
Altri Cantoni	5	12	3	19	1	1	...	41
Italia	2	24	17	398	410	1	...	852
Altri Stati	2	-	2	5	5	-	...	14
Totale	1.432	2.670	1.314	7.403	2.771	247	27	15.864

Tab. 12 Matrice origine/destinazione degli spostamenti originati dai pendolari attivi in formazione (no. pendolari per frequenza) tra le regioni nel 1990

Destinazione	Origine							Totale
	Tre Valli	Locamese e V. Maggia	Bellinzonese	Luganese	Mendrisiotto	Moesano	Altri Cantoni	
Tre Valli	16.178	162	1.432	241	31	114	108	18.267
Locamese e V. Maggia	240	47.670	2.782	710	133	74	183	51.793
Bellinzonese	6.070	5.493	30.250	3.513	839	2.610	157	48.933
Luganese	669	1.746	3.092	127.951	9.683	222	653	144.014
Mendrisiotto	46	138	205	3.009	41.892	12	223	45.525
Moesano	63	20	495	72	14	2.767	182	3.612
Altri Cantoni	107	211	156	479	136	27	...	1.116
Italia	10	94	56	1.564	1.796	4	...	3.525
Altri Stati	4	4	6	14	14	-	...	42
Totale	23.387	55.539	38.474	137.554	54.539	5.829	1.506	316.827

Tab. 13 Matrice origine/destinazione dei pendolari attivi tra le regioni del Cantone Ticino nel 1990; mezzi di trasporto utilizzati

Destinazione	Origine						Totale
	Tre Valli	Locarnese e V. Maggia	Bellinzone	Luganese	Mendrisiotto	Moesano	
Tre Valli	3.981	70	537	110	13	47	4.758
% trasporti collettivi	16,1	8,6	15,6	10,0	15,4	17,0	15,8
% automobile	77,1	88,6	80,8	86,4	84,6	78,7	78,0
% due ruote	4,0	1,4	1,7	0,0	0,0	2,1	3,6
% a piedi	2,2	0,0	0,9	0,0	0,0	0,0	2,0
Locarnese e Vallemaggia	98	12.179	978	290	53	33	13.631
% trasporti collettivi	15,3	16,2	21,2	11,4	17,0	15,2	16,4
% automobile	83,7	70,2	75,7	87,2	81,1	84,8	71,1
% due ruote	1,0	8,1	2,5	1,0	1,9	0,0	7,5
% a piedi	0,0	4,5	0,1	0,0	0,0	0,0	4,0
Bellinzone	1.722	1.747	7.620	1.148	263	854	13.354
% trasporti collettivi	22,8	17,1	13,0	21,2	41,8	20,6	16,6
% automobile	74,8	80,9	73,6	77,9	57,0	77,8	75,0
% due ruote	1,5	1,4	10,8	0,5	0,8	0,9	6,6
% a piedi	0,3	0,1	2,2	0,0	0,0	0,0	1,3
Luganese	250	647	1.190	33.689	3.637	85	39.498
% trasporti collettivi	30,8	18,4	25,4	22,6	23,8	14,1	22,7
% automobile	69,2	81,1	72,0	65,6	74,4	84,7	66,9
% due ruote	0,0	0,2	0,5	6,3	0,9	0,0	5,5
% a piedi	0,0	0,0	0,0	5,0	0,0	0,0	4,2
Mendrisiotto	20	62	95	1.183	10.303	6	11.669
% trasporti collettivi	40,0	9,7	30,5	13,1	10,1	33,3	10,6
% automobile	60,0	90,3	67,4	84,1	78,0	66,7	78,5
% due ruote	0,0	0,0	0,0	1,5	9,9	0,0	8,9
% a piedi	0,0	0,0	0,0	0,8	1,7	0,0	1,6
Moesano	24	9	167	27	5	656	888
% trasporti collettivi	0,0	11,1	23,4	0,0	0,0	25,2	23,1
% automobile	95,8	88,9	75,4	100,0	100,0	67,7	71,3
% due ruote	0,0	0,0	1,2	0,0	0,0	5,0	3,9
% a piedi	0,0	0,0	0,0	0,0	0,0	1,5	1,1
Italia	3	20	11	303	347	1	685
% trasporti collettivi	33,3	25,0	18,2	10,6	17,0	100,0	14,6
% automobile	66,7	75,0	72,7	86,8	74,4	0,0	79,7
% due ruote	0,0	0,0	0,0	0,7	6,1	0,0	3,4
% a piedi	0,0	0,0	0,0	0,0	2,0	0,0	1,0
Altri stati	-	2	1	2	2	-	7
% trasporti collettivi	-	0,0	0,0	50,0	50,0	-	28,6
% automobile	-	50,0	0,0	0,0	0,0	-	14,3
% due ruote	-	0,0	0,0	0,0	0,0	-	0,0
% a piedi	-	0,0	0,0	0,0	0,0	-	0,0
Totale	6.098	14.736	10.599	36.752	14.623	1.682	84.490
% trasporti collettivi	18,6	16,3	15,6	22,0	14,2	21,9	18,6
% automobile	76,3	72,1	74,0	67,0	76,6	74,3	71,3
% due ruote	3,0	6,9	8,1	5,9	7,4	2,5	6,3
% a piedi	1,5	3,7	1,7	4,6	1,3	0,6	3,2

Tab. 14 Matrice origine/destinazione dei pendolari attivi e in formazione tra le regioni del Cantone Ticino nel 1980; mezzi di trasporto utilizzati

Destinazione	Origine						Totale
	Tre Valli	Locarnese e V. Maggia	Bellinzonese	Luganese	Mendrisiotto	Moesano	
Tre Valli	4.517	48	476	70	10	29	5.150
% trasporti collettivi	35,4	10,4	21,2	22,9	20,0	24,1	33,6
% automobile	54,0	81,3	68,3	68,6	80,0	75,9	55,9
% due ruote	5,1	0,0	2,1	0,0	0,0	0,0	4,6
% a piedi	2,7	0,0	0,0	0,0	0,0	0,0	2,3
Locarnese e Vallemaggia	77	11.727	732	195	36	14	12.781
% trasporti collettivi	33,8	28,9	36,9	20,5	27,8	14,3	29,2
% automobile	61,0	51,4	57,4	75,4	61,1	85,7	52,2
% due ruote	0,0	11,6	3,0	1,0	0,0	0,0	10,9
% a piedi	0,0	5,0	1,0	0,0	0,0	0,0	4,7
Bellinzonese	1.439	1.340	6.685	913	256	684	11.317
% trasporti collettivi	44,1	34,3	19,4	42,4	69,9	46,5	28,9
% automobile	52,0	60,5	57,1	53,9	24,2	49,4	55,4
% due ruote	1,5	2,5	17,3	0,5	0,0	1,3	10,8
% a piedi	0,1	0,1	3,3	0,1	0,0	0,7	2,0
Luganese	83	345	574	28.903	2.513	36	32.454
% trasporti collettivi	51,8	24,3	44,4	30,4	31,1	30,6	30,7
% automobile	42,2	71,9	51,2	49,4	64,7	66,7	50,8
% due ruote	0,0	0,9	1,0	9,9	1,0	0,0	8,9
% a piedi	0,0	0,0	0,0	7,0	0,0	0,0	6,2
Mendrisiotto	7	27	41	798	10.347	5	11.225
% trasporti collettivi	28,6	22,2	36,6	19,0	23,8	20,0	23,5
% automobile	71,4	70,4	61,0	75,6	57,3	80,0	58,7
% due ruote	0,0	0,0	0,0	1,3	14,8	0,0	13,7
% a piedi	0,0	0,0	0,0	0,0	2,4	0,0	2,2
Moesano	13	11	139	11	1	17	192
% trasporti collettivi	0,0	0,0	20,1	9,1	0,0	47,1	19,3
% automobile	92,3	100,0	70,5	90,9	100,0	41,2	72,4
% due ruote	7,7	0,0	6,5	0,0	0,0	11,8	6,3
% a piedi	0,0	0,0	0,0	0,0	0,0	0,0	0,0
Italia	-	30	7	308	597	-	942
% trasporti collettivi	-	33,3	42,9	21,4	53,9	-	42,6
% automobile	-	46,7	57,1	64,3	37,9	-	46,9
% due ruote	-	0,0	0,0	0,6	1,2	-	1,0
% a piedi	-	0,0	0,0	2,6	4,5	-	3,7
Totale	6.136	13.528	8.654	31.198	13.760	785	74.061
% trasporti collettivi	37,6	29,2	22,8	30,3	27,3	44,2	29,4
% automobile	53,5	53,0	57,6	50,5	57,2	51,8	53,3
% due ruote	4,1	10,4	13,9	9,2	11,3	1,4	9,9
% a piedi	2,0	4,4	2,6	6,5	2,0	0,6	4,4

Tab. 15 Matrice origine/destinazione dei pendolari attivi tra le regioni del Cantone Ticino nel 1980; mezzi di trasporto utilizzati

Destinazione	Origine						Totale
	Tre Valli	Locarnese e V. Maggia	Bellinzonese	Luganese	Mendrisiotto	Moesano	
Tre Valli	3.491	47	465	70	10	29	4.112
% trasporti collettivi	18,8	8,5	20,0	22,9	20,0	24,1	18,9
% automobile	69,0	83,0	69,7	68,6	80,0	75,9	69,3
% due ruote	6,0	0,0	1,9	0,0	0,0	0,0	5,3
% a piedi	3,2	0,0	0,0	0,0	0,0	0,0	2,7
Locarnese e Vallemaggia	65	8.955	596	176	26	13	9.831
% trasporti collettivi	24,6	17,5	24,8	14,2	15,4	15,4	18,0
% automobile	70,8	65,4	69,5	82,4	80,8	84,6	66,1
% due ruote	0,0	9,4	2,9	0,6	0,0	0,0	8,7
% a piedi	0,0	4,6	0,7	0,0	0,0	0,0	4,3
Bellinzonese	1.014	1.029	5.438	671	130	553	8.835
% trasporti collettivi	24,0	19,2	11,8	24,1	49,2	34,4	17,0
% automobile	72,1	76,4	68,8	71,5	46,2	60,9	69,4
% due ruote	1,8	1,7	13,7	0,3	0,0	1,6	8,9
% a piedi	0,2	0,1	2,8	0,1	0,0	0,7	1,8
Luganese	67	280	487	22.147	2.089	31	25.101
% trasporti collettivi	43,3	15,0	35,5	20,1	20,5	22,6	20,4
% automobile	49,3	81,8	59,5	62,4	76,0	77,4	63,6
% due ruote	0,0	0,7	1,2	8,5	0,5	0,0	7,6
% a piedi	0,0	0,0	0,0	5,6	0,0	0,0	4,9
Mendrisiotto	6	24	37	756	7.981	5	8.809
% trasporti collettivi	16,7	12,5	32,4	17,3	10,2	20,0	11,0
% automobile	83,3	79,2	67,6	77,8	73,0	80,0	73,5
% due ruote	0,0	0,0	0,0	1,2	12,8	0,0	11,7
% a piedi	0,0	0,0	0,0	0,0	2,2	0,0	2,0
Moesano	13	11	138	11	1	14	188
% trasporti collettivi	0,0	0,0	20,3	9,1	0,0	35,7	18,1
% automobile	92,3	100,0	70,3	90,9	100,0	50,0	73,4
% due ruote	7,7	0,0	6,5	0,0	0,0	14,3	6,4
% a piedi	0,0	0,0	0,0	0,0	0,0	0,0	0,0
Italia	-	18	4	209	218	-	449
% trasporti collettivi	-	22,2	0,0	8,6	17,4	-	13,4
% automobile	-	50,0	100,0	79,9	74,8	-	76,4
% due ruote	-	0,0	0,0	0,5	0,9	-	0,7
% a piedi	-	0,0	0,0	1,0	5,5	-	3,1
Totale	4.656	10.364	7.165	24.040	10.455	645	57.325
% trasporti collettivi	20,3	17,6	15,3	20,0	13,0	32,9	17,8
% automobile	69,5	67,1	68,3	63,4	73,4	62,8	67,0
% due ruote	4,9	8,3	10,9	7,9	9,9	1,7	8,4
% a piedi	2,4	4,0	2,2	5,1	1,8	0,6	3,7

Tab. 16 Matrice origine/destinazione dei pendolari attivi e in formazione tra i comprensori nel 1990

	Alta Leventina	Media Leventina	Bassa Leventina	Alta Blenio	Media Blenio	Bassa Blenio	Riviera	Verbano Centro	Verbano C. ovest	Gambarogno	Verzasca Valle	Verzasca Piano	Centovalli	Terra di Pedemonte	Onsernone	Lavizzara	Rovana	Fondo Vallemaggia
Origine																		
Alta Leventina	289	178	37	11	5	8	62	1	2	-	-	2	-	-	-	-	-	2
Media Leventina	90	347	80	-	3	6	46	-	1	-	-	-	-	-	-	-	-	-
Bassa Leventina	13	138	354	16	13	31	348	4	3	1	-	-	-	-	-	-	-	-
Alta Blenio	-	-	2	106	22	10	32	-	1	-	-	-	-	-	-	-	-	-
Media Blenio	3	2	18	149	286	157	75	-	-	1	-	-	-	-	-	-	-	-
Bassa Blenio	-	3	5	5	28	39	36	1	-	1	-	-	-	-	-	-	-	-
Riviera	31	82	443	96	126	186	857	17	2	6	-	23	1	1	-	-	-	-
Verbano Centro	1	2	8	2	4	3	38	2.813	1.925	196	73	1.214	132	494	64	24	6	634
Verbano C. ovest	-	1	-	-	1	-	8	1.612	932	43	11	192	118	171	40	11	3	195
Gambarogno	-	3	2	1	-	1	7	130	37	194	3	78	1	4	1	-	-	4
Verzasca Valle	-	-	-	-	-	1	-	20	5	-	35	32	-	-	-	-	-	-
Verzasca Piano	-	1	3	1	3	2	15	578	108	65	68	580	11	17	9	-	-	27
Centovalli	-	-	-	-	-	-	-	22	18	-	2	2	9	16	-	-	-	5
Terre di Pedemonte	-	-	-	-	-	-	-	75	38	1	-	5	19	39	10	-	-	11
Onsernone	-	-	-	-	-	-	-	7	4	1	-	1	-	5	88	-	-	2
Lavizzara	-	-	-	-	-	-	-	4	2	-	-	-	-	-	-	19	-	20
Rovana	-	-	-	-	-	-	-	2	-	-	-	-	-	-	-	-	5	12
Fondo Vallemaggia	-	-	-	-	-	-	-	100	40	1	-	14	5	22	5	102	12	713
Bellinzona	70	101	192	48	69	89	1.519	483	147	223	13	468	11	30	6	1	-	31
Piano Magadino	2	3	8	3	4	7	73	199	55	183	7	178	5	7	-	-	-	10
Lugano	7	7	24	7	9	16	136	246	85	55	7	109	5	11	2	1	-	17
Ceresio Centrale	1	2	11	1	-	1	9	18	6	3	-	8	1	1	-	-	-	-
Veduggio	4	2	7	2	1	5	20	47	8	19	1	27	1	1	-	-	-	4
Capriasca	-	1	2	-	-	-	1	4	4	2	-	2	-	1	-	-	-	-
Valcolla	-	-	-	-	-	-	-	-	-	-	-	-	-	-	-	-	-	-
Alto Malcantone	-	-	-	-	-	-	-	-	-	1	-	-	-	-	-	-	-	-
Medio Malcantone	-	-	-	-	-	-	1	3	2	-	-	2	-	-	-	-	-	-
Basso Malcantone	3	1	1	1	-	1	16	35	19	8	-	10	1	-	-	-	-	4
Chiasso	1	1	-	-	-	-	7	6	9	4	1	6	-	1	1	-	-	1
Mendrisio	-	1	1	2	2	1	7	13	6	4	-	6	-	3	1	-	-	1
Val di Muggio	-	-	-	-	-	-	-	-	-	-	-	-	-	-	-	-	-	-
Val Calanca	-	-	-	-	-	-	1	-	-	-	-	-	-	-	-	-	-	-
Bassa Mesolcina	-	1	2	-	-	2	18	2	-	2	-	3	-	1	-	-	-	1
Media Mesolcina	-	-	-	-	-	-	1	-	-	-	-	-	-	-	-	-	-	-
Alta Mesolcina	-	-	-	-	-	-	-	-	-	-	-	-	-	-	-	-	-	-
Altri Cantoni	17	4	3	3	3	4	8	35	12	12	-	12	-	6	2	-	1	5
Italia	-	2	-	-	1	1	1	18	8	9	-	7	-	2	-	-	-	-
Altri Stati	-	-	1	-	-	-	1	-	-	1	-	-	-	-	-	-	-	1
Totale	532	883	1.204	454	580	571	3.343	6.495	3.479	1.036	221	2.981	320	833	229	158	27	1.700

																	Origine			
Bellinzona	Piano Magadino	Lugano	Ceresio Centrale	Veduggio	Capriasca	Valcolla	Alto Malcantone	Medio Malcantone	Basso Malcantone	Chiasso	Mendrisio	Val di Muggio	Val Calanca	Bassa Mesolcina	Media Mesolcina	Alta Mesolcina	Altri Cantoni	Totale		
35	3	8	2	4	3	-	1	2	3	-	2	-	-	3	-	1	10	674	Alta Leventina	
20	-	5	-	1	-	-	-	1	2	1	-	-	-	-	1	-	2	606	Media Leventina	
48	-	3	2	2	1	-	-	-	1	-	2	-	-	4	-	-	1	985	Bassa Leventina	
-	-	-	-	-	-	-	-	-	-	-	1	-	-	-	-	-	1	175	Alta Blenio	
10	1	1	-	-	-	-	-	-	-	-	1	-	-	-	-	-	-	704	Media Blenio	
2	-	3	-	-	-	-	-	-	-	-	-	-	-	-	-	-	1	124	Bassa Blenio	
406	17	38	6	11	5	1	-	2	2	3	3	1	3	24	7	6	33	2.439	Riviera	
355	140	104	14	31	18	3	2	3	19	12	16	2	2	14	2	3	29	8.402	Verbano Centro	
82	24	17	3	6	2	-	-	1	6	5	4	-	-	3	-	-	9	3.500	Verbano C. ovest	
114	71	18	4	6	-	-	-	4	2	3	4	1	-	4	-	-	8	705	Gambarogno	
3	-	-	1	-	-	-	-	-	-	-	-	-	-	-	-	-	1	98	Verzasca Valle	
155	65	30	2	8	-	-	1	1	4	2	6	2	-	5	2	-	14	1.785	Verzasca Piano	
3	-	-	-	-	-	-	-	-	-	-	-	-	-	-	-	-	1	78	Centovalli	
1	1	1	-	-	-	-	-	-	-	-	1	-	-	-	-	-	1	203	Terre di Pedemonte	
1	-	-	-	-	-	-	-	-	-	-	-	-	-	-	-	-	1	110	Onsernone	
-	-	-	-	-	-	-	-	-	-	-	-	-	-	-	-	-	-	45	Lavizzara	
-	-	-	-	-	-	-	-	-	-	-	-	-	-	-	-	-	-	19	Rovana	
9	2	1	-	1	2	-	-	-	1	1	-	2	-	-	-	-	4	1.037	Fondo Vallemaggia	
6.549	849	683	132	263	87	5	22	40	101	126	203	25	69	567	100	133	52	13.507	Bellinzona	
938	363	111	14	48	9	5	2	3	20	7	27	1	11	42	5	12	6	2.368	Piano Magadino	
860	85	16.344	3.689	1.966	2.492	176	440	667	2.240	839	2.088	160	3	44	6	12	141	32.996	Lugano	
31	2	1.509	1.391	143	121	4	29	72	272	96	314	23	-	-	2	2	40	4.113	Ceresio Centrale	
218	49	1.296	189	1.247	185	9	85	64	261	53	116	13	-	18	1	3	15	3.971	Veduggio	
12	3	242	25	54	640	48	3	3	16	4	11	-	-	-	-	-	11	1.089	Capriasca	
-	-	11	1	1	7	19	-	-	-	-	1	-	-	-	-	-	-	40	Valcolla	
2	-	21	6	3	-	1	94	14	10	-	1	-	-	-	-	-	2	155	Alto Malcantone	
4	-	63	15	6	6	-	34	404	117	3	6	2	-	-	-	-	3	671	Medio Malcantone	
64	12	1.221	289	223	155	7	106	389	1.077	60	181	31	1	3	2	1	38	3.960	Basso Malcantone	
43	5	288	93	39	30	1	3	10	35	2.957	3.091	793	-	4	-	-	29	7.459	Chiasso	
36	13	385	153	42	34	7	5	17	50	1.200	3.467	365	-	2	-	-	52	5.876	Mendrisio	
-	-	7	2	2	-	-	-	-	2	81	117	86	-	-	-	-	-	297	Val di Muggio	
4	-	-	-	-	-	-	-	-	-	-	-	-	65	36	3	5	2	116	Val Calanca	
139	5	11	4	3	3	1	-	-	-	1	3	-	41	241	123	96	34	737	Bassa Mesolcina	
12	1	3	-	-	-	-	-	-	2	-	-	-	3	22	10	15	3	72	Media Mesolcina	
12	-	1	1	1	-	-	-	-	-	1	1	-	5	26	11	97	18	174	Alta Mesolcina	
43	10	96	18	15	11	1	4	8	14	10	34	5	1	3	1	5	...	406	Altri Cantoni	
25	3	411	160	26	17	-	2	20	65	474	255	28	-	2	-	-	...	1.537	Italia	
2	1	5	-	-	-	-	-	1	1	2	4	1	-	-	-	-	...	21	Altri Stati	
10.238	1.725	22.937	6.216	4.152	3.828	288	833	1.726	4.323	5.941	9.960	1.541	204	1.067	276	391	562	101.254	Totale	

Tab. 17 Matrice origine/destinazione dei pendolari attivi tra i comprensori nel 1990

	Alta Leventina	Media Leventina	Bassa Leventina	Alta Blenio	Media Blenio	Bassa Blenio	Riviera	Verbano Centro	Verbano C. ovest	Gambarogno	Verzasca Valle	Verzasca Piano	Centovalli	Terre di Pedemonte	Onsernone	Lavizzara	Rovana	Fondo Vallemaggia
Origine																		
Alta Leventina	225	176	36	11	5	8	62	1	2	-	-	2	-	-	-	-	-	2
Media Leventina	90	260	80	-	3	6	46	-	1	-	-	-	-	-	-	-	-	-
Bassa Leventina	9	63	260	16	12	29	337	4	3	1	-	-	-	-	-	-	-	-
Alta Blenio	-	-	2	64	22	10	32	-	1	-	-	-	-	-	-	-	-	-
Media Blenio	3	2	18	68	159	76	75	-	-	1	-	-	-	-	-	-	-	-
Bassa Blenio	-	3	5	5	28	15	36	1	-	1	-	-	-	-	-	-	-	-
Riviera	30	82	391	95	123	182	721	17	2	6	-	23	1	1	-	-	-	-
Verbano Centro	1	2	6	1	3	2	35	2.476	1.731	178	68	1.110	115	384	60	22	6	578
Verbano C. ovest	-	1	-	-	1	-	7	1.367	738	37	11	164	88	153	25	11	3	189
Gambarogno	-	3	2	1	-	1	7	124	37	160	3	67	1	4	1	-	-	4
Verzasca Valle	-	-	-	-	-	1	-	17	5	-	14	26	-	-	-	-	-	-
Verzasca Piano	-	1	3	1	3	2	14	515	108	62	56	411	11	17	9	-	-	27
Centovalli	-	-	-	-	-	-	-	22	18	-	2	2	6	14	-	-	-	5
Terre di Pedemonte	-	-	-	-	-	-	-	69	38	1	-	5	18	29	9	-	-	11
Onsernone	-	-	-	-	-	-	-	7	4	1	-	1	-	3	49	-	-	2
Lavizzara	-	-	-	-	-	-	-	4	2	-	-	-	-	-	-	16	-	20
Rovana	-	-	-	-	-	-	-	2	-	-	-	-	-	-	-	-	2	12
Fondo Vallemaggia	-	-	-	-	-	-	-	97	40	1	-	14	4	22	5	73	8	348
Bellinzona	36	67	144	40	54	65	1.216	415	114	181	13	405	10	26	6	1	-	28
Piano Magadino	2	3	8	3	4	7	73	197	55	91	7	176	5	7	-	-	-	10
Lugano	6	6	17	5	7	14	108	171	66	48	4	87	4	7	2	-	-	17
Ceresio Centrale	1	2	11	1	-	1	9	18	6	3	-	8	1	1	-	-	-	-
Veduggio	4	2	7	2	1	5	20	47	8	19	1	27	1	1	-	-	-	4
Capriasca	-	-	2	-	-	-	1	4	4	2	-	2	-	1	-	-	-	-
Valcolla	-	-	-	-	-	-	-	-	-	-	-	-	-	-	-	-	-	-
Alto Malcantone	-	-	-	-	-	-	-	-	-	1	-	-	-	-	-	-	-	-
Medio Malcantone	-	-	-	-	-	-	1	3	2	-	-	1	-	-	-	-	-	-
Basso Malcantone	1	1	1	1	-	1	12	35	19	8	-	9	1	-	-	-	-	4
Chiasso	1	1	-	-	-	-	7	6	9	4	1	6	-	1	1	-	-	1
Mendrisio	-	1	1	2	1	1	5	13	6	4	-	6	-	3	-	-	-	1
Val di Muggio	-	-	-	-	-	-	-	-	-	-	-	-	-	-	-	-	-	-
Val Calanca	-	-	-	-	-	-	1	-	-	-	-	-	-	-	-	-	-	-
Bassa Mesolcina	-	1	2	-	-	2	17	2	-	2	-	3	-	1	-	-	-	1
Media Mesolcina	-	-	-	-	-	-	1	-	-	-	-	-	-	-	-	-	-	-
Alta Mesolcina	-	-	-	-	-	-	-	-	-	-	-	-	-	-	-	-	-	-
Altri Cantoni	15	3	3	3	3	4	6	30	11	11	-	9	-	5	2	-	1	4
Italia	-	1	-	-	1	-	1	6	5	4	-	4	-	1	-	-	-	-
Altri Stati	-	-	-	-	-	-	-	-	-	1	-	-	-	-	-	-	-	1
Totale	424	681	999	319	430	432	2.850	5.670	3.035	828	180	2.568	266	681	169	123	20	1.269

																		Origine	
Bellinzona	Piano Magadino	Lugano	Ceresio Centrale	Vedeggio	Capriasca	Valcolla	Alto Malcantone	Medio Malcantone	Basso Malcantone	Chiasso	Mendrisio	Val di Muggio	Val Calanca	Bassa Mesolcina	Media Mesolcina	Alta Mesolcina	Altri Cantoni	Totale	
35	3	8	2	4	3	-	1	2	3	-	1	-	-	3	-	1	10	606	Alta Leventina
19	-	5	-	1	-	-	-	1	2	1	-	-	-	-	1	-	2	518	Media Leventina
48	-	3	2	2	1	-	-	-	1	-	2	-	-	4	-	-	1	798	Bassa Leventina
-	-	-	-	-	-	-	-	-	-	-	1	-	-	-	-	-	1	133	Alta Blenio
10	1	1	-	-	-	-	-	-	-	-	1	-	-	-	-	-	-	415	Media Blenio
2	-	3	-	-	-	-	-	-	-	-	-	-	-	-	-	-	1	100	Bassa Blenio
402	17	38	6	11	5	1	-	2	2	3	3	1	3	24	6	5	33	2.236	Riviera
331	128	90	11	28	17	2	2	3	18	7	14	2	2	13	2	2	27	7.477	Verbano Centro
78	24	16	3	6	2	-	-	1	6	5	4	-	-	3	-	-	9	2.952	Verbano C. ovest
114	71	18	4	6	-	-	-	4	2	3	4	1	-	4	-	-	8	654	Gambarogno
3	-	-	1	-	-	-	-	-	-	-	-	-	-	-	-	-	1	68	Verzasca Valle
155	57	29	2	7	-	-	1	1	4	2	6	2	-	5	2	-	13	1.526	Verzasca Piano
3	-	-	-	-	-	-	-	-	-	-	-	-	-	-	-	-	1	73	Centovalli
1	1	1	-	-	-	-	-	-	-	-	-	-	-	-	-	-	-	183	Terre di Pedemonte
1	-	-	-	-	-	-	-	-	-	-	-	-	-	-	-	-	-	68	Onsernone
-	-	-	-	-	-	-	-	-	-	-	-	-	-	-	-	-	-	42	Lavizzara
-	-	-	-	-	-	-	-	-	-	-	-	-	-	-	-	-	-	16	Rovana
9	2	1	-	1	2	-	-	-	1	1	-	2	-	-	-	-	4	635	Fondo Vallemaggia
5.687	776	476	95	191	68	4	18	29	55	75	137	16	65	513	89	117	49	11.281	Bellinzona
937	220	111	14	48	9	5	2	3	20	7	27	1	11	42	5	12	6	2.128	Piano Magadino
733	69	13.593	3.273	1.784	2.193	166	388	584	1.919	745	1.887	142	3	35	6	8	130	28.227	Lugano
31	2	1.496	815	143	118	4	28	72	272	95	294	23	-	-	2	2	38	3.497	Ceresio Centrale
215	49	1.274	188	650	183	9	57	64	260	53	116	13	-	18	1	3	14	3.316	Vedeggio
12	3	239	25	52	298	27	3	3	16	4	11	-	-	-	-	-	11	720	Capriasca
-	-	11	1	1	7	6	-	-	-	-	1	-	-	-	-	-	-	27	Valcolla
2	-	20	6	3	-	1	27	14	10	-	1	-	-	-	-	-	2	87	Alto Malcantone
4	-	63	15	6	6	-	19	181	114	3	6	2	-	-	-	-	3	429	Medio Malcantone
58	12	1.172	269	210	132	4	74	371	750	60	162	19	1	3	2	1	37	3.430	Basso Malcantone
42	5	287	91	39	30	1	3	10	35	2.766	2.779	615	-	4	-	-	27	6.772	Chiasso
35	13	376	144	42	33	7	5	17	50	976	2.619	313	-	2	-	-	50	4.726	Mendrisio
-	-	7	2	2	-	-	-	-	2	78	114	43	-	-	-	-	-	248	Val di Muggio
4	-	-	-	-	-	-	-	-	-	-	-	-	56	36	3	5	2	107	Val Calanca
134	4	11	4	3	-	1	-	-	-	-	3	-	22	190	97	87	34	621	Bassa Mesolcina
12	1	3	-	-	-	-	-	-	2	-	-	-	3	22	3	15	3	65	Media Mesolcina
12	-	1	1	1	-	-	-	-	-	1	1	-	5	26	11	75	18	152	Alta Mesolcina
41	9	84	16	14	10	1	3	7	13	9	34	5	1	3	1	4	...	365	Altri Cantoni
9	2	156	91	12	8	-	2	9	25	181	150	16	-	1	-	-	...	685	Italia
1	-	1	-	-	-	-	-	-	1	1	1	-	-	-	-	-	...	7	Altri Stati
9.180	1.469	19.594	5.081	3.267	3.125	239	633	1.378	3.583	5.076	8.379	1.216	172	951	231	337	535	85.390	Totale

Tab. 18 Matrice origine/destinazione dei pendolari in formazione tra i comprensori nel 1990

Origine	Alta Leventina	Media Leventina	Bassa Leventina	Alta Blenio	Media Blenio	Bassa Blenio	Riviera	Verbano Centro	Verbano C. ovest	Gambarogno	Verzasca Valle	Verzasca Piano	Centovalli	Terre di Pedemonte	Onsernone	Lavizzara	Rovana	Fondo Vallemaggia
Alta Leventina	64	2	1	-	-	-	-	-	-	-	-	-	-	-	-	-	-	-
Media Leventina	-	87	-	-	-	-	-	-	-	-	-	-	-	-	-	-	-	-
Bassa Leventina	4	75	94	-	1	2	11	-	-	-	-	-	-	-	-	-	-	-
Alta Blenio	-	-	-	42	-	-	-	-	-	-	-	-	-	-	-	-	-	-
Media Blenio	-	-	-	81	127	81	-	-	-	-	-	-	-	-	-	-	-	-
Bassa Blenio	-	-	-	-	-	24	-	-	-	-	-	-	-	-	-	-	-	-
Riviera	1	-	52	1	3	4	136	-	-	-	-	-	-	-	-	-	-	-
Verbano Centro	-	-	2	1	1	1	3	337	194	18	5	104	17	110	4	2	-	56
Verbano C. ovest	-	-	-	-	-	-	1	245	194	6	-	28	30	18	15	-	-	6
Gambarogno	-	-	-	-	-	-	-	6	-	34	-	11	-	-	-	-	-	-
Verzasca Valle	-	-	-	-	-	-	-	3	-	-	21	6	-	-	-	-	-	-
Verzasca Piano	-	-	-	-	-	-	1	63	-	3	12	169	-	-	-	-	-	-
Centovalli	-	-	-	-	-	-	-	-	-	-	-	-	3	2	-	-	-	-
Terre di Pedemonte	-	-	-	-	-	-	-	6	-	-	-	-	1	10	1	-	-	-
Onsernone	-	-	-	-	-	-	-	-	-	-	-	-	-	2	39	-	-	-
Lavizzara	-	-	-	-	-	-	-	-	-	-	-	-	-	-	-	3	-	-
Rovana	-	-	-	-	-	-	-	-	-	-	-	-	-	-	-	-	3	-
Fondo Vallemaggia	-	-	-	-	-	-	-	3	-	-	-	-	1	-	-	29	4	365
Bellinzona	34	34	48	8	15	24	303	68	33	42	-	63	1	4	-	-	-	3
Piano Magadino	-	-	-	-	-	-	-	2	-	92	-	2	-	-	-	-	-	-
Lugano	1	1	7	2	2	2	28	75	19	7	3	22	1	4	-	1	-	-
Ceresio Centrale	-	-	-	-	-	-	-	-	-	-	-	-	-	-	-	-	-	-
Veduggio	-	-	-	-	-	-	-	-	-	-	-	-	-	-	-	-	-	-
Capriasca	-	1	-	-	-	-	-	-	-	-	-	-	-	-	-	-	-	-
Valcolla	-	-	-	-	-	-	-	-	-	-	-	-	-	-	-	-	-	-
Alto Malcantone	-	-	-	-	-	-	-	-	-	-	-	-	-	-	-	-	-	-
Medio Malcantone	-	-	-	-	-	-	-	-	-	-	-	1	-	-	-	-	-	-
Basso Malcantone	2	-	-	-	-	-	4	-	-	-	-	1	-	-	-	-	-	-
Chiasso	-	-	-	-	-	-	-	-	-	-	-	-	-	-	-	-	-	-
Mendrisio	-	-	-	-	1	-	2	-	-	-	-	-	-	-	1	-	-	-
Val di Muggio	-	-	-	-	-	-	-	-	-	-	-	-	-	-	-	-	-	-
Val Calanca	-	-	-	-	-	-	-	-	-	-	-	-	-	-	-	-	-	-
Bassa Mesolcina	-	-	-	-	-	-	1	-	-	-	-	-	-	-	-	-	-	-
Media Mesolcina	-	-	-	-	-	-	-	-	-	-	-	-	-	-	-	-	-	-
Alta Mesolcina	-	-	-	-	-	-	-	-	-	-	-	-	-	-	-	-	-	-
Altri Cantoni	2	1	-	-	-	-	2	5	1	1	-	3	-	1	-	-	-	1
Italia	-	1	-	-	-	1	-	12	3	5	-	3	-	1	-	-	-	-
Altri Stati	-	-	1	-	-	-	1	-	-	-	-	-	-	-	-	-	-	-
Totale	108	202	205	135	150	139	493	825	444	208	41	413	54	152	60	35	7	431

																		Origine		
Balinzona	Piano Magadino	Lugano	Ceresio Centrale	Vedeggio	Capriasca	Valcolla	Alto Malcantone	Medio Malcantone	Basso Malcantone	Chiasso	Mendrisio	Val di Muggio	Val Calanca	Bassa Mesolcina	Media Mesolcina	Alta Mesolcina	Altri Cantoni	Totale		
.	1	68	Alta Leventina	
1	88	Media Leventina	
.	187	Bassa Leventina	
.	42	Alta Blenio	
.	289	Media Blenio	
.	24	Bassa Blenio	
4	1	1	.	203	Riviera	
24	12	14	3	3	1	1	.	.	1	5	2	.	.	1	.	1	2	925	Verbano Centro	
4	.	1	548	Verbano C. ovest	
.	51	Gambarogno	
.	30	Verzasca Valle	
.	8	1	.	1	259	Verzasca Piano	
.	5	Centovalli	
.	1	20	Terre di Pedemonte	
.	42	Onsernone	
.	3	Lavizzara	
.	3	Rovana	
.	402	Fondo Vallemaggia	
862	73	207	37	72	19	1	4	11	46	51	66	9	4	54	11	16	3	2.226	Bellinzona	
1	143	240	Piano Magadino
127	16	2.751	416	182	299	10	52	83	321	94	201	18	.	9	.	4	11	4.769	Lugano	
.	.	13	576	.	3	.	1	.	.	1	20	2	616	Ceresio Centrale
3	.	22	1	597	2	.	28	.	1	1	655	Vedeggio
.	.	3	.	2	342	21	369	Capriasca
.	13	13	Valcolla
.	.	1	67	68	Alto Malcantone
.	15	223	3	242	Medio Malcantone
6	.	49	20	13	23	3	32	18	327	.	19	12	1	530	Basso Malcantone
1	.	1	2	191	312	178	2	687	Chiasso
1	.	9	9	.	1	224	848	52	2	1.150	Mendrisio
.	3	3	43	49	Val di Muggio
.	9	9	Val Calanca
5	1	.	.	.	3	1	.	.	19	51	26	9	.	116	Bassa Mesolcina	
.	7	.	.	.	7	Media Mesolcina
.	22	.	.	22	Alta Mesolcina
2	1	12	2	1	1	.	1	1	1	1	1	...	41	Altri Cantoni	
16	1	255	69	14	9	.	.	11	40	293	105	12	.	1	852	Italia	
1	1	4	1	.	1	3	1	14	Altri Stati	
1.058	256	3.343	1.135	885	703	49	200	348	740	865	1.581	325	32	116	45	54	27	15.864	Totale	

Tab. 19 **Matrice origine/destinazione dei frontalieri per valico di entrata in Svizzera e regione/comprendorio di destinazione nel 1990**

Destinazione	Origine											Totale
	Sconosciuto	Chiasso	Novazano	Stabio	Brusino Arsizio	Arogno	Gandria	Ponte Tresa	Dirinella	Madonna di Ponte	Camedo	
TICINO	178	6.272	5.668	7.326	1.047	1.055	4.870	8.066	1.452	3.422	1.339	40.695
Regioni Tre Valli	-	1	1	-	-	-	1	1	7	-	1	12
Locarnese e V. Maggia	1	20	19	7	9	4	23	47	715	3.276	1.267	5.388
Bellinzonese	5	45	50	24	26	13	68	102	737	135	46	1.251
Luganese	136	1.111	967	767	914	815	4.726	7.814	-	8	25	17.283
Mendrisiotto	36	5.096	4.632	6.528	98	223	53	103	-	3	1	16.773
Comprendori												
Alta Leventina	-	-	-	-	-	-	-	-	-	-	-	-
Media Leventina	-	-	-	-	-	-	-	-	-	-	-	-
Bassa Leventina	-	-	-	-	-	-	-	-	-	-	-	-
Alta Blenio	-	-	-	-	-	-	-	-	-	-	-	-
Media Blenio	-	-	-	-	-	-	-	-	-	-	-	-
Bassa Blenio	-	-	-	-	-	-	-	-	-	-	-	-
Riviera	-	1	1	-	-	-	1	1	7	-	1	12
Verbano Centro	1	9	7	4	6	3	3	20	125	1.199	513	1.890
Verbano C. ovest	-	6	7	1	-	1	7	3	61	1.548	362	1.996
Gambarogno	-	1	1	-	-	-	5	3	413	30	5	458
Verzasca Valle	-	-	-	-	-	-	-	-	-	-	-	-
Verzasca Piano	-	4	4	2	3	-	8	19	112	379	122	653
Centovalli	-	-	-	-	-	-	-	-	-	4	115	119
Terre di Pedemonte	-	-	-	-	-	-	-	2	2	39	83	126
Onsernone	-	-	-	-	-	-	-	-	-	-	3	3
Lavizzara	-	-	-	-	-	-	-	-	-	4	4	8
Rovana	-	-	-	-	-	-	-	-	-	-	-	-
Fondo Vallemaggia	-	-	-	-	-	-	-	-	2	73	60	135
Bellinzona	5	33	37	22	21	11	49	82	503	72	29	864
Piano Magadino	-	12	13	2	5	2	19	20	234	63	17	387
Lugano	110	701	548	451	533	573	3.353	2.880	-	5	10	9.164
Ceresio Centrale	15	177	173	137	219	104	565	591	-	1	1	1.983
Veduggio	5	107	153	140	135	77	400	946	-	1	-	1.964
Capriasca	-	20	25	8	27	18	126	104	-	1	13	342
Valcolla	-	1	-	-	-	-	6	6	-	-	-	13
Alto Malcantone	1	3	1	-	-	2	17	43	-	-	-	67
Medio Malcantone	-	7	4	3	-	-	9	650	-	-	-	673
Basso Malcantone	5	95	63	28	-	41	250	2.594	-	-	1	3.077
Chiasso	13	3.344	1.400	592	15	26	8	22	-	1	-	5.421
Mendrisio	23	1.547	3.137	5.849	82	194	45	80	-	2	1	10.960
Val di Muggio	-	205	95	87	1	3	-	1	-	-	-	392
Totale	178	6.273	5.669	7.326	1.047	1.055	4.871	8.067	1.459	3.422	1.340	40.707

Tab. 20 Movimenti pendolari dei comuni per mezzi di trasporto utilizzati

Modalità di lettura: il caso di Massagno

La lunga tabella che segue vuole permettere di seguire i principali movimenti di pendolari degli abitanti dei 247 comuni ticinesi al momento del censimento 1990. Ne esemplifichiamo le modalità di lettura prendendo il caso di Massagno.

Comune di residenza	Mezzi di trasporto utilizzati							Comune di lavoro/scuola	Mezzi di trasporto utilizzati						
	Totale	Auto	Mezzi coll.	Due ruote	A piedi	Senza risp.	N. tragitto		Totale	Auto	Mezzi coll.	Due ruote	A piedi	Senza risp.	N. tragitto
Massagno								Massagno							
Pop. attiva o in form.	3.352	1.272	852	198	795	65	170	Posti di lavoro/scuola	1.675	727	196	70	499	13	170
<i>Regioni di lavoro/scuola</i>								<i>Regioni di residenza</i>							
Tre Valli	7	5	-	-	1	1	...	Tre Valli	7	6	-	-	1	-	...
Locarnese e V.Maggia	12	12	-	-	-	-	...	Locarnese e V.Maggia	17	16	1	-	-	-	...
Bellinzonese	80	40	40	-	-	-	...	Bellinzonese	18	14	3	-	1	-	...
Luganese	3.056	1.118	763	198	792	15	170	Luganese	1.546	634	168	65	497	12	170
Mendrisiotto	63	47	16	-	-	-	...	Mendrisiotto	77	53	21	3	-	-	...
Altri Cantoni	13	9	3	-	1	-	...	Altri Cantoni	10	4	3	2	-	1	...
Italia	32	15	17	-	-	-	...	Italia	-	-	-	-	-	-	...
Comune non ind.	89	26	13	-	1	49	...								
<i>Principali comuni di lavoro/scuola</i>								<i>Principali comuni di residenza</i>							
Massagno	715	87	21	15	413	9	170	Massagno	715	87	21	15	413	9	170
Lugano	1.381	412	557	106	301	5	...	Lugano	166	69	38	10	47	2	...
Savosa	74	25	6	8	35	-	...	Breganzona	69	39	5	6	19	-	...
Canobbio	73	37	23	13	-	-	...	Savosa	38	19	1	4	14	-	...
Bioggio	69	48	11	9	1	-	...	Pregassona	31	17	9	4	1	-	...
Pregassona	67	43	13	8	3	-	...	Torricella-Taverne	31	23	8	-	-	-	...
Breganzona	66	27	5	8	26	-	...	Veza	30	15	11	3	-	1	...
Bellinzona	59	23	36	-	-	-	...	Viganello	27	19	5	2	1	-	...
Paradiso	48	19	26	3	-	-	...	Paradiso	24	10	11	2	1	-	...
Agno	40	25	12	2	-	1	...	Agno	23	16	5	2	-	-	...
Comano	39	28	7	4	-	-	...								
Cadempino	36	30	3	1	2	-	...								
Viganello	36	22	9	3	2	-	...								
Lamone	35	27	5	3	-	-	...								
Manno	35	27	7	1	-	-	...								
Mezzovico-Vira	35	31	4	-	-	-	...								
Torricella-Taverne	32	21	8	3	-	-	...								
Italia	32	15	17	-	-	-	...								
Veza	27	16	9	2	-	-	...								
Sorengo	24	16	4	-	4	-	...								

La popolazione presa in considerazione è quella economica (ovvero gli individui che realmente vivevano nel comune), e più in particolare la popolazione attiva occupata almeno 6 ore la settimana e la popolazione in formazione (scolari, studenti). I mezzi di trasporto sono stati raggruppati coi criteri spiegati all'inizio dell'Allegato statistico. Chi non compie "nessun tragitto" lavora (o va a scuola) nell'edificio in cui abita.

Ogni comune è osservato da due diversi punti: nella parte sinistra della tabella figurano le persone (attive o in formazione) che vi abitano (3.352 nel caso di Massagno); nella parte destra troviamo gli individui che nel comune lavorano o vanno a scuola (qui per un totale di 1.675 individui). Nel censimento, per definizione, ogni persona che lavora - anche a metà tempo - occupa un posto di lavoro: da qui l'uso di questo termine (completato con il riferimento ai "posti" occupati dagli scolari/studenti).

Nella parte sinistra, dopo il dato globale, figurano dapprima le regioni in cui vanno a lavorare o a studiare i residenti del comune. Le regioni seguono sempre lo stesso ordine. Alcuni non hanno fornito indicazioni in merito: da qui l'inserimento della categoria "comune non indicato".

Più sotto compaiono i comuni verso i quali ogni giorno partono almeno 20 persone, ordinati in modo decrescente, ma sempre preceduti dal dato del comune stesso, un dato che ci informa sul numero di persone che lavorano o studiano nel loro comune.

La parte destra della tabella ha la stessa struttura, applicata però - come abbiamo già detto - ai posti di lavoro, per cui veniamo a conoscere da che regioni e da quali principali comuni vengono quelli che lavorano a Massagno.

Sia per non complicare - e allungare - ulteriormente la tabella, sia perchè non si conoscono i mezzi di trasporto da loro utilizzati, non sono stati presi in considerazione i frontalieri.

Comune di residenza	Mezzi di trasporto utilizzati							Comune di lavoro/scuola	Mezzi di trasporto utilizzati						
	Totale	Auto	Mezzi coll.	Due ruote	A piedi	Senza risp.	Nessun tragitto		Totale	Auto	Mezzi coll.	Due ruote	A piedi	Senza risp.	Nessun tragitto
Arzo								Arzo							
Pop. attiva o in form.	490	242	93	20	41	3	91	Posti di lavoro/scuola	269	66	67	4	40	1	91
<i>Regioni di lavoro/scuola</i>								<i>Regioni di residenza</i>							
Bellinzonese	4	1	3	-	-	-	...	Luganese	5	5	-	-	-	-	...
Luganese	60	42	18	-	-	-	...	Mendrisiotto	263	60	67	4	40	1	91
Mendrisiotto	422	198	70	20	41	2	91	Altri Cantoni	1	1	-	-	-	-	...
Italia	2	1	1	-	-	-	...	<i>Principali comuni di residenza</i>							
Comune non ind.	2	-	1	-	-	1	...	Arzo	147	13	1	1	40	1	91
<i>Principali comuni di lavoro/scuola</i>								Besazio	32	3	28	1	-	-	...
Arzo	147	13	1	1	40	1	91	Tremona	25	3	21	1	-	-	...
Mendrisio	127	62	59	5	-	1	...	Balerna							
Chiasso	57	48	6	3	-	-	...	Pop. attiva o in form.	1.991	970	352	196	234	31	208
Lugano	31	15	16	-	-	-	...	Posti di lavoro/scuola	2.405	1.324	397	208	261	7	208
Balerna								Balerna							
Pop. attiva o in form.	1.991	970	352	196	234	31	208	<i>Regioni di residenza</i>							
<i>Regioni di lavoro/scuola</i>								Locarnese e V.Maggia	8	7	1	-	-	-	...
Locarnese e V.Maggia	3	1	1	1	-	-	...	Bellinzonese	16	11	5	-	-	-	...
Bellinzonese	22	6	16	-	-	-	...	Luganese	115	99	12	2	2	-	...
Luganese	199	137	58	3	-	1	...	Mendrisiotto	2.260	1.203	379	206	259	5	208
Mendrisiotto	1.698	794	262	191	234	9	208	Moesano	1	1	-	-	-	-	...
Moesano	-	-	-	-	-	-	...	Altri Cantoni	5	3	-	-	-	2	...
Altri Cantoni	3	1	1	-	-	1	...	Italia	-	-	-	-	-	-	...
Italia	31	19	12	-	-	-	...	<i>Principali comuni di residenza</i>							
Comune non ind.	35	12	2	1	-	20	...	Balerna	827	225	114	59	217	4	208
<i>Principali comuni di lavoro/scuola</i>								Chiasso	384	270	27	65	22	-	...
Balerna	827	225	114	59	217	4	208	Coldrerio	199	78	110	10	-	1	...
Chiasso	480	305	77	88	6	4	...	Morbio Inferiore	162	130	4	21	7	-	...
Mendrisio	172	108	50	14	-	-	...	Vacallo	124	102	1	17	4	-	...
Lugano	111	60	49	2	-	-	...	Castel S. Pietro	102	21	67	5	9	-	...
Morbio Inferiore	82	54	7	16	5	-	...	Mendrisio	88	66	17	5	-	-	...
Italia	31	19	12	-	-	-	...	Novazzano	67	56	4	7	-	-	...
Castel S. Pietro	22	16	-	4	2	-	...	Stabio	66	52	9	5	-	-	...
Stabio	21	17	1	3	-	-	...	Riva S. Vitale	30	27	1	2	-	-	...
Coldrerio	20	12	6	1	1	-	...	Lugano	29	24	4	-	1	-	...
Besazio								Ligornetto	29	25	1	3	-	-	...
Pop. attiva o in form.	253	152	67	17	2	3	12	Rancate	29	26	1	2	-	-	...
<i>Regioni di lavoro/scuola</i>								Morbio Superiore	23	21	2	-	-	-	...
Locarnese e V.Maggia	1	1	-	-	-	-	...	Genestrerio	20	18	2	-	-	-	...
Bellinzonese	6	-	6	-	-	-	...	Besazio							
Luganese	31	29	2	-	-	-	...	Pop. attiva o in form.	253	152	67	17	2	3	12
Mendrisiotto	209	118	59	17	2	1	12	Posti di lavoro/scuola	54	32	1	4	4	1	12
<i>Regioni di residenza</i>								<i>Regioni di residenza</i>							
Locarnese e V.Maggia	-	-	-	-	-	-	...	Locarnese e V.Maggia	-	-	-	-	-	-	...
Bellinzonese	-	-	-	-	-	-	...	Bellinzonese	-	-	-	-	-	-	...
Luganese	4	4	-	-	-	-	...	Luganese	4	4	-	-	-	-	...
Mendrisiotto	49	28	1	4	3	1	12	Mendrisiotto	49	28	1	4	3	1	12

Comune di residenza	Mezzi di trasporto utilizzati							Comune di lavoro/scuola	Mezzi di trasporto utilizzati						
	Totale	Auto	Mezzi coll.	Due ruote	A piedi	Senza risp.	Nessun tragitto		Totale	Auto	Mezzi coll.	Due ruote	A piedi	Senza risp.	Nessun tragitto
Altri Cantoni	-	-	-	-	-	-	...	Altri Cantoni	1	-	-	-	1	-	...
Italia	3	3	-	-	-	-	...	Italia	-	-	-	-	-	-	...
Comune non ind.	3	1	-	-	-	2	...								
<i>Principali comuni di lavoro/scuola</i>								<i>Principali comuni di residenza</i>							
Besazio	22	5	-	2	2	1	12	Besazio	22	5	-	2	2	1	12
Mendrisio	82	45	26	11	-	-	...								
Chiasso	45	40	3	2	-	-	...								
Arzo	32	3	28	1	-	-	...								
Lugano	22	20	2	-	-	-	...								
Bruzella								Bruzella							
Pop. attiva o in form.	86	49	20	4	2	-	11	Posti di lavoro/scuola	18	6	-	-	1	-	11
<i>Regioni di lavoro/scuola</i>								<i>Regioni di residenza</i>							
Bellinzonese	1	-	1	-	-	-	...	Bellinzonese	-	-	-	-	-	-	...
Luganese	6	5	1	-	-	-	...	Luganese	1	1	-	-	-	-	...
Mendrisiotto	77	43	17	4	2	-	11	Mendrisiotto	17	5	-	-	1	-	11
Italia	1	-	1	-	-	-	...	Italia	-	-	-	-	-	-	...
Comune non ind.	1	1	-	-	-	-	...								
<i>Principali comuni di lavoro/scuola</i>								<i>Principali comuni di residenza</i>							
Bruzella	13	1	-	-	1	-	11	Bruzella	13	1	-	-	1	-	11
Chiasso	24	20	-	4	-	-	...								
Cabbio								Cabbio							
Pop. attiva o in form.	67	39	18	1	2	1	6	Posti di lavoro/scuola	12	5	-	-	1	-	6
<i>Regioni di lavoro/scuola</i>								<i>Regioni di residenza</i>							
Bellinzonese	1	1	-	-	-	-	...	Bellinzonese	-	-	-	-	-	-	...
Luganese	8	5	2	-	1	-	...	Luganese	1	1	-	-	-	-	...
Mendrisiotto	54	32	15	1	-	-	6	Mendrisiotto	11	4	-	-	1	-	6
Italia	1	-	1	-	-	-	...	Italia	-	-	-	-	-	-	...
Comune non ind.	3	1	-	-	1	1	...								
<i>Principali comuni di lavoro/scuola</i>								<i>Principali comuni di residenza</i>							
Cabbio	6	-	-	-	-	-	6	Cabbio	6	-	-	-	-	-	6
Chiasso	23	18	4	1	-	-	...								
Caneggio								Caneggio							
Pop. attiva o in form.	164	106	40	5	1	1	11	Posti di lavoro/scuola	23	9	1	1	1	-	11
<i>Regioni di lavoro/scuola</i>								<i>Regioni di residenza</i>							
Locarnese e V.Maggia	2	2	-	-	-	-	...	Locarnese e V.Maggia	-	-	-	-	-	-	...
Luganese	13	9	4	-	-	-	...	Luganese	-	-	-	-	-	-	...
Mendrisiotto	140	88	35	5	1	-	11	Mendrisiotto	23	9	1	1	1	-	11
Altri Cantoni	1	1	-	-	-	-	...	Altri Cantoni	-	-	-	-	-	-	...
Italia	3	3	-	-	-	-	...	Italia	-	-	-	-	-	-	...
Altri Stati	1	-	-	-	-	1	...	Altri Stati	-	-	-	-	-	-	...
Comune non ind.	4	3	1	-	-	-	...								

Comune di residenza	Mezzi di trasporto utilizzati							Comune di lavoro/scuola	Mezzi di trasporto utilizzati						
	Totale	Auto	Mezzi coll.	Due ruote	A piedi	Senza risp.	Nessun tragitto		Totale	Auto	Mezzi coll.	Due ruote	A piedi	Senza risp.	Nessun tragitto
<i>Principali comuni di lavoro/scuola</i>								<i>Principali comuni di residenza</i>							
Caneggio	13	1	-	-	1	-	11	Caneggio	13	1	-	-	1	-	11
Chiasso	52	44	7	1	-	-	...								
Capolago								Capolago							
Pop. attiva o in form.	375	191	85	32	26	6	35	Posti di lavoro/scuola	219	126	13	20	24	1	35
<i>Regioni di lavoro/scuola</i>								<i>Regioni di residenza</i>							
Tre Valli	1	1	-	-	-	-	...	Tre Valli	1	-	1	-	-	-	...
Locarnese e V.Maggia	3	2	1	-	-	-	...	Locarnese e V.Maggia	2	2	-	-	-	-	...
Bellinzonese	7	4	3	-	-	-	...	Bellinzonese	1	1	-	-	-	-	...
Luganese	113	70	43	-	-	-	...	Luganese	43	36	5	-	1	1	...
Mendrisiotto	231	105	36	31	24	-	35	Mendrisiotto	172	87	7	20	23	-	35
Altri Cantoni	5	1	1	1	2	-	...	Altri Cantoni	-	-	-	-	-	-	...
Italia	6	5	1	-	-	-	...	Italia	-	-	-	-	-	-	...
Comune non ind.	9	3	-	-	-	6	...								
<i>Principali comuni di lavoro/scuola</i>								<i>Principali comuni di residenza</i>							
Capolago	59	5	1	4	14	-	35	Capolago	59	5	1	4	14	-	35
Lugano	61	28	33	-	-	-	...	Riva S. Vitale	29	12	-	9	8	-	...
Riva S. Vitale	54	9	17	18	10	-	...								
Chiasso	44	35	8	1	-	-	...								
Mendrisio	32	25	6	1	-	-	...								
Casima								Casima							
Pop. attiva o in form.	32	16	11	-	1	1	3	Posti di lavoro/scuola	5	1	-	-	1	-	3
<i>Regioni di lavoro/scuola</i>								<i>Regioni di residenza</i>							
Luganese	3	2	1	-	-	-	...	Luganese	-	-	-	-	-	-	...
Mendrisiotto	28	14	10	-	1	-	3	Mendrisiotto	5	1	-	-	1	-	3
Comune non ind.	1	-	-	-	-	1	...								
<i>Principali comuni di lavoro/scuola</i>								<i>Principali comuni di residenza</i>							
Casima	5	1	-	-	1	-	3	Casima	5	1	-	-	1	-	3
Castel S. Pietro								Castel S. Pietro							
Pop. attiva o in form.	973	495	177	74	59	19	149	Posti di lavoro/scuola	459	166	60	17	53	14	149
<i>Regioni di lavoro/scuola</i>								<i>Regioni di residenza</i>							
Tre Valli	1	1	-	-	-	-	...	Tre Valli	-	-	-	-	-	-	...
Locarnese e V.Maggia	4	2	2	-	-	-	...	Locarnese e V.Maggia	-	-	-	-	-	-	...
Bellinzonese	17	9	8	-	-	-	...	Bellinzonese	-	-	-	-	-	-	...
Luganese	133	100	30	1	2	-	...	Luganese	10	10	-	-	-	-	...
Mendrisiotto	793	369	131	73	57	14	149	Mendrisiotto	449	156	60	17	53	14	149
Altri Cantoni	2	1	1	-	-	-	...	Altri Cantoni	-	-	-	-	-	-	...
Italia	14	9	5	-	-	-	...	Italia	-	-	-	-	-	-	...
Comune non ind.	9	4	-	-	-	5	...								
<i>Principali comuni di lavoro/scuola</i>								<i>Principali comuni di residenza</i>							
Castel S. Pietro	270	22	37	4	44	14	149	Castel S. Pietro	270	22	37	4	44	14	149

Comune di residenza	Mezzi di trasporto utilizzati							Comune di lavoro/scuola	Mezzi di trasporto utilizzati						
	Totale	Auto	Mezzi coll.	Due ruote	A piedi	Senza risp.	Nessun tragitto		Totale	Auto	Mezzi coll.	Due ruote	A piedi	Senza risp.	Nessun tragitto
Chiasso	195	159	10	26	-	-	...	Mendrisio	32	19	4	4	5	-	...
Mendrisio	135	91	15	26	3	-	...	Balerna	22	16	-	4	2	-	...
Balerna	102	21	67	5	9	-	...								
Lugano	65	46	18	1	-	-	...								
Morbio Inferiore	23	20	-	3	-	-	...								

Chiasso

Pop. attiva o in form.	5.002	1.578	806	649	1.261	263	445
<i>Regioni di lavoro/scuola</i>							
Tre Valli	3	3	-	-	-	-	...
Locarnese e V.Maggia	7	5	2	-	-	-	...
Bellinzonese	57	19	38	-	-	-	...
Luganese	446	274	165	3	4	-	...
Mendrisiotto	3.963	1.179	417	642	1.243	37	445
Moesano	-	-	-	-	-	-	...
Altri Cantoni	5	4	-	-	1	-	...
Italia	272	82	175	4	10	1	...
Altri Stati	2	-	2	-	-	-	...
Comune non ind.	247	12	7	-	3	225	...

Principali comuni di lavoro/scuola

Chiasso	2.946	518	226	507	1.216	34	445
Balerna	384	270	27	65	22	-	...
Mendrisio	277	141	111	22	1	2	...
Italia	272	82	175	4	10	1	...
Lugano	265	139	122	-	4	-	...
Morbio Inferiore	135	78	30	23	3	1	...
Novazzano	67	51	6	10	-	-	...
Bellinzona	51	15	36	-	-	-	...
Stabio	38	32	4	2	-	-	...
Vacallo	21	14	4	3	-	-	...

Chiasso

Posti di lavoro/scuola	7.856	4.069	995	1.017	1.280	50	445
<i>Regioni di residenza</i>							
Tre Valli	8	5	3	-	-	-	...
Locarnese e V.Maggia	13	11	2	-	-	-	...
Bellinzonese	29	18	11	-	-	-	...
Luganese	311	252	56	1	1	1	...
Mendrisiotto	7.475	3.774	918	1.015	1.278	45	445
Moesano	3	2	1	-	-	-	...
Altri Cantoni	17	7	4	1	1	4	...
Italia	-	-	-	-	-	-	...
Altri Stati	-	-	-	-	-	-	...

Principali comuni di residenza

Chiasso	2.946	518	226	507	1.216	34	445
Morbio Inferiore	710	504	66	122	18	-	...
Vacallo	668	453	60	120	35	-	...
Balerna	480	305	77	88	6	4	...
Novazzano	473	290	132	48	-	3	...
Mendrisio	415	278	117	18	1	1	...
Coldrerio	360	273	54	32	1	-	...
Stabio	202	158	33	8	1	2	...
Castel S. Pietro	195	159	10	26	-	-	...
Riva S. Vitale	155	114	39	2	-	-	...
Ligornetto	118	101	13	4	-	-	...
Rancate	105	84	14	7	-	-	...
Morbio Superiore	104	88	5	11	-	-	...
Lugano	73	53	18	1	-	1	...
Genestrerio	68	55	12	1	-	-	...
Arzo	57	48	6	3	-	-	...
Caneggio	52	44	7	1	-	-	...
Besazio	45	40	3	2	-	-	...
Capolago	44	35	8	1	-	-	...
Melano	34	26	8	-	-	-	...
Sagno	32	27	3	1	-	1	...
Muggio	26	17	8	1	-	-	...
Salorino	26	23	-	3	-	-	...
Bruzella	24	20	-	4	-	-	...
Meride	24	22	-	2	-	-	...
Cabbio	23	18	4	1	-	-	...
Bruzella	24	20	-	4	-	-	...
Meride	24	22	-	2	-	-	...
Cabbio	23	18	4	1	-	-	...

Coldrerio

Pop. attiva o in form.	1.497	813	286	147	106	13	132
------------------------	-------	-----	-----	-----	-----	----	-----

Coldrerio

Posti di lavoro/scuola	484	182	14	56	98	2	132
------------------------	-----	-----	----	----	----	---	-----

Mezzi di trasporto utilizzati								Mezzi di trasporto utilizzati							
Comune di residenza	Totale	Auto	Mezzi coll.	Due ruote	A piedi	Senza risp.	Nessun tragitto	Comune di lavoro/scuola	Totale	Auto	Mezzi coll.	Due ruote	A piedi	Senza risp.	Nessun tragitto
<i>Regioni di lavoro/scuola</i>								<i>Regioni di residenza</i>							
Tre Valli	1	1	-	-	-	-	...	Tre Valli	-	-	-	-	-	-	...
Locarnese e V.Maggia	1	1	-	-	-	-	...	Locarnese e V.Maggia	-	-	-	-	-	-	...
Bellinzonese	31	13	17	1	-	-	...	Bellinzonese	1	1	-	-	-	-	...
Luganese	182	127	53	2	-	-	...	Luganese	19	18	1	-	-	-	...
Mendrisiotto	1.254	657	212	144	105	4	132	Mendrisiotto	464	163	13	56	98	2	132
Moesano	1	1	-	-	-	-	...	Moesano	-	-	-	-	-	-	...
Altri Cantoni	3	1	2	-	-	-	...	Altri Cantoni	-	-	-	-	-	-	...
Italia	11	9	2	-	-	-	...	Italia	-	-	-	-	-	-	...
Comune non ind.	13	3	-	-	1	9	...								
<i>Principali comuni di lavoro/scuola</i>								<i>Principali comuni di residenza</i>							
Coldrerio	310	43	1	37	95	2	132	Coldrerio	310	43	1	37	95	2	132
Chiasso	360	273	54	32	1	-	...	Balerna	20	12	6	1	1	-	...
Mendrisio	253	156	35	54	8	-	...	Mendrisio	20	15	1	3	1	-	...
Balerna	199	78	110	10	-	1	...								
Lugano	105	67	37	1	-	-	...								
Morbio Inferiore	38	31	5	2	-	-	...								
Bellinzona	24	7	16	1	-	-	...								
Stabio	24	19	3	1	-	1	...								
Genestrerio								Genestrerio							
Pop. attiva o in form.	458	253	119	30	15	4	37	Posti di lavoro/scuola	233	150	9	24	13	-	37
<i>Regioni di lavoro/scuola</i>								<i>Regioni di residenza</i>							
Locarnese e V.Maggia	2	2	-	-	-	-	...	Locarnese e V.Maggia	1	1	-	-	-	-	...
Bellinzonese	6	4	2	-	-	-	...	Bellinzonese	-	-	-	-	-	-	...
Luganese	56	35	21	-	-	-	...	Luganese	8	6	2	-	-	-	...
Mendrisiotto	384	209	94	29	15	-	37	Mendrisiotto	221	141	6	24	13	-	37
Altri Cantoni	1	1	-	-	-	-	...	Altri Cantoni	3	2	1	-	-	-	...
Italia	3	2	1	-	-	-	...	Italia	-	-	-	-	-	-	...
Altri Stati	1	-	-	-	-	1	...	Altri Stati	-	-	-	-	-	-	...
Comune non ind.	5	-	1	1	-	3	...								
<i>Principali comuni di lavoro/scuola</i>								<i>Principali comuni di residenza</i>							
Genestrerio	58	7	-	3	11	-	37	Genestrerio	58	7	-	3	11	-	37
Mendrisio	87	58	17	11	1	-	...	Stabio	29	23	3	3	-	-	...
Chiasso	68	55	12	1	-	-	...	Mendrisio	28	23	1	3	1	-	...
Stabio	55	15	34	6	-	-	...								
Novazzano	39	10	27	1	1	-	...								
Lugano	32	13	19	-	-	-	...								
Balerna	20	18	2	-	-	-	...								
Ligornetto								Ligornetto							
Pop. attiva o in form.	766	442	137	59	39	18	71	Posti di lavoro/scuola	270	117	12	26	40	4	71
<i>Regioni di lavoro/scuola</i>								<i>Regioni di residenza</i>							
Locarnese e V.Maggia	2	2	-	-	-	-	...	Locarnese e V.Maggia	1	1	-	-	-	-	...
Bellinzonese	9	6	3	-	-	-	...	Bellinzonese	1	1	-	-	-	-	...
Luganese	106	73	30	-	1	2	...	Luganese	10	7	3	-	-	-	...
Mendrisiotto	612	344	95	58	38	6	71	Mendrisiotto	257	107	9	26	40	4	71
Altri Cantoni	-	-	-	-	-	-	...	Altri Cantoni	1	1	-	-	-	-	...
Italia	17	10	7	-	-	-	...	Italia	-	-	-	-	-	-	...
Comune non ind.	20	7	2	1	-	10	...								

Comune di residenza	Mezzi di trasporto utilizzati							Comune di lavoro/scuola	Mezzi di trasporto utilizzati						
	Totale	Auto	Mezzi coll.	Due ruote	A piedi	Senza risp.	Nessun tragitto		Totale	Auto	Mezzi coll.	Due ruote	A piedi	Senza risp.	Nessun tragitto
<i>Principali comuni di lavoro/scuola</i>								<i>Principali comuni di residenza</i>							
Ligometto	155	36	2	11	31	4	71	Ligometto	155	36	2	11	31	4	71
Mendrisio	133	88	23	21	1	-	...	Stabio	31	14	6	6	5	-	...
Chiasso	118	101	13	4	-	-	...								
Stabio	90	29	48	9	3	1	...								
Lugano	52	27	23	-	1	1	...								
Balema	29	25	1	3	-	-	...								

Mendrisio

Pop. attiva o in form.	3.556	1.534	602	313	664	97	346
<i>Regioni di lavoro/scuola</i>							
Tre Valli	4	3	1	-	-	-	...
Locarnese e V.Maggia	4	2	2	-	-	-	...
Bellinzonese	38	15	22	-	-	1	...
Luganese	477	281	189	3	3	1	...
Mendrisiotto	2.905	1.181	363	310	660	45	346
Moesano	1	1	-	-	-	-	...
Altri Cantoni	5	2	3	-	-	-	...
Italia	54	35	19	-	-	-	...
Comune non ind.	68	14	3	-	1	50	...

Mendrisio

Posti di lavoro/scuola	5.214	2.616	877	648	672	55	346
<i>Regioni di residenza</i>							
Tre Valli	6	3	2	-	1	-	...
Locarnese e V.Maggia	15	12	3	-	-	-	...
Bellinzonese	20	11	7	-	1	1	...
Luganese	299	247	44	5	1	2	...
Mendrisiotto	4.839	2.319	814	641	669	50	346
Moesano	2	1	1	-	-	-	...
Altri Cantoni	33	23	6	2	-	2	...
Italia	-	-	-	-	-	-	...

Principali comuni di lavoro/scuola

Mendrisio	2.018	537	188	258	646	43	346
Chiasso	415	278	117	18	1	1	...
Lugano	269	134	132	-	3	-	...
Balema	88	66	17	5	-	-	...
Stabio	75	61	9	3	1	1	...
Morbio Inferiore	58	46	8	4	-	-	...
Italia	54	35	19	-	-	-	...
Bellinzona	35	12	22	-	-	1	...
Rancate	34	29	1	3	1	-	...
Riva S. Vitale	34	25	3	3	3	-	...
Castel S. Pietro	32	19	4	4	5	-	...
Genestrerio	28	23	1	3	1	-	...
Coldrerio	20	15	1	3	1	-	...

Principali comuni di residenza

Mendrisio	2.018	537	188	258	646	43	346
Chiasso	277	141	111	22	1	2	...
Stabio	273	189	51	27	5	1	...
Coldrerio	253	156	35	54	8	-	...
Morbio Inferiore	209	136	30	43	-	-	...
Balema	172	108	50	14	-	-	...
Rancate	158	100	11	43	4	-	...
Riva S. Vitale	156	118	24	12	-	2	...
Castel S. Pietro	135	91	15	26	3	-	...
Ligometto	133	88	23	21	1	-	...
Vacallo	131	81	25	25	-	-	...
Novazzano	130	86	18	26	-	-	...
Arzo	127	62	59	5	-	1	...
Salorino	118	57	49	12	-	-	...
Genestrerio	87	58	17	11	1	-	...
Besazio	82	45	26	11	-	-	...
Lugano	75	56	18	1	-	-	...
Morbio Superiore	58	38	9	11	-	-	...
Melano	55	40	9	6	-	-	...
Arogno	32	24	7	-	-	1	...
Rovio	32	26	6	-	-	-	...
Capolago	32	25	6	1	-	-	...
Tremona	32	16	16	-	-	-	...
Pregassona	23	19	4	-	-	-	...
Meride	23	10	12	1	-	-	...
Brusino Arsizio	20	14	4	2	-	-	...

Meride

Pop. attiva o in form.	149	76	43	5	3	2	20
<i>Regioni di lavoro/scuola</i>							
Luganese	26	18	8	-	-	-	...

Meride

Posti di lavoro/scuola	43	18	1	1	3	-	20
<i>Regioni di residenza</i>							
Luganese	1	1	-	-	-	-	...

Mezzi di trasporto utilizzati								Mezzi di trasporto utilizzati							
Comune di residenza	Totale	Auto	Mezzi coll.	Due ruote	A piedi	Senza risp.	Nessun tragitto	Comune di lavoro/scuola	Totale	Auto	Mezzi coll.	Due ruote	A piedi	Senza risp.	Nessun tragitto
Mendrisiotto	117	56	33	5	3	-	20	Mendrisiotto	42	17	1	1	3	-	20
Altri Cantoni	2	1	-	-	-	1	...	Altri Cantoni	-	-	-	-	-	-	...
Italia	3	1	2	-	-	-	...	Italia	-	-	-	-	-	-	...
Comune non ind.	1	-	-	-	-	1	...								
<i>Principali comuni di lavoro/scuola</i>								<i>Principali comuni di residenza</i>							
Meride	30	7	-	-	3	-	20	Meride	30	7	-	-	3	-	20
Chiasso	24	22	-	2	-	-	...								
Mendrisio	23	10	12	1	-	-	...								
Monte								Monte							
Pop. attiva o in form.	35	15	8	4	-	-	8	Posti di lavoro/scuola	10	2	-	-	-	-	8
<i>Regioni di lavoro/scuola</i>								<i>Regioni di residenza</i>							
Luganese	3	1	2	-	-	-	...	Luganese	-	-	-	-	-	-	...
Mendrisiotto	32	14	6	4	-	-	8	Mendrisiotto	10	2	-	-	-	-	8
<i>Principali comuni di lavoro/scuola</i>								<i>Principali comuni di residenza</i>							
Monte	9	1	-	-	-	-	8	Monte	9	1	-	-	-	-	8
Morbio Inferiore								Morbio Inferiore							
Pop. attiva o in form.	2.358	1.283	383	263	215	23	191	Posti di lavoro/scuola	1.659	703	425	134	197	9	191
<i>Regioni di lavoro/scuola</i>								<i>Regioni di residenza</i>							
Tre Valli	1	1	-	-	-	-	...	Tre Valli	1	1	-	-	-	-	...
Locarnese e V.Maggia	8	6	2	-	-	-	...	Locarnese e V.Maggia	8	7	-	-	1	-	...
Bellinzonese	22	7	15	-	-	-	...	Bellinzonese	3	3	-	-	-	-	...
Luganese	242	180	57	2	1	2	...	Luganese	61	50	11	-	-	-	...
Mendrisiotto	1.980	1.040	273	260	211	5	191	Mendrisiotto	1.580	638	413	134	196	8	191
Moesano	2	1	1	-	-	-	...	Moesano	-	-	-	-	-	-	...
Altri Cantoni	2	1	1	-	-	-	...	Altri Cantoni	6	4	1	-	-	1	...
Italia	74	36	34	1	1	2	...	Italia	-	-	-	-	-	-	...
Comune non ind.	27	11	-	-	2	14	...								
<i>Principali comuni di lavoro/scuola</i>								<i>Principali comuni di residenza</i>							
Morbio Inferiore	783	173	162	67	185	5	191	Morbio Inferiore	783	173	162	67	185	5	191
Chiasso	710	504	66	122	18	-	...	Vacallo	167	56	101	8	2	-	...
Mendrisio	209	136	30	43	-	-	...	Chiasso	135	78	30	23	3	1	...
Balerna	162	130	4	21	7	-	...	Balerna	82	54	7	16	5	-	...
Lugano	129	87	40	1	-	1	...	Mendrisio	58	46	8	4	-	-	...
Italia	74	36	34	1	1	2	...	Morbio Superiore	47	14	30	-	1	2	...
								Coldrerio	38	31	5	2	-	-	...
								Stabio	31	27	3	1	-	-	...
								Novazzano	30	28	1	1	-	-	...
								Castel S. Pietro	23	20	-	3	-	-	...
								Sagno	23	9	14	-	-	-	...
Morbio Superiore								Morbio Superiore							
Pop. attiva o in form.	396	240	100	24	4	5	23	Posti di lavoro/scuola	128	28	67	5	4	1	23

Comune di residenza	Mezzi di trasporto utilizzati							Comune di lavoro/scuola	Mezzi di trasporto utilizzati						
	Totale	Auto	Mezzi coll.	Due ruote	A piedi	Senza risp.	Nessun tragitto		Totale	Auto	Mezzi coll.	Due ruote	A piedi	Senza risp.	Nessun tragitto
<i>Regioni di lavoro/scuola</i>								<i>Regioni di residenza</i>							
Locarnese e V.Maggia	1	-	1	-	-	-	...	Locarnese e V.Maggia	-	-	-	-	-	-	...
Bellinzonese	4	-	3	1	-	-	...	Bellinzonese	-	-	-	-	-	-	...
Luganese	50	33	17	-	-	-	...	Luganese	-	-	-	-	-	-	...
Mendrisiotto	326	196	78	22	4	3	23	Mendrisiotto	128	28	67	5	4	1	23
Altri Cantoni	2	2	-	-	-	-	...	Altri Cantoni	-	-	-	-	-	-	...
Italia	6	5	-	1	-	-	...	Italia	-	-	-	-	-	-	...
Comune non ind.	7	4	1	-	-	2	...								
<i>Principali comuni di lavoro/scuola</i>								<i>Principali comuni di residenza</i>							
Morbio Superiore	65	10	28	-	3	1	23	Morbio Superiore	65	10	28	-	3	1	23
Chiasso	104	88	5	11	-	-	...								
Mendrisio	58	38	9	11	-	-	...								
Morbio Inferiore	47	14	30	-	1	2	...								
Lugano	29	20	9	-	-	-	...								
Balerna	23	21	2	-	-	-	...								
Muggio								Muggio							
Pop. attiva o in form.	127	49	36	4	2	5	31	Posti di lavoro/scuola	48	11	3	1	-	2	31
<i>Regioni di lavoro/scuola</i>								<i>Regioni di residenza</i>							
Bellinzonese	2	-	1	1	-	-	...	Bellinzonese	-	-	-	-	-	-	...
Luganese	8	6	2	-	-	-	...	Luganese	-	-	-	-	-	-	...
Mendrisiotto	111	42	32	3	1	2	31	Mendrisiotto	48	11	3	1	-	2	31
Italia	1	-	1	-	-	-	...	Italia	-	-	-	-	-	-	...
Comune non ind.	5	1	-	-	1	3	...								
<i>Principali comuni di lavoro/scuola</i>								<i>Principali comuni di residenza</i>							
Muggio	36	3	-	-	-	2	31	Muggio	36	3	-	-	-	2	31
Chiasso	26	17	8	1	-	-	...								
Novazzano								Novazzano							
Pop. attiva o in form.	1.240	671	278	104	37	34	116	Posti di lavoro/scuola	543	242	104	31	38	12	116
<i>Regioni di lavoro/scuola</i>								<i>Regioni di residenza</i>							
Tre Valli	1	1	-	-	-	-	...	Tre Valli	-	-	-	-	-	-	...
Locarnese e V.Maggia	4	3	1	-	-	-	...	Locarnese e V.Maggia	1	1	-	-	-	-	...
Bellinzonese	16	5	10	-	-	1	...	Bellinzonese	4	2	2	-	-	-	...
Luganese	103	60	39	2	-	2	...	Luganese	17	16	1	-	-	-	...
Mendrisiotto	1.072	584	219	102	36	15	116	Mendrisiotto	518	221	101	31	38	11	116
Altri Cantoni	4	1	2	-	-	1	...	Altri Cantoni	3	2	-	-	-	1	...
Italia	17	10	6	-	-	1	...	Italia	-	-	-	-	-	-	...
Altri Stati	1	-	-	-	-	1	...	Altri Stati	-	-	-	-	-	-	...
Comune non ind.	22	7	1	-	1	13	...								
<i>Principali comuni di lavoro/scuola</i>								<i>Principali comuni di residenza</i>							
Novazzano	286	52	61	11	35	11	116	Novazzano	286	52	61	11	35	11	116
Chiasso	473	290	132	48	-	3	...	Chiasso	67	51	6	10	-	-	...
Mendrisio	130	86	18	26	-	-	...	Genestrerio	39	10	27	1	1	-	...
Balerna	67	56	4	7	-	-	...								
Lugano	62	31	27	2	-	2	...								
Morbio Inferiore	30	28	1	1	-	-	...								
Stabio	26	21	-	3	1	1	...								

Comune di residenza	Mezzi di trasporto utilizzati							Comune di lavoro/scuola	Mezzi di trasporto utilizzati						
	Totale	Auto	Mezzi coll.	Due ruote	A piedi	Senza risp.	Nessun tragitto		Totale	Auto	Mezzi coll.	Due ruote	A piedi	Senza risp.	Nessun tragitto
Rancate								Rancate							
Pop. attiva o in form.	752	416	130	67	65	8	66	Posti di lavoro/scuola	362	188	17	24	65	2	66
<i>Regioni di lavoro/scuola</i>								<i>Regioni di residenza</i>							
Tre Valli	-	-	-	-	-	-	...	Tre Valli	1	1	-	-	-	-	...
Locarnese e V.Maggia	1	1	-	-	-	-	...	Locarnese e V.Maggia	4	4	-	-	-	-	...
Bellinzonese	16	6	10	-	-	-	...	Bellinzonese	7	4	3	-	-	-	...
Luganese	112	82	29	1	-	-	...	Luganese	27	24	3	-	-	-	...
Mendrisiotto	595	312	85	66	65	1	66	Mendrisiotto	322	154	11	24	65	2	66
Altri Cantoni	-	-	-	-	-	-	...	Altri Cantoni	1	1	-	-	-	-	...
Italia	14	8	6	-	-	-	...	Italia	-	-	-	-	-	-	...
Comune non ind.	14	7	-	-	-	7	...								
<i>Principali comuni di lavoro/scuola</i>								<i>Principali comuni di residenza</i>							
Rancate	167	28	5	6	61	1	66	Rancate	167	28	5	6	61	1	66
Mendrisio	158	100	11	43	4	-	...	Mendrisio	34	29	1	3	1	-	...
Chiasso	105	84	14	7	-	-	...	Stabio	21	17	1	3	-	-	...
Lugano	71	48	22	1	-	-	...								
Riva S. Vitale	61	11	50	-	-	-	...								
Balerna	29	26	1	2	-	-	...								
Riva S. Vitale								Riva S. Vitale							
Pop. attiva o in form.	1.376	728	198	114	105	32	199	Posti di lavoro/scuola	907	275	207	111	111	4	199
<i>Regioni di lavoro/scuola</i>								<i>Regioni di residenza</i>							
Tre Valli	1	-	1	-	-	-	...	Tre Valli	2	-	2	-	-	-	...
Locarnese e V.Maggia	4	3	1	-	-	-	...	Locarnese e V.Maggia	1	1	-	-	-	-	...
Bellinzonese	20	10	10	-	-	-	...	Bellinzonese	1	1	-	-	-	-	...
Luganese	309	234	71	3	-	1	...	Luganese	32	30	2	-	-	-	...
Mendrisiotto	987	459	107	111	105	6	199	Mendrisiotto	871	243	203	111	111	4	199
Altri Cantoni	2	2	-	-	-	-	...	Altri Cantoni	-	-	-	-	-	-	...
Italia	15	10	5	-	-	-	...	Italia	-	-	-	-	-	-	...
Comune non ind.	38	10	3	-	-	25	...								
<i>Principali comuni di lavoro/scuola</i>								<i>Principali comuni di residenza</i>							
Riva S. Vitale	496	88	30	79	97	3	199	Riva S. Vitale	496	88	30	79	97	3	199
Lugano	187	133	53	1	-	-	...	Rancate	61	11	50	-	-	-	...
Mendrisio	156	118	24	12	-	2	...	Capolago	54	9	17	18	10	-	...
Chiasso	155	114	39	2	-	-	...	Melano	41	6	33	1	1	-	...
Balerna	30	27	1	2	-	-	...	Mendrisio	34	25	3	3	3	-	...
Capolago	29	12	-	9	8	-	...	Arogno	25	3	22	-	-	-	...
Sagno								Sagno							
Pop. attiva o in form.	122	72	29	8	-	5	8	Posti di lavoro/scuola	20	10	1	1	-	-	8
<i>Regioni di lavoro/scuola</i>								<i>Regioni di residenza</i>							
Bellinzonese	1	-	1	-	-	-	...	Bellinzonese	-	-	-	-	-	-	...
Luganese	5	3	1	-	-	1	...	Luganese	1	1	-	-	-	-	...
Mendrisiotto	109	67	25	8	-	1	8	Mendrisiotto	19	9	1	1	-	8	
Italia	2	1	1	-	-	-	...	Italia	-	-	-	-	-	-	...
Comune non ind.	5	1	1	-	-	3	...								
<i>Principali comuni di lavoro/scuola</i>								<i>Principali comuni di residenza</i>							
Sagno	9	1	-	-	-	-	8	Sagno	9	1	-	-	-	-	8

Comune di residenza	Mezzi di trasporto utilizzati							Comune di lavoro/scuola	Mezzi di trasporto utilizzati						
	Totale	Auto	Mezzi coll.	Due ruote	A piedi	Senza risp.	Nessun tragitto		Totale	Auto	Mezzi coll.	Due ruote	A piedi	Senza risp.	Nessun tragitto
Chiasso	32	27	3	1	-	1	...								
Morbio Inferiore	23	9	14	-	-	-	...								
Salorino								Salorino							
Pop. attiva o in form.	270	156	66	20	2	4	22	Posti di lavoro/scuola	44	17	2	1	2	-	22
<i>Regioni di lavoro/scuola</i>								<i>Regioni di residenza</i>							
Locarnese e V.Maggia	1	1	-	-	-	-	...	Locarnese e V.Maggia	-	-	-	-	-	-	...
Bellinzonese	7	3	4	-	-	-	...	Bellinzonese	-	-	-	-	-	-	...
Luganese	39	30	9	-	-	-	...	Luganese	4	4	-	-	-	-	...
Mendrisiotto	214	117	53	20	2	-	22	Mendrisiotto	40	13	2	1	2	-	22
Comune non ind.	9	5	-	-	-	4	...								
<i>Principali comuni di lavoro/scuola</i>								<i>Principali comuni di residenza</i>							
Salorino	33	6	2	1	2	-	22	Salorino	33	6	2	1	2	-	22
Mendrisio	118	57	49	12	-	-	...								
Chiasso	26	23	-	3	-	-	...								
Lugano	23	15	8	-	-	-	...								
Stabio								Stabio							
Pop. attiva o in form.	1.923	978	233	192	279	14	227	Posti di lavoro/scuola	1.470	628	167	166	276	6	227
<i>Regioni di lavoro/scuola</i>								<i>Regioni di residenza</i>							
Tre Valli	1	1	-	-	-	-	...	Tre Valli	3	3	-	-	-	-	...
Locarnese e V.Maggia	5	5	-	-	-	-	...	Locarnese e V.Maggia	4	3	1	-	-	-	...
Bellinzonese	19	12	7	-	-	-	...	Bellinzonese	6	6	-	-	-	-	...
Luganese	208	156	49	3	-	-	...	Luganese	94	80	9	2	3	-	...
Mendrisiotto	1.646	777	171	187	279	5	227	Mendrisiotto	1.355	529	157	164	272	6	227
Altri Cantoni	1	1	-	-	-	-	...	Altri Cantoni	8	7	-	-	1	-	...
Italia	20	13	5	2	-	-	...	Italia	-	-	-	-	-	-	...
Comune non ind.	23	13	1	-	-	9	...								
<i>Principali comuni di lavoro/scuola</i>								<i>Principali comuni di residenza</i>							
Stabio	915	232	55	132	267	2	227	Stabio	915	232	55	132	267	2	227
Mendrisio	273	189	51	27	5	1	...	Ligornetto	90	29	48	9	3	1	...
Chiasso	202	158	33	8	1	2	...	Mendrisio	75	61	9	3	1	1	...
Lugano	110	79	30	1	-	-	...	Genestrerio	55	15	34	6	-	-	...
Balerna	66	52	9	5	-	-	...	Chiasso	38	32	4	2	-	-	...
Ligornetto	31	14	6	6	5	-	...	Novazzano	26	21	-	3	1	1	...
Morbio Inferiore	31	27	3	1	-	-	...	Coldrerio	24	19	3	1	-	1	...
Genestrerio	29	23	3	3	-	-	...	Balerna	21	17	1	3	-	-	...
Rancate	21	17	1	3	-	-	...								
Italia	20	13	5	2	-	-	...								
Tremona								Tremona							
Pop. attiva o in form.	170	104	47	2	-	2	15	Posti di lavoro/scuola	34	13	2	3	-	1	15
<i>Regioni di lavoro/scuola</i>								<i>Regioni di residenza</i>							
Bellinzonese	1	1	-	-	-	-	...	Bellinzonese	1	1	-	-	-	-	...
Luganese	25	19	6	-	-	-	...	Luganese	3	1	1	1	-	-	...

Comune di residenza	Mezzi di trasporto utilizzati							Comune di lavoro/scuola	Mezzi di trasporto utilizzati						
	Totale	Auto	Mezzi coll.	Due ruote	A piedi	Senza risp.	Nessun tragitto		Totale	Auto	Mezzi coll.	Due ruote	A piedi	Senza risp.	Nessun tragitto
Mendrisiotto	137	80	39	2	-	1	15	Mendrisiotto	30	11	1	2	-	1	15
Italia	3	2	1	-	-	-	...	Italia	-	-	-	-	-	-	...
Comune non ind.	4	2	1	-	-	1	...								
<i>Principali comuni di lavoro/scuola</i>								<i>Principali comuni di residenza</i>							
Tremona	19	3	-	-	-	1	15	Tremona	19	3	-	-	-	1	15
Mendrisio	32	16	16	-	-	-	...								
Arzo	25	3	21	1	-	-	...								
Vacallo								Vacallo							
Pop. attiva o in form.	1.760	992	317	196	121	16	118	Posti di lavoro/scuola	377	146	11	22	77	3	118
<i>Regioni di lavoro/scuola</i>								<i>Regioni di residenza</i>							
Locarnese e V.Maggia	5	4	1	-	-	-	...	Locarnese e V.Maggia	-	-	-	-	-	-	...
Bellinzonese	32	7	23	1	1	-	...	Bellinzonese	-	-	-	-	-	-	...
Luganese	168	117	49	2	-	-	...	Luganese	12	10	2	-	-	-	...
Mendrisiotto	1.435	816	194	186	118	3	118	Mendrisiotto	364	135	9	22	77	3	118
Altri Cantoni	-	-	-	-	-	-	...	Altri Cantoni	1	1	-	-	-	-	...
Italia	97	38	50	7	2	-	...	Italia	-	-	-	-	-	-	...
Comune non ind.	23	10	-	-	-	13	...								
<i>Principali comuni di lavoro/scuola</i>								<i>Principali comuni di residenza</i>							
Vacallo	282	71	3	11	76	3	118	Vacallo	282	71	3	11	76	3	118
Chiasso	668	453	60	120	35	-	...	Chiasso	21	14	4	3	-	-	...
Morbio Inferiore	167	56	101	8	2	-	...								
Mendrisio	131	81	25	25	-	-	...								
Balerna	124	102	1	17	4	-	...								
Lugano	114	71	41	2	-	-	...								
Italia	97	38	50	7	2	-	...								
Bellinzona	27	3	23	1	-	-	...								
Agno								Agno							
Pop. attiva o in form.	2.036	952	507	114	287	37	139	Posti di lavoro/scuola	2.270	1.103	598	99	322	9	139
<i>Regioni di lavoro/scuola</i>								<i>Regioni di residenza</i>							
Tre Valli	3	3	-	-	-	-	...	Tre Valli	6	6	-	-	-	-	...
Locarnese e V.Maggia	11	9	2	-	-	-	...	Locarnese e V.Maggia	34	32	2	-	-	-	...
Bellinzonese	43	27	16	-	-	-	...	Bellinzonese	32	27	3	1	-	1	...
Luganese	1.884	865	474	114	286	6	139	Luganese	2.090	942	584	97	322	6	139
Mendrisiotto	34	31	3	-	-	-	...	Mendrisiotto	82	80	2	-	-	-	...
Moesano	1	1	-	-	-	-	...	Moesano	2	2	-	-	-	-	...
Altri Cantoni	5	4	-	-	-	1	...	Altri Cantoni	24	14	7	1	-	2	...
Italia	13	2	11	-	-	-	...	Italia	-	-	-	-	-	-	...
Comune non ind.	42	10	1	-	1	30	...								
<i>Principali comuni di lavoro/scuola</i>								<i>Principali comuni di residenza</i>							
Agno	765	156	140	57	269	4	139	Agno	765	156	140	57	269	4	139
Lugano	498	241	231	24	1	1	...	Caslano	227	65	156	5	1	-	...
Bioggio	135	60	52	11	11	1	...	Lugano	133	98	31	2	2	-	...
Manno	37	32	2	3	-	-	...	Bioggio	101	36	8	9	48	-	...
Caslano	33	26	5	-	2	-	...	Magliaso	84	23	61	-	-	-	...
Muzzano	31	26	-	4	1	-	...	Massagno	40	25	12	2	-	1	...
Canobbio	30	20	7	3	-	-	...	Ponte Tresa	39	9	30	-	-	-	...
Bellinzona	29	13	16	-	-	-	...	Breganzona	36	33	2	1	-	-	...
Lamone	25	20	5	-	-	-	...	Viganello	32	28	3	1	-	-	...

Comune di residenza	Mezzi di trasporto utilizzati							Comune di lavoro/scuola	Mezzi di trasporto utilizzati						
	Totale	Auto	Mezzi coll.	Due ruote	A piedi	Senza risp.	Nessun tragitto		Totale	Auto	Mezzi coll.	Due ruote	A piedi	Senza risp.	Nessun tragitto
Breganzona	24	19	3	2	-	-	...	Pura	31	24	5	2	-	-	...
Massagno	23	16	5	2	-	-	...	Paradiso	29	19	10	-	-	-	...
Sorengo	22	17	4	1	-	-	...	Torricella-Taverne	29	26	3	-	-	-	...
Barbengo	21	18	1	2	-	-	...	Cademario	26	10	16	-	-	-	...
Paradiso	20	15	3	-	2	-	...	Pregassona	26	21	4	1	-	-	...
								Neggio	24	7	16	1	-	-	...
								Vemate	23	14	9	-	-	-	...
								Montagnola	21	19	2	-	-	-	...
								Muzzano	21	14	4	3	-	-	...
								Savosa	21	17	2	2	-	-	...
Agra								Agra							
Pop. attiva o in form.	205	103	52	11	7	1	31	Posti di lavoro/scuola	51	11	2	2	5	-	31
<i>Regioni di lavoro/scuola</i>								<i>Regioni di residenza</i>							
Locarnese e V.Maggia	1	1	-	-	-	-	...	Locarnese e V.Maggia	-	-	-	-	-	-	...
Bellinzonese	5	4	1	-	-	-	...	Bellinzonese	-	-	-	-	-	-	...
Luganese	195	95	51	11	7	-	31	Luganese	50	10	2	2	5	-	31
Mendrisiotto	2	2	-	-	-	-	...	Mendrisiotto	-	-	-	-	-	-	...
Altri Cantoni	-	-	-	-	-	-	...	Altri Cantoni	1	1	-	-	-	-	...
Comune non ind.	2	1	-	-	-	1	...								
<i>Principali comuni di lavoro/scuola</i>								<i>Principali comuni di residenza</i>							
Agra	42	4	1	1	5	-	31	Agra	42	4	1	1	5	-	31
Lugano	63	47	12	4	-	-	...								
Montagnola	24	3	19	2	-	-	...								
Barbengo	23	5	16	-	2	-	...								
Aranno								Aranno							
Pop. attiva o in form.	129	67	33	3	3	3	20	Posti di lavoro/scuola	40	13	1	2	3	1	20
<i>Regioni di lavoro/scuola</i>								<i>Regioni di residenza</i>							
Bellinzonese	2	2	-	-	-	-	...	Bellinzonese	-	-	-	-	-	-	...
Luganese	120	61	32	3	3	1	20	Luganese	40	13	1	2	3	1	20
Mendrisiotto	1	1	-	-	-	-	...	Mendrisiotto	-	-	-	-	-	-	...
Altri Cantoni	2	-	1	-	-	1	...	Altri Cantoni	-	-	-	-	-	-	...
Italia	1	1	-	-	-	-	...	Italia	-	-	-	-	-	-	...
Comune non ind.	3	2	-	-	-	1	...								
<i>Principali comuni di lavoro/scuola</i>								<i>Principali comuni di residenza</i>							
Aranno	27	3	1	-	3	-	20	Aranno	27	3	1	-	3	-	20
Lugano	26	23	3	-	-	-	...								
Cademario	22	4	16	2	-	-	...								
Arogno								Arogno							
Pop. attiva o in form.	443	247	74	8	28	9	77	Posti di lavoro/scuola	147	37	2	3	28	-	77
<i>Regioni di lavoro/scuola</i>								<i>Regioni di residenza</i>							
Bellinzonese	11	6	5	-	-	-	...	Bellinzonese	-	-	-	-	-	-	...
Luganese	157	125	27	2	-	3	...	Luganese	2	2	-	-	-	-	...

Comune di residenza	Mezzi di trasporto utilizzati							Comune di lavoro/scuola	Mezzi di trasporto utilizzati						
	Totale	Auto	Mezzi coll.	Due ruote	A piedi	Senza risp.	Nessun tragitto		Totale	Auto	Mezzi coll.	Due ruote	A piedi	Senza risp.	Nessun tragitto
Mendrisiotto	258	108	38	6	28	1	77	Mendrisiotto	145	35	2	3	28	-	77
Altri Cantoni	1	1	-	-	-	-	...	Altri Cantoni	-	-	-	-	-	-	...
Italia	7	5	2	-	-	-	...	Italia	-	-	-	-	-	-	...
Comune non ind.	9	2	2	-	-	5	...								
<i>Principali comuni di lavoro/scuola</i>								<i>Principali comuni di residenza</i>							
Arogno	139	29	2	3	28	-	77	Arogno	139	29	2	3	28	-	77
Lugano	80	53	23	1	-	3	...								
Mendrisio	32	24	7	-	-	1	...								
Riva S. Vitale	25	3	22	-	-	-	...								
Arosio								Arosio							
Pop. attiva o in form.	214	131	53	1	1	1	27	Posti di lavoro/scuola	56	23	1	3	2	-	27
<i>Regioni di lavoro/scuola</i>								<i>Regioni di residenza</i>							
Locarnese e V.Maggia	1	1	-	-	-	-	...	Locarnese e V.Maggia	-	-	-	-	-	-	...
Bellinzonese	4	3	1	-	-	-	...	Bellinzonese	2	1	-	-	1	-	...
Luganese	204	123	52	1	1	-	27	Luganese	54	22	1	3	1	-	27
Mendrisiotto	2	2	-	-	-	-	...	Mendrisiotto	-	-	-	-	-	-	...
Altri Cantoni	1	-	-	-	-	1	...	Altri Cantoni	-	-	-	-	-	-	...
Comune non ind.	2	2	-	-	-	-	...								
<i>Principali comuni di lavoro/scuola</i>								<i>Principali comuni di residenza</i>							
Arosio	36	7	-	1	1	-	27	Arosio	36	7	-	1	1	-	27
Lugano	62	48	14	-	-	-	...								
Astano								Astano							
Pop. attiva o in form.	102	46	19	5	2	3	27	Posti di lavoro/scuola	53	22	1	1	2	-	27
<i>Regioni di lavoro/scuola</i>								<i>Regioni di residenza</i>							
Luganese	94	42	19	4	2	-	27	Luganese	53	22	1	1	2	-	27
Mendrisiotto	1	1	-	-	-	-	...	Mendrisiotto	-	-	-	-	-	-	...
Comune non ind.	7	3	-	1	-	3	...								
<i>Principali comuni di lavoro/scuola</i>								<i>Principali comuni di residenza</i>							
Astano	34	5	-	-	2	-	27	Astano	34	5	-	-	2	-	27
Barbengo								Barbengo							
Pop. attiva o in form.	664	374	98	31	60	8	93	Posti di lavoro/scuola	1.138	492	463	17	68	5	93
<i>Regioni di lavoro/scuola</i>								<i>Regioni di residenza</i>							
Tre Valli	-	-	-	-	-	-	...	Tre Valli	3	3	-	-	-	-	...
Locarnese e V.Maggia	-	-	-	-	-	-	...	Locarnese e V.Maggia	4	3	1	-	-	-	...
Bellinzonese	13	10	3	-	-	-	...	Bellinzonese	3	3	-	-	-	-	...
Luganese	620	337	95	31	60	4	93	Luganese	1.056	435	439	17	68	4	93
Mendrisiotto	12	12	-	-	-	-	...	Mendrisiotto	69	48	20	-	-	1	...
Moesano	1	1	-	-	-	-	...	Moesano	-	-	-	-	-	-	...
Altri Cantoni	1	-	-	-	-	1	...	Altri Cantoni	3	-	3	-	-	-	...
Italia	3	3	-	-	-	-	...	Italia	-	-	-	-	-	-	...

Comune di residenza	Mezzi di trasporto utilizzati							Comune di lavoro/scuola	Mezzi di trasporto utilizzati						
	Totale	Auto	Mezzi coll.	Due ruote	A piedi	Senza risp.	Nessun tragitto		Totale	Auto	Mezzi coll.	Due ruote	A piedi	Senza risp.	Nessun tragitto
Comune non ind.	14	11	-	-	-	3	...								
<i>Principali comuni di lavoro/scuola</i>								<i>Principali comuni di residenza</i>							
Barbengo	233	66	11	4	57	2	93	Barbengo	233	66	11	4	57	2	93
Lugano	189	107	67	13	1	1	...	Paradiso	101	23	74	-	2	2	...
Grancia	23	19	-	2	2	-	...	Montagnola	81	15	63	2	1	-	...
								Lugano	80	65	12	2	1	-	...
								Gentilino	58	8	49	1	-	-	...
								Pambio-Noranco	43	10	31	-	2	-	...
								Melide	42	4	38	-	-	-	...
								Grancia	40	11	28	1	-	-	...
								Pazzallo	40	10	29	1	-	-	...
								Morcote	29	9	16	1	3	-	...
								Pregassona	28	24	3	1	-	-	...
								Carona	25	4	21	-	-	-	...
								Agra	23	5	16	-	2	-	...
								Carabbia	22	3	19	-	-	-	...
								Agno	21	18	1	2	-	-	...
Bedano								Bedano							
Pop. attiva o in form.	553	296	104	43	47	6	57	Posti di lavoro/scuola	426	308	21	21	17	2	57
<i>Regioni di lavoro/scuola</i>								<i>Regioni di residenza</i>							
Tre Valli	3	3	-	-	-	-	...	Tre Valli	3	3	-	-	-	-	...
Locarnese e V.Maggia	4	4	-	-	-	-	...	Locarnese e V.Maggia	5	5	-	-	-	-	...
Bellinzonese	8	6	2	-	-	-	...	Bellinzonese	6	6	-	-	-	-	...
Luganese	524	272	101	43	47	4	57	Luganese	389	271	21	21	17	2	57
Mendrisiotto	5	5	-	-	-	-	...	Mendrisiotto	20	20	-	-	-	-	...
Altri Cantoni	-	-	-	-	-	-	...	Altri Cantoni	3	3	-	-	-	-	...
Italia	2	1	1	-	-	-	...	Italia	-	-	-	-	-	-	...
Comune non ind.	7	5	-	-	-	2	...								
<i>Principali comuni di lavoro/scuola</i>								<i>Principali comuni di residenza</i>							
Bedano	96	19	-	3	15	2	57	Bedano	96	19	-	3	15	2	57
Lugano	149	92	48	7	1	1	...	Lugano	51	41	7	3	-	-	...
Gravesano	63	17	-	19	27	-	...	Torricella-Taverne	24	20	4	-	-	-	...
Torricella-Taverne	59	11	42	4	2	-	...								
Bedigliora								Bedigliora							
Pop. attiva o in form.	221	118	26	10	28	5	34	Posti di lavoro/scuola	352	77	203	5	31	2	34
<i>Regioni di lavoro/scuola</i>								<i>Regioni di residenza</i>							
Locarnese e V.Maggia	-	-	-	-	-	-	...	Locarnese e V.Maggia	1	-	1	-	-	-	...
Bellinzonese	2	2	-	-	-	-	...	Bellinzonese	1	1	-	-	-	-	...
Luganese	208	110	25	10	28	1	34	Luganese	349	75	202	5	31	2	34
Mendrisiotto	6	6	-	-	-	-	...	Mendrisiotto	1	1	-	-	-	-	...
Comune non ind.	5	-	1	-	-	4	...								
<i>Principali comuni di lavoro/scuola</i>								<i>Principali comuni di residenza</i>							
Bedigliora	87	17	5	3	27	1	34	Bedigliora	87	17	5	3	27	1	34
Lugano	48	32	15	1	-	-	...	Curio	54	6	45	-	3	-	...
								Croglio	41	8	33	-	-	-	...
								Pura	36	2	33	1	-	-	...
								Novaggio	26	6	18	-	1	1	...
								Sessa	26	3	23	-	-	-	...

Comune di residenza	Mezzi di trasporto utilizzati							Comune di lavoro/scuola	Mezzi di trasporto utilizzati						
	Totale	Auto	Mezzi coll.	Due ruote	A piedi	Senza risp.	Nessun tragitto		Totale	Auto	Mezzi coll.	Due ruote	A piedi	Senza risp.	Nessun tragitto
								Monteggio	25	2	23	-	-	-	...
Bidogno								Bidogno							
Pop. attiva o in form.	183	107	49	6	6	5	10	Posti di lavoro/scuola	53	17	18	2	6	-	10
<i>Regioni di lavoro/scuola</i>								<i>Regioni di residenza</i>							
Tre Valli	1	1	-	-	-	-	...	Tre Valli	-	-	-	-	-	-	...
Locarnese e V.Maggia	2	2	-	-	-	-	...	Locarnese e V.Maggia	-	-	-	-	-	-	...
Bellinzonese	2	1	1	-	-	-	...	Bellinzonese	-	-	-	-	-	-	...
Luganese	168	102	44	6	6	-	10	Luganese	52	16	18	2	6	-	10
Mendrisiotto	1	1	-	-	-	-	...	Mendrisiotto	1	1	-	-	-	-	...
Moesano	2	-	2	-	-	-	...	Moesano	-	-	-	-	-	-	...
Italia	1	-	1	-	-	-	...	Italia	-	-	-	-	-	-	...
Comune non ind.	6	-	1	-	-	5	...								
<i>Principali comuni di lavoro/scuola</i>								<i>Principali comuni di residenza</i>							
Bidogno	27	9	1	1	6	-	10	Bidogno	27	9	1	1	6	-	10
Lugano	56	37	17	2	-	-	...								
Tesserete	27	10	15	2	-	-	...								
Bioggio								Bioggio							
Pop. attiva o in form.	790	372	139	31	148	14	86	Posti di lavoro/scuola	1.922	1.315	314	78	110	19	86
<i>Regioni di lavoro/scuola</i>								<i>Regioni di residenza</i>							
Tre Valli	-	-	-	-	-	-	...	Tre Valli	17	13	4	-	-	-	...
Locarnese e V.Maggia	8	8	-	-	-	-	...	Locarnese e V.Maggia	39	36	3	-	-	-	...
Bellinzonese	18	13	5	-	-	-	...	Bellinzonese	36	26	8	1	-	1	...
Luganese	734	335	126	31	148	8	86	Luganese	1.662	1.105	270	76	109	16	86
Mendrisiotto	12	9	3	-	-	-	...	Mendrisiotto	158	127	28	1	1	1	...
Moesano	-	-	-	-	-	-	...	Moesano	5	5	-	-	-	-	...
Altri Cantoni	1	-	1	-	-	-	...	Altri Cantoni	5	3	1	-	-	1	...
Italia	5	2	3	-	-	-	...	Italia	-	-	-	-	-	-	...
Comune non ind.	12	5	1	-	-	6	...								
<i>Principali comuni di lavoro/scuola</i>								<i>Principali comuni di residenza</i>							
Bioggio	259	51	12	6	96	8	86	Bioggio	259	51	12	6	96	8	86
Lugano	182	95	82	4	1	-	...	Lugano	191	146	33	9	-	3	...
Agno	101	36	8	9	48	-	...	Agno	135	60	52	11	11	1	...
Manno	21	16	2	3	-	-	...	Caslano	80	48	29	2	-	1	...
								Massagno	69	48	11	9	1	-	...
								Breganzona	68	56	10	2	-	-	...
								Pregassona	64	57	4	2	-	1	...
								Torricella-Taverne	38	33	4	1	-	-	...
								Lamone	37	32	4	1	-	-	...
								Montagnola	36	35	-	1	-	-	...
								Viganello	35	27	4	4	-	-	...
								Pura	32	21	8	3	-	-	...
								Paradiso	31	23	8	-	-	-	...
								Magliaso	30	21	8	1	-	-	...
								Cadempino	28	25	-	3	-	-	...
								Savosa	27	23	1	3	-	-	...
								Comano	25	21	3	1	-	-	...
								Canobbio	23	21	-	2	-	-	...
								Manno	21	17	1	2	1	-	...

Comune di residenza	Mezzi di trasporto utilizzati							Comune di lavoro/scuola	Mezzi di trasporto utilizzati						
	Totale	Auto	Mezzi coll.	Due ruote	A piedi	Senza risp.	Nessun tragitto		Totale	Auto	Mezzi coll.	Due ruote	A piedi	Senza risp.	Nessun tragitto
								Croglio	20	14	4	2	-	-	...
								Ponte Tresa	20	11	9	-	-	-	...
Bironico								Bironico							
Pop. attiva o in form.	259	139	36	8	44	7	25	Posti di lavoro/scuola	227	89	56	10	43	4	25
<i>Regioni di lavoro/scuola</i>								<i>Regioni di residenza</i>							
Tre Valli	1	1	-	-	-	-	...	Tre Valli	1	1	-	-	-	-	...
Locarnese e V.Maggia	3	3	-	-	-	-	...	Locarnese e V.Maggia	5	5	-	-	-	-	...
Bellinzonese	27	18	9	-	-	-	...	Bellinzonese	10	7	1	1	1	-	...
Luganese	219	111	26	8	44	5	25	Luganese	208	73	55	9	42	4	25
Mendrisiotto	1	1	-	-	-	-	...	Mendrisiotto	3	3	-	-	-	-	...
Moesano	1	1	-	-	-	-	...	Moesano	-	-	-	-	-	-	...
Comune non ind.	7	4	1	-	-	2
<i>Principali comuni di lavoro/scuola</i>								<i>Principali comuni di residenza</i>							
Bironico	59	13	9	2	7	3	25	Bironico	59	13	9	2	7	3	25
Lugano	38	23	14	1	-	-	...	Rivera	94	17	41	2	33	1	...
Camignolo	32	6	-	1	25	-
Rivera	31	16	-	3	12	-
Bissone								Bissone							
Pop. attiva o in form.	449	283	56	24	33	10	43	Posti di lavoro/scuola	182	93	6	8	30	2	43
<i>Regioni di lavoro/scuola</i>								<i>Regioni di residenza</i>							
Locarnese e V.Maggia	2	2	-	-	-	-	...	Locarnese e V.Maggia	1	1	-	-	-	-	...
Bellinzonese	9	6	2	1	-	-	...	Bellinzonese	1	1	-	-	-	-	...
Luganese	214	163	45	5	-	1	...	Luganese	49	40	3	5	1	-	...
Mendrisiotto	151	70	3	5	28	2	43	Mendrisiotto	130	51	3	3	28	2	43
Moesano	1	1	-	-	-	-	...	Moesano	-	-	-	-	-	-	...
Altri Cantoni	1	-	1	-	-	-	...	Altri Cantoni	1	-	-	-	1	-	...
Italia	60	38	4	13	4	1	...	Italia	-	-	-	-	-	-	...
Altri Stati	1	-	-	-	1	-	...	Altri Stati	-	-	-	-	-	-	...
Comune non ind.	10	3	1	-	-	6
<i>Principali comuni di lavoro/scuola</i>								<i>Principali comuni di residenza</i>							
Bissone	101	24	1	3	28	2	43	Bissone	101	24	1	3	28	2	43
Lugano	116	94	19	3	-	-
Italia	60	38	4	13	4	1
Bogno								Bogno							
Pop. attiva o in form.	66	41	7	2	9	3	4	Posti di lavoro/scuola	25	9	2	1	7	2	4
<i>Regioni di lavoro/scuola</i>								<i>Regioni di residenza</i>							
Bellinzonese	2	2	-	-	-	-	...	Bellinzonese	-	-	-	-	-	-	...
Luganese	59	34	7	2	9	3	4	Luganese	25	9	2	1	7	2	4
Mendrisiotto	2	2	-	-	-	-	...	Mendrisiotto	-	-	-	-	-	-	...
Comune non ind.	3	3	-	-	-	-
<i>Principali comuni di lavoro/scuola</i>								<i>Principali comuni di residenza</i>							
Bogno	18	3	1	1	7	2	4	Bogno	18	3	1	1	7	2	4

Comune di residenza	Mezzi di trasporto utilizzati							Comune di lavoro/scuola	Mezzi di trasporto utilizzati						
	Totale	Auto	Mezzi coll.	Due ruote	A piedi	Senza risp.	Nessun tragitto		Totale	Auto	Mezzi coll.	Due ruote	A piedi	Senza risp.	Nessun tragitto
Bosco Luganese								Bosco Luganese							
Pop. attiva o in form.	160	87	32	4	11	3	23	Posti di lavoro/scuola	44	5	3	1	11	1	23
<i>Regioni di lavoro/scuola</i>								<i>Regioni di residenza</i>							
Locarnese e V.Maggia	1	1	-	-	-	-	...	Locarnese e V.Maggia	-	-	-	-	-	-	...
Bellinzonese	2	1	1	-	-	-	...	Bellinzonese	-	-	-	-	-	-	...
Luganese	151	83	29	4	11	1	23	Luganese	44	5	3	1	11	1	23
Italia	1	1	-	-	-	-	...	Italia	-	-	-	-	-	-	...
Comune non ind.	5	1	2	-	-	2	...								
<i>Principali comuni di lavoro/scuola</i>								<i>Principali comuni di residenza</i>							
Bosco Luganese	39	2	2	-	11	1	23	Bosco Luganese	39	2	2	-	11	1	23
Lugano	42	31	10	1	-	-	...								
Breganzona								Breganzona							
Pop. attiva o in form.	2.921	1.258	607	171	549	57	279	Posti di lavoro/scuola	1.683	652	184	92	459	17	279
<i>Regioni di lavoro/scuola</i>								<i>Regioni di residenza</i>							
Tre Valli	6	5	1	-	-	-	...	Tre Valli	5	3	2	-	-	-	...
Locarnese e V.Maggia	12	8	4	-	-	-	...	Locarnese e V.Maggia	7	5	2	-	-	-	...
Bellinzonese	83	52	30	1	-	-	...	Bellinzonese	28	22	5	-	1	-	...
Luganese	2.672	1.109	553	168	547	16	279	Luganese	1.582	572	166	92	458	15	279
Mendrisiotto	47	42	4	1	-	-	...	Mendrisiotto	56	49	7	-	-	-	...
Moesano	2	2	-	-	-	-	...	Moesano	2	1	1	-	-	-	...
Altri Cantoni	6	2	4	-	-	-	...	Altri Cantoni	3	-	1	-	-	2	...
Italia	30	21	9	-	-	-	...	Italia	-	-	-	-	-	-	...
Comune non ind.	63	17	2	1	2	41	...								
<i>Principali comuni di lavoro/scuola</i>								<i>Principali comuni di residenza</i>							
Breganzona	849	107	11	29	412	11	279	Breganzona	849	107	11	29	412	11	279
Lugano	1.045	430	445	84	82	4	...	Lugano	131	59	44	10	15	3	...
Massagno	69	39	5	6	19	-	...	Massagno	66	27	5	8	26	-	...
Bioggio	68	56	10	2	-	-	...	Viganello	45	30	11	3	-	1	...
Bellinzona	61	30	30	1	-	-	...	Pregassona	37	21	11	5	-	-	...
Pregassona	54	41	8	3	2	-	...	Muzzano	35	9	24	1	1	-	...
Viganello	52	31	14	7	-	-	...	Paradiso	27	11	13	3	-	-	...
Canobbio	47	25	14	7	-	1	...	Agno	24	19	3	2	-	-	...
Savosa	46	20	4	3	19	-	...	Montagnola	22	18	2	2	-	-	...
Sorengo	39	21	4	4	10	-	...								
Agno	36	33	2	1	-	-	...								
Italia	30	21	9	-	-	-	...								
Vezia	28	23	-	2	3	-	...								
Cadempino	27	22	3	2	-	-	...								
Comano	27	24	2	1	-	-	...								
Lamone	27	22	2	3	-	-	...								
Manno	27	23	3	1	-	-	...								
Paradiso	26	19	6	1	-	-	...								
Pambio-Noranco	20	17	1	2	-	-	...								
Breno								Breno							
Pop. attiva o in form.	83	41	29	-	1	1	11	Posti di lavoro/scuola	24	12	-	-	1	-	11
<i>Regioni di lavoro/scuola</i>								<i>Regioni di residenza</i>							
Bellinzonese	3	2	1	-	-	-	...	Bellinzonese	-	-	-	-	-	-	...

Comune di residenza	Mezzi di trasporto utilizzati							Comune di lavoro/scuola	Mezzi di trasporto utilizzati						
	Totale	Auto	Mezzi coll.	Due ruote	A piedi	Senza risp.	Nessun tragitto		Totale	Auto	Mezzi coll.	Due ruote	A piedi	Senza risp.	Nessun tragitto
Luganese	76	36	28	-	1	-	11	Luganese	24	12	-	-	1	-	11
Comune non ind.	4	3	-	-	-	1	...								
<i>Principali comuni di lavoro/scuola</i>								<i>Principali comuni di residenza</i>							
Breno	12	-	-	-	1	-	11	Breno	12	-	-	-	1	-	11
Brusino Arsizio								Brusino Arsizio							
Pop. attiva o in form.	203	101	44	6	6	5	41	Posti di lavoro/scuola	108	42	15	5	5	-	41
<i>Regioni di lavoro/scuola</i>								<i>Regioni di residenza</i>							
Bellinzonese	1	1	-	-	-	-	...	Bellinzonese	2	2	-	-	-	-	...
Luganese	62	47	13	-	1	1	...	Luganese	4	4	-	-	-	-	...
Mendrisiotto	130	48	30	6	5	-	41	Mendrisiotto	102	36	15	5	5	-	41
Italia	3	2	1	-	-	-	...	Italia	-	-	-	-	-	-	...
Comune non ind.	7	3	-	-	-	4	...								
<i>Principali comuni di lavoro/scuola</i>								<i>Principali comuni di residenza</i>							
Brusino Arsizio	68	12	7	3	5	-	41	Brusino Arsizio	68	12	7	3	5	-	41
Lugano	28	19	8	-	1	-	...								
Mendrisio	20	14	4	2	-	-	...								
Cademario								Cademario							
Pop. attiva o in form.	289	131	67	8	21	9	53	Posti di lavoro/scuola	202	39	82	5	21	2	53
<i>Regioni di lavoro/scuola</i>								<i>Regioni di residenza</i>							
Locarnese e V.Maggia	1	1	-	-	-	-	...	Locarnese e V.Maggia	1	1	-	-	-	-	...
Bellinzonese	8	5	3	-	-	-	...	Bellinzonese	-	-	-	-	-	-	...
Luganese	266	121	61	8	21	2	53	Luganese	199	36	82	5	21	2	53
Mendrisiotto	3	2	1	-	-	-	...	Mendrisiotto	1	1	-	-	-	-	...
Altri Cantoni	1	1	-	-	-	-	...	Altri Cantoni	1	1	-	-	-	-	...
Comune non ind.	10	1	2	-	-	7	...								
<i>Principali comuni di lavoro/scuola</i>								<i>Principali comuni di residenza</i>							
Cademario	101	11	14	1	20	2	53	Cademario	101	11	14	1	20	2	53
Lugano	84	55	26	3	-	-	...	Aranno	22	4	16	2	-	-	...
Agno	26	10	16	-	-	-	...								
Cadempino								Cadempino							
Pop. attiva o in form.	735	384	202	35	70	7	37	Posti di lavoro/scuola	572	432	42	24	33	4	37
<i>Regioni di lavoro/scuola</i>								<i>Regioni di residenza</i>							
Tre Valli	1	1	-	-	-	-	...	Tre Valli	1	1	-	-	-	-	...
Locarnese e V.Maggia	6	6	-	-	-	-	...	Locarnese e V.Maggia	4	3	1	-	-	-	...
Bellinzonese	20	14	6	-	-	-	...	Bellinzonese	12	8	4	-	-	-	...
Luganese	688	350	194	35	70	2	37	Luganese	522	392	34	24	33	2	37
Mendrisiotto	8	6	2	-	-	-	...	Mendrisiotto	28	24	3	-	-	1	...
Moesano	-	-	-	-	-	-	...	Moesano	1	1	-	-	-	-	...
Altri Cantoni	-	-	-	-	-	-	...	Altri Cantoni	4	3	-	-	-	1	...
Italia	4	4	-	-	-	-	...								
Comune non ind.	8	3	-	-	-	5	...								

Mezzi di trasporto utilizzati								Mezzi di trasporto utilizzati							
Comune di residenza	Totale	Auto	Mezzi coll.	Due ruote	A piedi	Senza risp.	Nessun tragitto	Comune di lavoro/scuola	Totale	Auto	Mezzi coll.	Due ruote	A piedi	Senza risp.	Nessun tragitto
<i>Principali comuni di lavoro/scuola</i>								<i>Principali comuni di residenza</i>							
Cadempino	93	34	1	3	17	1	37	Cadempino	93	34	1	3	17	1	37
Lugano	166	85	73	8	-	-	...	Lugano	62	52	7	3	-	-	...
Lamone	104	19	32	6	47	-	...	Lamone	36	18	2	3	13	-	...
Savosa	68	8	60	-	-	-	...	Massagno	36	30	3	1	2	-	...
Torricella-Taverne	29	22	5	2	-	-	...	Breganzona	27	22	3	2	-	-	...
Bioggio	28	25	-	3	-	-	...								
Cadro								Cadro							
Pop. attiva o in form.	1.058	529	195	53	78	110	93	Posti di lavoro/scuola	497	297	15	20	71	1	93
<i>Regioni di lavoro/scuola</i>								<i>Regioni di residenza</i>							
Tre Valli	2	2	-	-	-	-	...	Tre Valli	4	4	-	-	-	-	...
Locarnese e V.Maggia	1	1	-	-	-	-	...	Locarnese e V.Maggia	2	2	-	-	-	-	...
Bellinzonese	33	9	24	-	-	-	...	Bellinzonese	7	7	-	-	-	-	...
Luganese	895	501	168	52	78	3	93	Luganese	460	262	13	20	71	1	93
Mendrisiotto	11	10	-	1	-	-	...	Mendrisiotto	20	20	-	-	-	-	...
Moesano	-	-	-	-	-	-	...	Moesano	2	2	-	-	-	-	...
Altri Cantoni	1	-	-	-	-	1	...	Altri Cantoni	2	-	2	-	-	-	...
Italia	5	2	3	-	-	-	...	Italia	-	-	-	-	-	-	...
Comune non ind.	110	4	-	-	-	106	...								
<i>Principali comuni di lavoro/scuola</i>								<i>Principali comuni di residenza</i>							
Cadro	221	52	3	3	69	1	93	Cadro	221	52	3	3	69	1	93
Lugano	385	246	95	38	4	2	...	Lugano	50	40	5	4	1	-	...
Viganello	75	15	59	1	-	-	...	Pregassona	29	24	1	3	1	-	...
Bellinzona	31	7	24	-	-	-	...	Viganello	20	16	2	2	-	-	...
Pregassona	29	26	2	1	-	-	...								
Canobbio	24	18	-	2	4	-	...								
Cagiallo								Cagiallo							
Pop. attiva o in form.	307	162	43	13	56	7	26	Posti di lavoro/scuola	81	26	2	4	18	5	26
<i>Regioni di lavoro/scuola</i>								<i>Regioni di residenza</i>							
Tre Valli	2	2	-	-	-	-	...	Tre Valli	-	-	-	-	-	-	...
Bellinzonese	7	5	1	-	-	1	...	Bellinzonese	-	-	-	-	-	-	...
Luganese	288	147	41	13	56	5	26	Luganese	81	26	2	4	18	5	26
Mendrisiotto	5	4	1	-	-	-	...	Mendrisiotto	-	-	-	-	-	-	...
Comune non ind.	5	4	-	-	-	1	...								
<i>Principali comuni di lavoro/scuola</i>								<i>Principali comuni di residenza</i>							
Cagiallo	60	11	2	-	16	5	26	Cagiallo	60	11	2	-	16	5	26
Lugano	76	50	22	4	-	-	...								
Tesserete	66	14	7	6	39	-	...								
Camignolo								Camignolo							
Pop. attiva o in form.	347	169	75	16	18	3	66	Posti di lavoro/scuola	428	72	239	6	44	1	66
<i>Regioni di lavoro/scuola</i>								<i>Regioni di residenza</i>							
Tre Valli	3	3	-	-	-	-	...	Tre Valli	-	-	-	-	-	-	...

Mezzi di trasporto utilizzati								Mezzi di trasporto utilizzati							
Comune di residenza	Totale	Auto	Mezzi coll.	Due ruote	A piedi	Senza risp.	Nessun tragitto	Comune di lavoro/scuola	Totale	Auto	Mezzi coll.	Due ruote	A piedi	Senza risp.	Nessun tragitto
Locarnese e V.Maggia	6	6	-	-	-	-	...	Locarnese e V.Maggia	2	2	-	-	-	-	...
Bellinzonese	19	10	9	-	-	-	...	Bellinzonese	4	4	-	-	-	-	...
Luganese	301	139	62	16	18	-	66	Luganese	420	65	238	6	44	1	66
Mendrisiotto	9	7	2	-	-	-	...	Mendrisiotto	1	-	1	-	-	-	...
Moesano	-	-	-	-	-	-	...	Moesano	1	1	-	-	-	-	...
Italia	2	1	1	-	-	-	...	Italia	-	-	-	-	-	-	...
Comune non ind.	7	3	1	-	-	3	...								
<i>Principali comuni di lavoro/scuola</i>								<i>Principali comuni di residenza</i>							
Camignolo	96	9	3	1	17	-	66	Camignolo	96	9	3	1	17	-	66
Lugano	65	41	23	1	-	-	...	Torricella-Taverne	113	6	104	-	2	1	...
Mezzovico-Vira	47	11	28	8	-	-	...	Rivera	68	6	59	3	-	-	...
Rivera	21	17	-	4	-	-	...	Mezzovico-Vira	38	5	32	1	-	-	...
Canobbio								Canobbio							
Pop. attiva o in form.	1.083	548	162	114	153	16	90	Posti di lavoro/scuola	2.509	990	972	234	209	14	90
<i>Regioni di lavoro/scuola</i>								<i>Regioni di residenza</i>							
Tre Valli	2	2	-	-	-	-	...	Tre Valli	21	15	6	-	-	-	...
Locarnese e V.Maggia	3	3	-	-	-	-	...	Locarnese e V.Maggia	76	56	19	1	-	-	...
Bellinzonese	23	11	11	-	-	1	...	Bellinzonese	73	42	31	-	-	-	...
Luganese	1.008	509	141	114	151	3	90	Luganese	2.191	803	846	230	208	14	90
Mendrisiotto	15	11	3	-	1	-	...	Mendrisiotto	137	67	66	3	1	-	...
Moesano	1	1	-	-	-	-	...	Moesano	10	7	3	-	-	-	...
Altri Cantoni	2	2	-	-	-	-	...	Altri Cantoni	1	-	1	-	-	-	...
Italia	7	1	6	-	-	-	...	Italia	-	-	-	-	-	-	...
Comune non ind.	22	8	1	-	1	12	...								
<i>Principali comuni di lavoro/scuola</i>								<i>Principali comuni di residenza</i>							
Canobbio	336	74	17	20	132	3	90	Canobbio	336	74	17	20	132	3	90
Lugano	396	217	102	65	12	-	...	Lugano	497	163	269	45	17	3	...
Pregassona	28	21	3	2	2	-	...	Pregassona	382	67	225	53	36	1	...
Viganello	24	19	1	4	-	-	...	Comano	87	17	60	9	1	-	...
Bioggio	23	21	-	2	-	-	...	Viganello	77	48	12	13	4	-	...
Bellinzona	20	10	10	-	-	-	...	Porza	76	15	36	11	14	-	...
								Massagno	73	37	23	13	-	-	...
								Breganzona	47	25	14	7	-	1	...
								Cureglia	33	14	14	3	-	2	...
								Bellinzona	31	20	11	-	-	-	...
								Agno	30	20	7	3	-	-	...
								Tesserete	30	17	10	2	-	1	...
								Vezia	28	9	11	8	-	-	...
								Paradiso	25	18	5	2	-	-	...
								Cadro	24	18	-	2	4	-	...
								Origgio	22	10	11	1	-	-	...
								Sonvico	22	19	3	-	-	-	...
								Locarno	21	12	9	-	-	-	...
								Davesco-Soragno	21	14	4	3	-	-	...
								Lamone	21	11	7	3	-	-	...
								Savosa	21	12	4	5	-	-	...
Carabbia								Carabbia							
Pop. attiva o in form.	249	145	76	8	5	5	10	Posti di lavoro/scuola	89	65	4	5	5	-	10

Mezzi di trasporto utilizzati								Mezzi di trasporto utilizzati							
Comune di residenza	Totale	Auto	Mezzi coll.	Due ruote	A piedi	Senza risp.	Nessun tragitto	Comune di lavoro/scuola	Totale	Auto	Mezzi coll.	Due ruote	A piedi	Senza risp.	Nessun tragitto
<i>Regioni di lavoro/scuola</i>								<i>Regioni di residenza</i>							
Bellinzonese	3	3	-	-	-	-	...	Bellinzonese	1	1	-	-	-	-	...
Luganese	225	128	73	8	5	1	10	Luganese	85	61	4	5	5	-	10
Mendrisiotto	8	8	-	-	-	-	...	Mendrisiotto	3	3	-	-	-	-	...
Altri Cantoni	2	1	1	-	-	-	...	Altri Cantoni	-	-	-	-	-	-	...
Italia	1	-	1	-	-	-	...	Italia	-	-	-	-	-	-	...
Comune non ind.	10	5	1	-	-	4	...								
<i>Principali comuni di lavoro/scuola</i>								<i>Principali comuni di residenza</i>							
Carabbia	23	6	1	1	5	-	10	Carabbia	23	6	1	1	5	-	10
Lugano	95	60	28	6	-	1	...								
Barbengo	22	3	19	-	-	-	...								
Pazzallo	21	6	15	-	-	-	...								
Carabietta								Carabietta							
Pop. attiva o in form.	45	35	5	3	-	-	2	Posti di lavoro/scuola	12	10	-	-	-	-	2
<i>Regioni di lavoro/scuola</i>								<i>Regioni di residenza</i>							
Bellinzonese	1	1	-	-	-	-	...	Bellinzonese	-	-	-	-	-	-	...
Luganese	43	33	5	3	-	-	2	Luganese	11	9	-	-	-	-	2
Mendrisiotto	1	1	-	-	-	-	...	Mendrisiotto	1	1	-	-	-	-	...
<i>Principali comuni di lavoro/scuola</i>								<i>Principali comuni di residenza</i>							
Carabietta	3	1	-	-	-	-	2	Carabietta	3	1	-	-	-	-	2
Carona								Carona							
Pop. attiva o in form.	360	166	135	7	11	7	34	Posti di lavoro/scuola	80	28	5	1	10	2	34
<i>Regioni di lavoro/scuola</i>								<i>Regioni di residenza</i>							
Tre Valli	1	-	-	-	-	1	...	Tre Valli	-	-	-	-	-	-	...
Bellinzonese	6	4	2	-	-	-	...	Bellinzonese	-	-	-	-	-	-	...
Luganese	320	141	124	7	11	3	34	Luganese	78	27	4	1	10	2	34
Mendrisiotto	11	8	3	-	-	-	...	Mendrisiotto	2	1	1	-	-	-	...
Moesano	1	1	-	-	-	-	...	Moesano	-	-	-	-	-	-	...
Italia	10	7	3	-	-	-	...	Italia	-	-	-	-	-	-	...
Comune non ind.	11	5	3	-	-	3	...								
<i>Principali comuni di lavoro/scuola</i>								<i>Principali comuni di residenza</i>							
Carona	61	13	1	1	10	2	34	Carona	61	13	1	1	10	2	34
Lugano	118	60	54	3	1	-	...								
Pazzallo	31	-	31	-	-	-	...								
Barbengo	25	4	21	-	-	-	...								
Caslano								Caslano							
Pop. attiva o in form.	1.860	836	553	101	182	17	171	Posti di lavoro/scuola	925	394	92	71	190	7	171
<i>Regioni di lavoro/scuola</i>								<i>Regioni di residenza</i>							
Tre Valli	2	2	-	-	-	-	...	Tre Valli	-	-	-	-	-	-	...
Locarnese e V.Maggia	6	3	2	1	-	-	...	Locarnese e V.Maggia	3	3	-	-	-	-	...

Comune di residenza	Mezzi di trasporto utilizzati							Comune di lavoro/scuola	Mezzi di trasporto utilizzati						
	Totale	Auto	Mezzi coll.	Due ruote	A piedi	Senza risp.	Nessun tragitto		Totale	Auto	Mezzi coll.	Due ruote	A piedi	Senza risp.	Nessun tragitto
Bellinzonese	30	18	12	-	-	-	...	Bellinzonese	6	2	4	-	-	-	...
Luganese	1.749	764	524	100	182	8	171	Luganese	896	378	81	70	190	6	171
Mendrisiotto	16	12	4	-	-	-	...	Mendrisiotto	14	9	4	1	-	-	...
Moesano	1	1	-	-	-	-	...	Moesano	-	-	-	-	-	-	...
Altri Cantoni	2	1	1	-	-	-	...	Altri Cantoni	6	2	3	-	-	1	...
Italia	21	14	7	-	-	-	...	Italia	-	-	-	-	-	-	...
Comune non ind.	33	21	3	-	-	9	...								
<i>Principali comuni di lavoro/scuola</i>								<i>Principali comuni di residenza</i>							
Caslano	536	128	7	51	173	6	171	Caslano	536	128	7	51	173	6	171
Lugano	429	174	241	11	2	1	...	Lugano	51	22	26	2	1	-	...
Agno	227	65	156	5	1	-	...	Pura	37	31	-	3	3	-	...
Bioggio	80	48	29	2	-	1	...	Agno	33	26	5	-	2	-	...
Ponte Tresa	36	17	14	2	3	-	...	Magliaso	33	20	5	4	4	-	...
Magliaso	35	19	5	8	3	-	...	Ponte Tresa	29	19	3	2	5	-	...
Paradiso	27	19	7	1	-	-	...								
Lamone	26	20	4	2	-	-	...								
Sorengo	23	12	10	1	-	-	...								
Manno	22	18	1	3	-	-	...								
Italia	21	14	7	-	-	-	...								
Certara								Certara							
Pop. attiva o in form.	26	12	8	-	-	1	5	Posti di lavoro/scuola	7	2	-	-	-	-	5
<i>Regioni di lavoro/scuola</i>								<i>Regioni di residenza</i>							
Locarnese e V.Maggia	1	-	1	-	-	-	...	Locarnese e V.Maggia	-	-	-	-	-	-	...
Luganese	24	12	7	-	-	-	5	Luganese	7	2	-	-	-	-	5
Comune non ind.	1	-	-	-	-	1	...								
<i>Principali comuni di lavoro/scuola</i>								<i>Principali comuni di residenza</i>							
Certara	6	1	-	-	-	-	5	Certara	6	1	-	-	-	-	5
Cimadera								Cimadera							
Pop. attiva o in form.	50	27	12	1	-	1	9	Posti di lavoro/scuola	13	4	-	-	-	-	9
<i>Regioni di lavoro/scuola</i>								<i>Regioni di residenza</i>							
Bellinzonese	1	1	-	-	-	-	...	Bellinzonese	-	-	-	-	-	-	...
Luganese	45	24	11	1	-	-	9	Luganese	13	4	-	-	-	-	9
Comune non ind.	4	2	1	-	-	1	...								
<i>Principali comuni di lavoro/scuola</i>								<i>Principali comuni di residenza</i>							
Cimadera	11	2	-	-	-	-	9	Cimadera	11	2	-	-	-	-	9
Cimo								Cimo							
Pop. attiva o in form.	113	76	24	3	-	5	5	Posti di lavoro/scuola	7	2	-	-	-	-	5
<i>Regioni di lavoro/scuola</i>								<i>Regioni di residenza</i>							
Locarnese e V.Maggia	1	1	-	-	-	-	...	Locarnese e V.Maggia	-	-	-	-	-	-	...
Bellinzonese	3	1	2	-	-	-	...	Bellinzonese	-	-	-	-	-	-	...
Luganese	100	71	20	2	-	2	5	Luganese	7	2	-	-	-	-	5

Comune di residenza	Mezzi di trasporto utilizzati							Comune di lavoro/scuola	Mezzi di trasporto utilizzati						
	Totale	Auto	Mezzi coll.	Due ruote	A piedi	Senza risp.	Nessun tragitto		Totale	Auto	Mezzi coll.	Due ruote	A piedi	Senza risp.	Nessun tragitto
Mendrisiotto	2	1	-	1	-	-	...	Mendrisiotto	-	-	-	-	-	-	...
Italia	3	2	1	-	-	-	...	Italia	-	-	-	-	-	-	...
Altri Stati	1	-	1	-	-	-	...	Altri Stati	-	-	-	-	-	-	...
Comune non ind.	3	-	-	-	-	3	...								
<i>Principali comuni di lavoro/scuola</i>								<i>Principali comuni di residenza</i>							
Cimo	7	2	-	-	-	-	5	Cimo	7	2	-	-	-	-	5
Lugano	34	27	7	-	-	-	...								
Comano															
Pop. attiva o in form.	877	486	160	59	90	10	72	Posti di lavoro/scuola	903	660	37	36	93	5	72
<i>Regioni di lavoro/scuola</i>								<i>Regioni di residenza</i>							
Tre Valli	1	1	-	-	-	-	...	Tre Valli	2	2	-	-	-	-	...
Locarnese e V.Maggia	5	4	1	-	-	-	...	Locarnese e V.Maggia	25	25	-	-	-	-	...
Bellinzonese	20	14	6	-	-	-	...	Bellinzonese	32	31	1	-	-	-	...
Luganese	803	438	141	59	90	3	72	Luganese	758	519	33	36	93	5	72
Mendrisiotto	16	15	1	-	-	-	...	Mendrisiotto	83	80	3	-	-	-	...
Moesano	1	1	-	-	-	-	...	Moesano	2	2	-	-	-	-	...
Altri Cantoni	2	-	2	-	-	-	...	Altri Cantoni	1	1	-	-	-	-	...
Italia	10	5	5	-	-	-	...	Italia	-	-	-	-	-	-	...
Comune non ind.	19	8	4	-	-	7	...								
<i>Principali comuni di lavoro/scuola</i>								<i>Principali comuni di residenza</i>							
Comano	203	38	3	6	82	2	72	Comano	203	38	3	6	82	2	72
Lugano	308	216	63	26	2	1	...	Lugano	90	77	10	2	-	1	...
Canobbio	87	17	60	9	1	-	...	Massagno	39	28	7	4	-	-	...
Bioggio	25	21	3	1	-	-	...	Breganzona	27	24	2	1	-	-	...
								Porza	25	16	-	4	5	-	...
								Pregassona	22	18	-	3	1	-	...
Corticiasca															
Pop. attiva o in form.	41	23	11	1	-	2	4	Posti di lavoro/scuola	6	2	-	-	-	-	4
<i>Regioni di lavoro/scuola</i>								<i>Regioni di residenza</i>							
Luganese	39	23	11	1	-	-	4	Luganese	6	2	-	-	-	-	4
Comune non ind.	2	-	-	-	-	2	...								
<i>Principali comuni di lavoro/scuola</i>								<i>Principali comuni di residenza</i>							
Corticiasca	5	1	-	-	-	-	4	Corticiasca	5	1	-	-	-	-	4
Croglio															
Pop. attiva o in form.	461	214	139	17	28	8	55	Posti di lavoro/scuola	298	133	71	12	24	3	55
<i>Regioni di lavoro/scuola</i>								<i>Regioni di residenza</i>							
Tre Valli	-	-	-	-	-	-	...	Tre Valli	1	1	-	-	-	-	...
Locarnese e V.Maggia	1	1	-	-	-	-	...	Locarnese e V.Maggia	3	3	-	-	-	-	...
Bellinzonese	7	4	3	-	-	-	...	Bellinzonese	-	-	-	-	-	-	...
Luganese	433	196	135	16	28	3	55	Luganese	290	125	71	12	24	3	55
Mendrisiotto	7	6	-	1	-	-	...	Mendrisiotto	4	4	-	-	-	-	...

Comune di residenza	Mezzi di trasporto utilizzati							Comune di lavoro/scuola	Mezzi di trasporto utilizzati						
	Totale	Auto	Mezzi coll.	Due ruote	A piedi	Senza risp.	Nessun tragitto		Totale	Auto	Mezzi coll.	Due ruote	A piedi	Senza risp.	Nessun tragitto
Altri Cantoni	1	1	-	-	-	-	...	Altri Cantoni	-	-	-	-	-	-	...
Italia	4	3	1	-	-	-	...	Italia	-	-	-	-	-	-	...
Comune non ind.	8	3	-	-	-	5	...								
<i>Principali comuni di lavoro/scuola</i>								<i>Principali comuni di residenza</i>							
Croglio	153	26	41	6	23	2	55	Croglio	153	26	41	6	23	2	55
Lugano	72	32	38	2	-	-	...	Monteggio	44	15	29	-	-	-	...
Bedigliora	41	8	33	-	-	-	...								
Bioggio	20	14	4	2	-	-	...								
Ponte Tresa	20	12	1	2	4	1	...								
Cureggia								Cureggia							
Pop. attiva o in form.	61	36	14	4	-	-	7	Posti di lavoro/scuola	14	6	-	1	-	-	7
<i>Regioni di lavoro/scuola</i>								<i>Regioni di residenza</i>							
Locarnese e V.Maggia	1	1	-	-	-	-	...	Locarnese e V.Maggia	-	-	-	-	-	-	...
Bellinzonese	1	1	-	-	-	-	...	Bellinzonese	-	-	-	-	-	-	...
Luganese	58	34	13	4	-	-	7	Luganese	14	6	-	1	-	-	7
Comune non ind.	1	-	1	-	-	-	...								
<i>Principali comuni di lavoro/scuola</i>								<i>Principali comuni di residenza</i>							
Cureggia	8	1	-	-	-	-	7	Cureggia	8	1	-	-	-	-	7
Lugano	27	23	1	3	-	-	...								
Cureglia								Cureglia							
Pop. attiva o in form.	681	374	131	35	55	18	68	Posti di lavoro/scuola	230	89	9	15	46	3	68
<i>Regioni di lavoro/scuola</i>								<i>Regioni di residenza</i>							
Tre Valli	3	3	-	-	-	-	...	Tre Valli	-	-	-	-	-	-	...
Locarnese e V.Maggia	3	3	-	-	-	-	...	Locarnese e V.Maggia	-	-	-	-	-	-	...
Bellinzonese	18	11	7	-	-	-	...	Bellinzonese	1	1	-	-	-	-	...
Luganese	624	342	120	34	53	7	68	Luganese	226	85	9	15	46	3	68
Mendrisiotto	9	6	2	-	1	-	...	Mendrisiotto	3	3	-	-	-	-	...
Altri Cantoni	3	1	1	1	-	-	...	Altri Cantoni	-	-	-	-	-	-	...
Italia	10	3	-	-	1	6	...	Italia	-	-	-	-	-	-	...
Comune non ind.	11	5	1	-	-	5	...								
<i>Principali comuni di lavoro/scuola</i>								<i>Principali comuni di residenza</i>							
Cureglia	149	21	-	13	44	3	68	Cureglia	149	21	-	13	44	3	68
Lugano	240	165	61	10	2	2	...								
Savosa	47	5	42	-	-	-	...								
Canobbio	33	14	14	3	-	2	...								
Curio								Curio							
Pop. attiva o in form.	247	109	90	8	9	1	30	Posti di lavoro/scuola	88	46	5	4	3	-	30
<i>Regioni di lavoro/scuola</i>								<i>Regioni di residenza</i>							
Tre Valli	1	1	-	-	-	-	...	Tre Valli	-	-	-	-	-	-	...
Locarnese e V.Maggia	1	1	-	-	-	-	...	Locarnese e V.Maggia	2	2	-	-	-	-	...

Mezzi di trasporto utilizzati								Mezzi di trasporto utilizzati							
Comune di residenza	Totale	Auto	Mezzi coll.	Due ruote	A piedi	Senza risp.	Nessun tragitto	Comune di lavoro/scuola	Totale	Auto	Mezzi coll.	Due ruote	A piedi	Senza risp.	Nessun tragitto
Bellinzonese	2	1	1	-	-	-	...	Bellinzonese	-	-	-	-	-	-	-
Luganese	232	103	85	7	7	-	30	Luganese	84	42	5	4	3	-	30
Mendrisiotto	-	-	-	-	-	-	...	Mendrisiotto	2	2	-	-	-	-	...
Altri Cantoni	1	1	-	-	-	-	...	Altri Cantoni	-	-	-	-	-	-	...
Italia	2	-	2	-	-	-	...	Italia	-	-	-	-	-	-	...
Comune non ind.	8	2	2	1	2	1	...								
<i>Principali comuni di lavoro/scuola</i>								<i>Principali comuni di residenza</i>							
Curio	44	6	4	1	3	-	30	Curio	44	6	4	1	3	-	30
Bedigliora	54	6	45	-	3	-	...								
Lugano	49	31	17	1	-	-	...								
Davesco-Soragno								Davesco-Soragno							
Pop. attiva o in form.	618	364	134	41	36	8	35	Posti di lavoro/scuola	268	171	14	7	39	2	35
<i>Regioni di lavoro/scuola</i>								<i>Regioni di residenza</i>							
Tre Valli	-	-	-	-	-	-	...	Tre Valli	1	1	-	-	-	-	...
Locarnese e V.Maggia	-	-	-	-	-	-	...	Locarnese e V.Maggia	1	1	-	-	-	-	...
Bellinzonese	11	7	4	-	-	-	...	Bellinzonese	-	-	-	-	-	-	...
Luganese	576	339	123	41	36	2	35	Luganese	254	159	13	7	39	1	35
Mendrisiotto	10	10	-	-	-	-	...	Mendrisiotto	11	10	1	-	-	-	...
Altri Cantoni	1	1	-	-	-	-	...	Altri Cantoni	1	-	-	-	-	1	...
Italia	9	3	6	-	-	-	...	Italia	-	-	-	-	-	-	...
Comune non ind.	11	4	1	-	-	6	...								
<i>Principali comuni di lavoro/scuola</i>								<i>Principali comuni di residenza</i>							
Davesco-Soragno	109	36	2	1	34	1	35	Davesco-Soragno	109	36	2	1	34	1	35
Lugano	245	148	71	23	2	1	...	Lugano	35	31	2	-	2	-	...
Viganello	69	29	38	2	-	-	...	Pregassona	22	19	1	2	-	-	...
Pregassona	37	32	-	5	-	-	...								
Canobbio	21	14	4	3	-	-	...								
Fescoggia								Fescoggia							
Pop. attiva o in form.	60	32	20	1	2	-	5	Posti di lavoro/scuola	8	-	1	-	2	-	5
<i>Regioni di lavoro/scuola</i>								<i>Regioni di residenza</i>							
Luganese	57	29	20	1	2	-	5	Luganese	8	-	1	-	2	-	5
Mendrisiotto	1	1	-	-	-	-	...	Mendrisiotto	-	-	-	-	-	-	...
Comune non ind.	2	2	-	-	-	-	...								
<i>Principali comuni di lavoro/scuola</i>								<i>Principali comuni di residenza</i>							
Fescoggia	8	-	1	-	2	-	5	Fescoggia	8	-	1	-	2	-	5
Gandria								Gandria							
Pop. attiva o in form.	103	55	20	4	2	-	22	Posti di lavoro/scuola	67	31	6	4	4	-	22
<i>Regioni di lavoro/scuola</i>								<i>Regioni di residenza</i>							
Bellinzonese	2	1	1	-	-	-	...	Bellinzonese	-	-	-	-	-	-	...
Luganese	99	53	18	4	2	-	22	Luganese	62	28	6	4	2	-	22

Comune di residenza	Mezzi di trasporto utilizzati							Comune di lavoro/scuola	Mezzi di trasporto utilizzati						
	Totale	Auto	Mezzi coll.	Due ruote	A piedi	Senza risp.	Nessun tragitto		Totale	Auto	Mezzi coll.	Due ruote	A piedi	Senza risp.	Nessun tragitto
Mendrisiotto	-	-	-	-	-	-	...	Mendrisiotto	5	3	-	-	2	-	...
Comune non ind.	2	1	1	-	-	-	...								
<i>Principali comuni di lavoro/scuola</i>								<i>Principali comuni di residenza</i>							
Gandria	32	6	1	1	2	-	22	Gandria	32	6	1	1	2	-	22
Lugano	31	16	15	-	-	-	...								
Gentilino								Gentilino							
Pop. attiva o in form.	815	421	265	39	29	8	53	Posti di lavoro/scuola	193	100	13	5	19	3	53
<i>Regioni di lavoro/scuola</i>								<i>Regioni di residenza</i>							
Tre Valli	1	1	-	-	-	-	...	Tre Valli	-	-	-	-	-	-	...
Locarnese e V.Maggia	1	1	-	-	-	-	...	Locarnese e V.Maggia	2	1	1	-	-	-	...
Bellinzonese	14	8	6	-	-	-	...	Bellinzonese	-	-	-	-	-	-	...
Luganese	751	376	251	38	29	4	53	Luganese	183	93	11	5	18	3	53
Mendrisiotto	15	13	2	-	-	-	...	Mendrisiotto	7	6	1	-	-	-	...
Altri Cantoni	3	1	1	1	-	-	...	Altri Cantoni	1	-	-	-	-	-	...
Italia	12	8	4	-	-	-	...	Italia	-	-	-	-	1	-	...
Comune non ind.	18	13	1	-	-	4	...								
<i>Principali comuni di lavoro/scuola</i>								<i>Principali comuni di residenza</i>							
Gentilino	86	14	1	2	14	2	53	Gentilino	86	14	1	2	14	2	53
Lugano	318	187	99	25	7	-	...								
Montagnola	101	21	77	-	3	-	...								
Barbengo	58	8	49	1	-	-	...								
Grancia								Grancia							
Pop. attiva o in form.	214	103	72	11	5	7	16	Posti di lavoro/scuola	490	412	28	20	13	1	16
<i>Regioni di lavoro/scuola</i>								<i>Regioni di residenza</i>							
Tre Valli	-	-	-	-	-	-	...	Tre Valli	2	2	-	-	-	-	...
Locarnese e V.Maggia	-	-	-	-	-	-	...	Locarnese e V.Maggia	5	5	-	-	-	-	...
Bellinzonese	3	1	2	-	-	-	...	Bellinzonese	6	6	-	-	-	-	...
Luganese	197	99	67	11	4	-	16	Luganese	403	339	18	19	11	-	16
Mendrisiotto	1	1	-	-	-	-	...	Mendrisiotto	56	53	2	1	-	-	...
Moesano	1	1	-	-	-	-	...	Moesano	1	1	-	-	-	-	...
Altri Cantoni	1	-	1	-	-	-	...	Altri Cantoni	17	6	8	-	2	1	...
Italia	1	-	1	-	-	-	...	Italia	-	-	-	-	-	-	...
Comune non ind.	10	1	1	-	1	7	...								
<i>Principali comuni di lavoro/scuola</i>								<i>Principali comuni di residenza</i>							
Grancia	29	7	2	1	3	-	16	Grancia	29	7	2	1	3	-	16
Lugano	64	26	33	4	1	-	...	Lugano	55	49	2	4	-	-	...
Barbengo	40	11	28	1	-	-	...	Viganello	38	32	3	-	3	-	...
								Barbengo	23	19	-	2	2	-	...
								Paradiso	23	19	4	-	-	-	...
Gravesano								Gravesano							
Pop. attiva o in form.	613	321	71	27	106	18	70	Posti di lavoro/scuola	462	180	67	31	112	2	70

Comune di residenza	Mezzi di trasporto utilizzati							Comune di lavoro/scuola	Mezzi di trasporto utilizzati						
	Totale	Auto	Mezzi coll.	Due ruote	A piedi	Senza risp.	Nessun tragitto		Totale	Auto	Mezzi coll.	Due ruote	A piedi	Senza risp.	Nessun tragitto
<i>Regioni di lavoro/scuola</i>								<i>Regioni di residenza</i>							
Tre Valli	4	4	-	-	-	-	...	Tre Valli	-	-	-	-	-	-	...
Locarnese e V.Maggia	3	2	1	-	-	-	...	Locarnese e V.Maggia	4	3	1	-	-	-	...
Bellinzonese	15	9	5	-	-	1	...	Bellinzonese	9	7	2	-	-	-	...
Luganese	559	288	62	26	106	7	70	Luganese	439	162	62	31	112	2	70
Mendrisiotto	14	13	1	-	-	-	...	Mendrisiotto	9	7	2	-	-	-	...
Moesano	-	-	-	-	-	-	...	Moesano	1	1	-	-	-	-	...
Altri Cantoni	1	-	-	-	-	1	...	Altri Cantoni	-	-	-	-	-	-	...
Italia	3	1	2	-	-	-	...	Italia	-	-	-	-	-	-	...
Comune non ind.	14	4	-	1	-	9	...								
<i>Principali comuni di lavoro/scuola</i>								<i>Principali comuni di residenza</i>							
Gravesano	127	11	4	-	40	2	70	Gravesano	127	11	4	-	40	2	70
Lugano	168	115	47	6	-	-	...	Bedano	63	17	-	19	27	-	...
Manno	82	15	1	1	64	1	...	Manno	63	10	2	7	44	-	...
Lamone	26	18	1	5	-	2	...	Lamone	24	8	16	-	-	-	...
								Lugano	21	19	1	1	-	-	...
Iseo								Iseo							
Pop. attiva o in form.	38	27	7	-	-	2	2	Posti di lavoro/scuola	5	2	1	-	-	-	2
<i>Regioni di lavoro/scuola</i>								<i>Regioni di residenza</i>							
Locarnese e V.Maggia	1	-	1	-	-	-	...	Locarnese e V.Maggia	-	-	-	-	-	-	...
Luganese	35	26	6	-	-	1	2	Luganese	5	2	1	-	-	-	2
Comune non ind.	2	1	-	-	-	1	...								
<i>Principali comuni di lavoro/scuola</i>								<i>Principali comuni di residenza</i>							
Iseo	4	2	-	-	-	-	2	Iseo	4	2	-	-	-	-	2
Lamone								Lamone							
Pop. attiva o in form.	1.027	503	252	49	106	12	105	Posti di lavoro/scuola	1.179	738	128	65	136	7	105
<i>Regioni di lavoro/scuola</i>								<i>Regioni di residenza</i>							
Tre Valli	1	-	1	-	-	-	...	Tre Valli	4	3	1	-	-	-	...
Locarnese e V.Maggia	7	7	-	-	-	-	...	Locarnese e V.Maggia	16	16	-	-	-	-	...
Bellinzonese	35	21	13	1	-	-	...	Bellinzonese	20	17	3	-	-	-	...
Luganese	937	444	234	48	104	2	105	Luganese	1.080	653	115	65	136	6	105
Mendrisiotto	18	16	2	-	-	-	...	Mendrisiotto	56	47	9	-	-	-	...
Moesano	-	-	-	-	-	-	...	Moesano	2	2	-	-	-	-	...
Altri Cantoni	1	1	-	-	-	-	...	Altri Cantoni	1	-	-	-	-	1	...
Italia	2	2	-	-	-	-	...	Italia	-	-	-	-	-	-	...
Altri Stati	1	-	1	-	-	-	...	Altri Stati	-	-	-	-	-	-	...
Comune non ind.	25	12	1	-	2	10	...								
<i>Principali comuni di lavoro/scuola</i>								<i>Principali comuni di residenza</i>							
Lamone	254	42	9	11	85	2	105	Lamone	254	42	9	11	85	2	105
Lugano	234	122	103	9	-	-	...	Cadempino	104	19	32	6	47	-	...
Savosa	72	8	63	1	-	-	...	Lugano	101	83	14	4	-	-	...
Torricella-Taverne	44	34	9	1	-	-	...	Torricella-Taverne	47	40	4	3	-	-	...
Manno	39	31	1	2	5	-	...	Pregassona	36	30	4	1	-	1	...
Bioggio	37	32	4	1	-	-	...	Massagno	35	27	5	3	-	-	...
Cadempino	36	18	2	3	13	-	...	Manno	31	25	1	2	3	-	...
Gravesano	24	8	16	-	-	-	...	Breganzona	27	22	2	3	-	-	...
Canobbio	21	11	7	3	-	-	...	Viganello	27	22	4	1	-	-	...
								Casiano	26	20	4	2	-	-	...

Comune di residenza	Mezzi di trasporto utilizzati							Comune di lavoro/scuola	Mezzi di trasporto utilizzati						
	Totale	Auto	Mezzi coll.	Due ruote	A piedi	Senza risp.	Nessun tragitto		Totale	Auto	Mezzi coll.	Due ruote	A piedi	Senza risp.	Nessun tragitto
								Gravesano	26	18	1	5	-	2	...
								Agno	25	20	5	-	-	-	...
Lopagno								Lopagno							
Pop. attiva o in form.	236	117	61	12	7	23	16	Posti di lavoro/scuola	70	29	17	-	6	2	16
<i>Regioni di lavoro/scuola</i>								<i>Regioni di residenza</i>							
Locarnese e V.Maggia	1	1	-	-	-	-	...	Locarnese e V.Maggia	2	1	1	-	-	-	...
Bellinzonese	3	3	-	-	-	-	...	Bellinzonese	-	-	-	-	-	-	...
Luganese	202	105	61	12	7	1	16	Luganese	66	26	16	-	6	2	16
Mendrisiotto	3	3	-	-	-	-	...	Mendrisiotto	2	2	-	-	-	-	...
Altri Cantoni	1	1	-	-	-	-	...	Altri Cantoni	-	-	-	-	-	-	...
Comune non ind.	26	4	-	-	-	22	...								
<i>Principali comuni di lavoro/scuola</i>								<i>Principali comuni di residenza</i>							
Lopagno	33	6	6	-	4	1	16	Lopagno	33	6	6	-	4	1	16
Lugano	55	33	21	1	-	-	...								
Tesserete	32	9	17	6	-	-	...								
Lugaggia								Lugaggia							
Pop. attiva o in form.	290	165	81	14	11	5	14	Posti di lavoro/scuola	48	28	2	3	1	-	14
<i>Regioni di lavoro/scuola</i>								<i>Regioni di residenza</i>							
Locarnese e V.Maggia	2	1	-	-	-	1	...	Locarnese e V.Maggia	-	-	-	-	-	-	...
Bellinzonese	8	8	-	-	-	-	...	Bellinzonese	-	-	-	-	-	-	...
Luganese	264	146	79	14	11	-	14	Luganese	48	28	2	3	1	-	14
Mendrisiotto	7	7	-	-	-	-	...	Mendrisiotto	-	-	-	-	-	-	...
Altri Cantoni	2	2	-	-	-	-	...	Altri Cantoni	-	-	-	-	-	-	...
Comune non ind.	7	1	2	-	-	4	...								
<i>Principali comuni di lavoro/scuola</i>								<i>Principali comuni di residenza</i>							
Lugaggia	18	2	-	1	1	-	14	Lugaggia	18	2	-	1	1	-	14
Lugano	124	75	41	7	1	-	...								
Tesserete	39	7	22	1	9	-	...								
Lugano								Lugano							
Pop. attiva o in form.	15.166	4.694	3.664	1.002	4.054	326	1.426	Posti di lavoro/scuola	31.104	12.594	10.258	2.059	4.617	150	1.426
<i>Regioni di lavoro/scuola</i>								<i>Regioni di residenza</i>							
Tre Valli	21	16	4	-	1	-	...	Tre Valli	136	69	64	2	1	-	...
Locarnese e V.Maggia	60	44	14	1	1	-	...	Locarnese e V.Maggia	322	184	132	2	3	1	...
Bellinzonese	243	114	121	2	5	1	...	Bellinzonese	633	348	266	7	8	4	...
Luganese	13.970	4.108	3.313	995	4.040	88	1.426	Luganese	27.616	10.541	8.909	2.028	4.586	126	1.426
Mendrisiotto	275	215	53	3	1	3	...	Mendrisiotto	2.270	1.381	853	17	9	10	...
Moesano	4	4	-	-	-	-	...	Moesano	43	31	9	-	2	1	...
Altri Cantoni	40	16	15	-	3	6	...	Altri Cantoni	84	40	25	3	8	8	...
Italia	219	101	117	-	-	1	...	Italia	-	-	-	-	-	-	...
Comune non ind.	334	76	27	1	3	227	...								
<i>Principali comuni di lavoro/scuola</i>								<i>Principali comuni di residenza</i>							
Lugano	10.227	1.968	2.395	737	3.627	74	1.426	Lugano	10.227	1.968	2.395	737	3.627	74	1.426

Comune di residenza	Mezzi di trasporto utilizzati							Comune di lavoro/scuola	Mezzi di trasporto utilizzati						
	Totale	Auto	Mezzi coll.	Due ruote	A piedi	Senza risp.	Nessun tragitto		Totale	Auto	Mezzi coll.	Due ruote	A piedi	Senza risp.	Nessun tragitto
Canobbio	497	163	269	45	17	3	...	Viganello	1.709	582	601	259	261	6	...
Viganello	378	156	50	48	123	1	...	Pregassona	1.643	733	648	175	78	9	...
Pregassona	269	159	67	22	21	-	...	Massagno	1.381	412	557	106	301	5	...
Paradiso	258	93	73	16	76	-	...	Breganzona	1.045	430	445	84	82	4	...
Italia	219	101	117	-	-	1	...	Paradiso	863	243	481	41	94	4	...
Sorenago	211	68	57	12	74	-	...	Agno	498	241	231	24	1	1	...
Bioggio	191	146	33	9	-	3	...	Savosa	486	216	186	61	22	1	...
Bellinzona	170	58	108	2	2	-	...	Caslano	429	174	241	11	2	1	...
Massagno	166	69	38	10	47	2	...	Canobbio	396	217	102	65	12	-	...
Agno	133	98	31	2	2	-	...	Cadro	385	246	95	38	4	2	...
Manno	133	99	26	7	1	-	...	Sorenago	376	158	95	55	67	1	...
Breganzona	131	59	44	10	15	3	...	Montagnola	373	240	105	26	1	1	...
Lamone	101	83	14	4	-	-	...	Torricella-Taverne	334	180	146	7	1	-	...
Savosa	94	37	34	10	12	1	...	Gentilino	318	187	99	25	7	-	...
Muzzano	93	65	8	9	11	-	...	Vezia	317	145	148	20	3	1	...
Comano	90	77	10	2	-	1	...	Comano	308	216	63	26	2	1	...
Barbengo	80	65	12	2	1	-	...	Bellinzona	281	149	119	4	7	2	...
Mendrisio	75	56	18	1	-	-	...	Porza	276	166	88	18	2	2	...
Chiasso	73	53	18	1	-	1	...	Sonvico	276	169	92	14	-	1	...
Torricella-Taverne	69	50	14	2	3	-	...	Mendrisio	269	134	132	-	3	-	...
Cadempino	62	52	7	3	-	-	...	Chiasso	265	139	122	-	4	-	...
Montagnola	62	42	16	3	1	-	...	Ponte Capriasca	247	163	76	7	-	1	...
Mezzovico-Vira	57	49	7	1	-	-	...	Davesco-Soragno	245	148	71	23	2	1	...
Pambio-Noranco	57	44	8	3	2	-	...	Melide	243	130	107	6	-	-	...
Grancia	55	49	2	4	-	-	...	Cureglia	240	165	61	10	2	2	...
Vezia	54	37	11	6	-	-	...	Lamone	234	122	103	9	-	-	...
Bedano	51	41	7	3	-	-	...	Origgio	199	127	60	10	1	1	...
Caslano	51	22	26	2	1	-	...	Pazzallo	199	78	104	14	3	-	...
Cadro	50	40	5	4	1	-	...	Barbengo	189	107	67	13	1	1	...
Locarno	35	23	10	1	1	-	...	Riva S. Vitale	187	133	53	1	-	-	...
Davesco-Soragno	35	31	2	-	2	-	...	Bioggio	182	95	82	4	1	-	...
Porza	32	21	5	5	1	-	...	Magliaso	177	79	92	6	-	-	...
Balerna	29	24	4	-	1	-	...	Sala Capriasca	173	107	59	6	1	-	...
S. Antonino	27	25	2	-	-	-	...	Tesserete	173	107	62	2	-	2	...
Tesserete	24	18	3	3	-	-	...	Gravesano	168	115	47	6	-	-	...
Gravesano	21	19	1	1	-	-	...	Cadempino	166	85	73	8	-	-	...
Rivera	21	19	2	-	-	-	...	Muzzano	155	95	50	9	1	-	...
Melide	20	18	1	1	-	-	...	Bedano	149	92	48	7	1	1	...
								Manno	144	86	47	9	1	1	...
								Pambio-Noranco	134	82	33	19	-	-	...
								Giubiasco	132	74	56	1	1	-	...
								Morbio Inferiore	129	87	40	1	-	1	...
								Lugaggia	124	75	41	7	1	-	...
								Pura	124	79	42	2	1	-	...
								Carona	118	60	54	3	1	-	...
								Mezzovico-Vira	117	93	24	-	-	-	...
								Bissone	116	94	19	3	-	-	...
								Vacallo	114	71	41	2	-	-	...
								Melano	113	61	49	1	-	2	...
								Balerna	111	60	49	2	-	-	...
								Stabio	110	79	30	1	-	-	...
								Coldrerio	105	67	37	1	-	-	...
								Rivera	101	59	40	1	1	-	...
								Ponte Tresa	97	37	59	1	-	-	...
								Carabbia	95	60	28	6	-	1	...
								Morcote	94	61	32	1	-	-	...
								Cademario	84	55	26	3	-	-	...
								Vaglio	83	65	15	3	-	-	...
								Arogno	80	53	23	1	-	3	...
								Maroggia	78	47	31	-	-	-	...
								Locarno	76	36	39	-	1	-	...
								Cagiallo	76	50	22	4	-	-	...
								Valcolla	76	54	22	-	-	-	...
								Rovio	73	48	25	-	-	-	...
								Croglio	72	32	38	2	-	-	...

Comune di residenza	Mezzi di trasporto utilizzati						Comune di lavoro/scuola	Mezzi di trasporto utilizzati						
	Totale	Auto	Mezzi coll.	Due ruote	A piedi	Senza risp.		Nessun tragitto	Totale	Auto	Mezzi coll.	Due ruote	A piedi	Senza risp.
							Rancate	71	48	22	1	-	-	...
							Monteggio	66	41	25	-	-	-	...
							Camignolo	65	41	23	1	-	-	...
							Villa Luganese	65	43	18	4	-	-	...
							Castel S. Pietro	65	46	18	1	-	-	...
							Grancia	64	26	33	4	1	-	...
							Agra	63	47	12	4	-	-	...
							Arosio	62	48	14	-	-	-	...
							Novazzano	62	31	27	2	-	2	...
							Sessa	61	35	26	-	-	-	...
							Capolago	61	28	33	-	-	-	...
							Bidogno	56	37	17	2	-	-	...
							Lopagno	55	33	21	1	-	-	...
							Novaggio	55	36	17	2	-	-	...
							Ligometto	52	27	23	-	1	1	...
							Minusio	50	27	22	1	-	-	...
							Curio	49	31	17	1	-	-	...
							Bedigliora	48	32	15	1	-	-	...
							Biasca	48	20	28	-	-	-	...
							Sementina	42	24	16	1	-	1	...
							Bosco Luganese	42	31	10	1	-	-	...
							Camorino	41	16	24	-	-	1	...
							Bironico	38	23	14	1	-	-	...
							Vezio	38	23	15	-	-	-	...
							Arbedo-Castione	36	20	16	-	-	-	...
							Cimo	34	27	7	-	-	-	...
							Genestrerio	32	13	19	-	-	-	...
							Gordola	31	13	17	-	-	1	...
							Gandria	31	16	15	-	-	-	...
							Arzo	31	15	16	-	-	-	...
							Migliaglia	30	19	9	2	-	-	...
							Vernate	30	17	12	1	-	-	...
							Morbio Superiore	29	20	9	-	-	-	...
							Brusino Arsizio	28	19	8	-	1	-	...
							Neggio	28	20	7	1	-	-	...
							Sigirino	28	23	4	1	-	-	...
							Medeglia	27	16	11	-	-	-	...
							Cureggia	27	23	1	3	-	-	...
							Mugena	27	16	11	-	-	-	...
							Vico Morcote	27	17	8	2	-	-	...
							Aranno	26	23	3	-	-	-	...
							S. Antonino	24	18	6	-	-	-	...
							Salorino	23	15	8	-	-	-	...
							Isone	22	12	10	-	-	-	...
							Besazio	22	20	2	-	-	-	...
							Ascona	21	16	5	-	-	-	...
							Cadenazzo	20	14	6	-	-	-	...
							Losone	20	12	7	-	1	-	...

Magliaso

Pop. attiva o in form.	704	326	207	37	53	10	71
<i>Regioni di lavoro/scuola</i>							
Bellinzonese	16	10	6	-	-	-	...
Luganese	666	301	198	37	53	6	71
Mendrisiotto	8	7	1	-	-	-	...
Altri Cantoni	1	1	-	-	-	-	...
Italia	4	3	1	-	-	-	...
Comune non ind.	9	4	1	-	-	4	...

Magliaso

Posti di lavoro/scuola	351	167	24	29	56	4	71
<i>Regioni di residenza</i>							
Bellinzonese	1	1	-	-	-	-	...
Luganese	345	161	24	29	56	4	71
Mendrisiotto	3	3	-	-	-	-	...
Altri Cantoni	2	2	-	-	-	-	...
Italia	-	-	-	-	-	-	...

Comune di residenza	Mezzi di trasporto utilizzati							Comune di lavoro/scuola	Mezzi di trasporto utilizzati						
	Totale	Auto	Mezzi coll.	Due ruote	A piedi	Senza risp.	Nessun tragitto		Totale	Auto	Mezzi coll.	Due ruote	A piedi	Senza risp.	Nessun tragitto
<i>Principali comuni di lavoro/scuola</i>								<i>Principali comuni di residenza</i>							
Magliaso	187	47	-	17	49	3	71	Magliaso	187	47	-	17	49	3	71
Lugano	177	79	92	6	-	-	...	Caslano	35	19	5	8	3	-	...
Agno	84	23	61	-	-	-	...								
Caslano	33	20	5	4	4	-	...								
Bioggio	30	21	8	1	-	-	...								
Manno								Manno							
Pop. attiva o in form.	679	365	85	35	136	10	48	Posti di lavoro/scuola	1.169	822	90	44	160	5	48
<i>Regioni di lavoro/scuola</i>								<i>Regioni di residenza</i>							
Tre Valli	-	-	-	-	-	-	...	Tre Valli	5	5	-	-	-	-	...
Locarnese e V.Maggia	5	4	1	-	-	-	...	Locarnese e V.Maggia	20	19	1	-	-	-	...
Bellinzonese	26	15	11	-	-	-	...	Bellinzonese	32	28	4	-	-	-	...
Luganese	619	328	69	34	135	5	48	Luganese	1.053	712	84	44	160	5	48
Mendrisiotto	7	6	-	1	-	-	...	Mendrisiotto	55	54	1	-	-	-	...
Moesano	-	-	-	-	-	-	...	Moesano	3	3	-	-	-	-	...
Altri Cantoni	1	1	-	-	-	-	...	Altri Cantoni	1	1	-	-	-	-	...
Italia	6	3	3	-	-	-	...	Italia	-	-	-	-	-	-	...
Comune non ind.	15	8	1	-	1	5	...								
<i>Principali comuni di lavoro/scuola</i>								<i>Principali comuni di residenza</i>							
Manno	189	47	1	5	85	3	48	Manno	189	47	1	5	85	3	48
Lugano	144	86	47	9	1	1	...	Agno	37	32	2	3	-	-	...
Gravesano	63	10	2	7	44	-	...	Lugano	133	99	26	7	1	-	...
Lamone	31	25	1	2	3	-	...	Gravesano	82	15	1	1	64	1	...
Bioggio	21	17	1	2	1	-	...	Lamone	39	31	1	2	5	-	...
Bellinzona	20	9	11	-	-	-	...	Viganello	37	29	7	1	-	-	...
								Massagno	35	27	7	1	-	-	...
								Pregassona	34	29	4	1	-	-	...
								Toricella-Taverne	34	29	1	4	-	-	...
								Breganzona	27	23	3	1	-	-	...
								Paradiso	25	22	3	-	-	-	...
								Caslano	22	18	1	3	-	-	...
								Bioggio	21	16	2	3	-	-	...
Maroggia								Maroggia							
Pop. attiva o in form.	343	140	91	3	19	3	87	Posti di lavoro/scuola	292	126	46	12	19	2	87
<i>Regioni di lavoro/scuola</i>								<i>Regioni di residenza</i>							
Locarnese e V.Maggia	-	-	-	-	-	-	...	Locarnese e V.Maggia	1	1	-	-	-	-	...
Bellinzonese	7	5	2	-	-	-	...	Bellinzonese	2	1	1	-	-	-	...
Luganese	129	86	43	-	-	-	...	Luganese	38	27	9	1	-	1	...
Mendrisiotto	198	44	46	2	19	-	87	Mendrisiotto	251	97	36	11	19	1	87
Moesano	1	1	-	-	-	-	...	Moesano	-	-	-	-	-	-	...
Italia	5	4	-	1	-	-	...	Italia	-	-	-	-	-	-	...
Comune non ind.	3	-	-	-	-	3	...								
<i>Principali comuni di lavoro/scuola</i>								<i>Principali comuni di residenza</i>							
Maroggia	117	10	1	1	18	-	87	Maroggia	117	10	1	1	18	-	87
Lugano	78	47	31	-	-	-	...								
Melano	22	2	18	1	1	-	...								

Comune di residenza	Mezzi di trasporto utilizzati							Comune di lavoro/scuola	Mezzi di trasporto utilizzati						
	Totale	Auto	Mezzi coll.	Due ruote	A piedi	Senza risp.	Nessun tragitto		Totale	Auto	Mezzi coll.	Due ruote	A piedi	Senza risp.	Nessun tragitto
Massagno								Massagno							
Pop. attiva o in form.	3.352	1.272	852	198	795	65	170	Posti di lavoro/scuola	1.675	727	196	70	499	13	170
<i>Regioni di lavoro/scuola</i>								<i>Regioni di residenza</i>							
Tre Valli	7	5	-	-	1	1	...	Tre Valli	7	6	-	-	1	-	...
Locarnese e V.Maggia	12	12	-	-	-	-	...	Locarnese e V.Maggia	17	16	1	-	-	-	...
Bellinzonese	80	40	40	-	-	-	...	Bellinzonese	18	14	3	-	1	-	...
Luganese	3.056	1.118	763	198	792	15	170	Luganese	1.546	634	168	65	497	12	170
Mendrisiotto	63	47	16	-	-	-	...	Mendrisiotto	77	53	21	3	-	-	...
Altri Cantoni	13	9	3	-	1	-	...	Altri Cantoni	10	4	3	2	-	1	...
Italia	32	15	17	-	-	-	...	Italia	-	-	-	-	-	-	...
Comune non ind.	89	26	13	-	1	49	...								
<i>Principali comuni di lavoro/scuola</i>								<i>Principali comuni di residenza</i>							
Massagno	715	87	21	15	413	9	170	Massagno	715	87	21	15	413	9	170
Lugano	1.381	412	557	106	301	5	...	Lugano	166	69	38	10	47	2	...
Savosa	74	25	6	8	35	-	...	Breganzona	69	39	5	6	19	-	...
Canobbio	73	37	23	13	-	-	...	Savosa	38	19	1	4	14	-	...
Bioggio	69	48	11	9	1	-	...	Pregassona	31	17	9	4	1	-	...
Pregassona	67	43	13	8	3	-	...	Torricella-Taverne	31	23	8	-	-	-	...
Breganzona	66	27	5	8	26	-	...	Vezia	30	15	11	3	-	1	...
Bellinzona	59	23	36	-	-	-	...	Viganello	27	19	5	2	1	-	...
Paradiso	48	19	26	3	-	-	...	Paradiso	24	10	11	2	1	-	...
Agno	40	25	12	2	-	1	...	Agno	23	16	5	2	-	-	...
Comano	39	28	7	4	-	-	...								
Cadempino	36	30	3	1	2	-	...								
Viganello	36	22	9	3	2	-	...								
Lamone	35	27	5	3	-	-	...								
Manno	35	27	7	1	-	-	...								
Mezzovico-Vira	35	31	4	-	-	-	...								
Torricella-Taverne	32	21	8	3	-	-	...								
Italia	32	15	17	-	-	-	...								
Vezia	27	16	9	2	-	-	...								
Sorengo	24	16	4	-	4	-	...								
Melano								Melano							
Pop. attiva o in form.	589	303	124	23	44	10	85	Posti di lavoro/scuola	279	107	31	9	44	3	85
<i>Regioni di lavoro/scuola</i>								<i>Regioni di residenza</i>							
Tre Valli	-	-	-	-	-	-	...	Tre Valli	1	1	-	-	-	-	...
Locarnese e V.Maggia	-	-	-	-	-	-	...	Locarnese e V.Maggia	2	2	-	-	-	-	...
Bellinzonese	15	8	7	-	-	-	...	Bellinzonese	1	-	1	-	-	-	...
Luganese	189	129	56	2	-	2	...	Luganese	31	23	-	1	6	1	...
Mendrisiotto	353	151	56	20	39	2	85	Mendrisiotto	244	81	30	8	38	2	85
Altri Cantoni	7	1	-	1	5	-	...	Altri Cantoni	-	-	-	-	-	-	...
Italia	11	9	2	-	-	-	...	Italia	-	-	-	-	-	-	...
Altri Stati	1	-	-	-	-	1	...	Altri Stati	-	-	-	-	-	-	...
Comune non ind.	13	5	3	-	-	5	...								
<i>Principali comuni di lavoro/scuola</i>								<i>Principali comuni di residenza</i>							
Melano	162	30	5	3	37	2	85	Melano	162	30	5	3	37	2	85
Lugano	113	61	49	1	-	2	...	Maroggia	22	2	18	1	1	-	...
Mendrisio	55	40	9	6	-	-	...								
Riva S. Vitale	41	6	33	1	1	-	...								
Chiasso	34	26	8	-	-	-	...								

Comune di residenza	Mezzi di trasporto utilizzati							Comune di lavoro/scuola	Mezzi di trasporto utilizzati						
	Totale	Auto	Mezzi coll.	Due ruote	A piedi	Senza risp.	Nessun tragitto		Totale	Auto	Mezzi coll.	Due ruote	A piedi	Senza risp.	Nessun tragitto
Melide								Melide							
Pop. attiva o in form.	868	406	211	18	93	10	130	Posti di lavoro/scuola	404	151	26	7	86	4	130
<i>Regioni di lavoro/scuola</i>								<i>Regioni di residenza</i>							
Tre Valli	1	1	-	-	-	-	...	Tre Valli	2	2	-	-	-	-	...
Locarnese e V.Maggia	4	4	-	-	-	-	...	Locarnese e V.Maggia	-	-	-	-	-	-	...
Bellinzonese	18	10	8	-	-	-	...	Bellinzonese	3	3	-	-	-	-	...
Luganese	730	312	185	14	86	3	130	Luganese	339	94	19	6	86	4	130
Mendrisiotto	63	40	12	4	7	-	...	Mendrisiotto	58	50	7	1	-	-	...
Altri Cantoni	4	2	2	-	-	-	...	Altri Cantoni	2	2	-	-	-	-	...
Italia	35	31	4	-	-	-	...	Italia	-	-	-	-	-	-	...
Comune non ind.	13	6	-	-	-	7	...								
<i>Principali comuni di lavoro/scuola</i>								<i>Principali comuni di residenza</i>							
Melide	247	24	-	4	86	3	130	Melide	247	24	-	4	86	3	130
Lugano	243	130	107	6	-	-	...	Lugano	20	18	1	1	-	-	...
Barbengo	42	4	38	-	-	-	...								
Italia	35	31	4	-	-	-	...								
Paradiso	24	13	10	1	-	-	...								
Mezzovico-Vira								Mezzovico-Vira							
Pop. attiva o in form.	481	271	94	11	40	9	56	Posti di lavoro/scuola	815	571	108	32	42	6	56
<i>Regioni di lavoro/scuola</i>								<i>Regioni di residenza</i>							
Tre Valli	1	1	-	-	-	-	...	Tre Valli	10	8	2	-	-	-	...
Locarnese e V.Maggia	6	5	1	-	-	-	...	Locarnese e V.Maggia	22	22	-	-	-	-	...
Bellinzonese	32	22	10	-	-	-	...	Bellinzonese	75	61	13	-	-	1	...
Luganese	419	228	80	11	40	4	56	Luganese	657	437	87	32	41	4	56
Mendrisiotto	6	5	1	-	-	-	...	Mendrisiotto	34	28	5	-	-	1	...
Moesano	-	-	-	-	-	-	...	Moesano	11	10	1	-	-	-	...
Altri Cantoni	1	-	1	-	-	-	...	Altri Cantoni	6	5	-	-	1	-	...
Italia	2	2	-	-	-	-	...	Italia	-	-	-	-	-	-	...
Comune non ind.	14	8	1	-	-	5	...								
<i>Principali comuni di lavoro/scuola</i>								<i>Principali comuni di residenza</i>							
Mezzovico-Vira	160	40	11	9	40	4	56	Mezzovico-Vira	160	40	11	9	40	4	56
Lugano	117	93	24	-	-	-	...	Lugano	57	49	7	1	-	-	...
Camignolo	38	5	32	1	-	-	...	Camignolo	47	11	28	8	-	-	...
Bellinzona	26	16	10	-	-	-	...	Massagno	35	31	4	-	-	-	...
								Bellinzona	33	25	7	-	-	1	...
								Rivera	33	23	3	7	-	-	...
								Torricella-Taverne	29	26	2	1	-	-	...
								Viganello	20	19	1	-	-	-	...
Migliaglia								Migliaglia							
Pop. attiva o in form.	115	55	29	5	4	-	22	Posti di lavoro/scuola	37	7	4	-	4	-	22
<i>Regioni di lavoro/scuola</i>								<i>Regioni di residenza</i>							
Bellinzonese	1	1	-	-	-	-	...	Bellinzonese	-	-	-	-	-	-	...
Luganese	109	50	28	5	4	-	22	Luganese	36	6	4	-	4	-	22
Mendrisiotto	1	1	-	-	-	-	...	Mendrisiotto	-	-	-	-	-	-	...
Altri Cantoni	-	-	-	-	-	-	...	Altri Cantoni	1	1	-	-	-	-	...
Comune non ind.	3	2	1	-	-	-	...								

Comune di residenza	Mezzi di trasporto utilizzati							Comune di lavoro/scuola	Mezzi di trasporto utilizzati						
	Totale	Auto	Mezzi coll.	Due ruote	A piedi	Senza risp.	Nessun tragitto		Totale	Auto	Mezzi coll.	Due ruote	A piedi	Senza risp.	Nessun tragitto
<i>Principali comuni di lavoro/scuola</i>								<i>Principali comuni di residenza</i>							
Miglieglia	33	4	3	-	4	-	22	Miglieglia	33	4	3	-	4	-	22
Lugano	30	19	9	2	-	-	...								
Montagnola								Montagnola							
Pop. attiva o in form.	1.369	599	233	46	108	20	363	Posti di lavoro/scuola	957	329	167	16	74	8	363
<i>Regioni di lavoro/scuola</i>								<i>Regioni di residenza</i>							
Tre Valli	-	-	-	-	-	-	...	Tre Valli	1	1	-	-	-	-	...
Locarnese e V.Maggia	6	4	1	-	1	-	...	Locarnese e V.Maggia	6	6	-	-	-	-	...
Bellinzonese	18	10	8	-	-	-	...	Bellinzonese	4	4	-	-	-	-	...
Luganese	1.273	538	216	44	105	7	363	Luganese	917	295	162	16	74	7	363
Mendrisiotto	26	25	-	1	-	-	...	Mendrisiotto	21	20	1	-	-	-	...
Altri Cantoni	2	1	-	-	1	-	...	Altri Cantoni	8	3	4	-	-	1	...
Italia	15	11	3	1	-	-	...	Italia	-	-	-	-	-	-	...
Comune non ind.	29	10	5	-	1	13	...								
<i>Principali comuni di lavoro/scuola</i>								<i>Principali comuni di residenza</i>							
Montagnola	530	66	27	2	66	6	363	Montagnola	530	66	27	2	66	6	363
Lugano	373	240	105	26	1	1	...	Gentilino	101	21	77	-	3	-	...
Barbengo	81	15	63	2	1	-	...	Lugano	62	42	16	3	1	-	...
Pambio-Noranco	47	11	1	-	35	-	...	Agra	24	3	19	2	-	-	...
Bioggio	36	35	-	1	-	-	...								
Breganzona	22	18	2	2	-	-	...								
Agno	21	19	2	-	-	-	...								
Monteggio								Monteggio							
Pop. attiva o in form.	366	193	94	4	11	6	58	Posti di lavoro/scuola	169	95	6	3	6	1	58
<i>Regioni di lavoro/scuola</i>								<i>Regioni di residenza</i>							
Tre Valli	3	3	-	-	-	-	...	Tre Valli	-	-	-	-	-	-	...
Locarnese e V.Maggia	1	1	-	-	-	-	...	Locarnese e V.Maggia	-	-	-	-	-	-	...
Bellinzonese	4	4	-	-	-	-	...	Bellinzonese	1	1	-	-	-	-	...
Luganese	342	176	93	3	11	1	58	Luganese	164	91	6	3	6	-	58
Mendrisiotto	4	4	-	-	-	-	...	Mendrisiotto	2	2	-	-	-	-	...
Altri Cantoni	1	1	-	-	-	-	...	Altri Cantoni	2	1	-	-	-	1	...
Italia	3	3	-	-	-	-	...	Italia	-	-	-	-	-	-	...
Comune non ind.	8	1	1	1	-	5	...								
<i>Principali comuni di lavoro/scuola</i>								<i>Principali comuni di residenza</i>							
Monteggio	105	34	5	3	5	-	58	Monteggio	105	34	5	3	5	-	58
Lugano	66	41	25	-	-	-	...								
Croglio	44	15	29	-	-	-	...								
Bedigliora	25	2	23	-	-	-	...								
Morcote								Morcote							
Pop. attiva o in form.	365	167	72	9	30	10	77	Posti di lavoro/scuola	231	85	37	6	23	3	77
<i>Regioni di lavoro/scuola</i>								<i>Regioni di residenza</i>							
Locarnese e V.Maggia	-	-	-	-	-	-	...	Locarnese e V.Maggia	1	1	-	-	-	-	...

Mezzi di trasporto utilizzati								Mezzi di trasporto utilizzati							
Comune di residenza	Totale	Auto	Mezzi coll.	Due ruote	A piedi	Senza risp.	Nessun tragitto	Comune di lavoro/scuola	Totale	Auto	Mezzi coll.	Due ruote	A piedi	Senza risp.	Nessun tragitto
Bellinzonese	5	3	2	-	-	-	...	Bellinzonese	-	-	-	-	-	-	...
Luganese	330	148	65	8	30	2	77	Luganese	213	69	35	6	23	3	77
Mendrisiotto	8	8	-	-	-	-	...	Mendrisiotto	17	15	2	-	-	-	...
Italia	7	3	4	-	-	-	...	Italia	-	-	-	-	-	-	...
Comune non ind.	15	5	1	1	-	8	...								
<i>Principali comuni di lavoro/scuola</i>								<i>Principali comuni di residenza</i>							
Morcote	138	23	9	4	23	2	77	Morcote	138	23	9	4	23	2	77
Lugano	94	61	32	1	-	-	...								
Barbengo	29	9	16	1	3	-	...								
Mugena								Mugena							
Pop. attiva o in form.	69	37	25	-	-	1	6	Posti di lavoro/scuola	10	2	2	-	-	-	6
<i>Regioni di lavoro/scuola</i>								<i>Regioni di residenza</i>							
Tre Valli	1	1	-	-	-	-	...	Tre Valli	-	-	-	-	-	-	...
Luganese	66	35	25	-	-	-	6	Luganese	10	2	2	-	-	-	6
Comune non ind.	2	1	-	-	-	1	...								
<i>Principali comuni di lavoro/scuola</i>								<i>Principali comuni di residenza</i>							
Mugena	7	1	-	-	-	-	6	Mugena	7	1	-	-	-	-	6
Lugano	27	16	11	-	-	-	...								
Muzzano								Muzzano							
Pop. attiva o in form.	498	252	110	26	17	10	83	Posti di lavoro/scuola	618	402	49	49	30	5	83
<i>Regioni di lavoro/scuola</i>								<i>Regioni di residenza</i>							
Tre Valli	-	-	-	-	-	-	...	Tre Valli	1	1	-	-	-	-	...
Locarnese e V.Maggia	2	2	-	-	-	-	...	Locarnese e V.Maggia	-	-	-	-	-	-	...
Bellinzonese	6	5	1	-	-	-	...	Bellinzonese	9	7	2	-	-	-	...
Luganese	451	220	102	25	17	4	83	Luganese	576	366	45	48	30	4	83
Mendrisiotto	14	14	-	-	-	-	...	Mendrisiotto	30	27	2	-	-	1	...
Moesano	-	-	-	-	-	-	...	Moesano	1	1	-	-	-	-	...
Altri Cantoni	2	1	1	-	-	-	...	Altri Cantoni	1	-	-	1	-	-	...
Italia	4	3	1	-	-	-	...	Italia	-	-	-	-	-	-	...
Altri Stati	4	-	2	-	-	2	...	Altri Stati	-	-	-	-	-	-	...
Comune non ind.	15	7	3	1	-	4	...								
<i>Principali comuni di lavoro/scuola</i>								<i>Principali comuni di residenza</i>							
Muzzano	137	16	15	5	14	4	83	Muzzano	137	16	15	5	14	4	83
Lugano	155	95	50	9	1	-	...	Lugano	93	65	8	9	11	-	...
Breganzona	35	9	24	1	1	-	...	Agno	31	26	-	4	1	-	...
Agno	21	14	4	3	-	-	...	Pregassona	23	19	1	1	2	-	...
Neggio								Neggio							
Pop. attiva o in form.	182	92	33	6	16	7	28	Posti di lavoro/scuola	82	34	3	4	12	1	28
<i>Regioni di lavoro/scuola</i>								<i>Regioni di residenza</i>							
Locarnese e V.Maggia	-	-	-	-	-	-	...	Locarnese e V.Maggia	1	1	-	-	-	-	...
Bellinzonese	3	2	1	-	-	-	...	Bellinzonese	1	1	-	-	-	-	...

Comune di residenza	Mezzi di trasporto utilizzati							Comune di lavoro/scuola	Mezzi di trasporto utilizzati						
	Totale	Auto	Mezzi coll.	Due ruote	A piedi	Senza risp.	Nessun tragitto		Totale	Auto	Mezzi coll.	Due ruote	A piedi	Senza risp.	Nessun tragitto
Luganese	165	84	29	6	16	2	28	Luganese	75	27	3	4	12	1	28
Mendrisiotto	1	1	-	-	-	-	...	Mendrisiotto	5	5	-	-	-	-	...
Altri Cantoni	2	-	1	-	-	1	...	Altri Cantoni	-	-	-	-	-	-	...
Italia	7	5	2	-	-	-	...	Italia	-	-	-	-	-	-	...
Comune non ind.	4	-	-	-	-	4	...								
<i>Principali comuni di lavoro/scuola</i>								<i>Principali comuni di residenza</i>							
Neggio	46	3	2	-	12	1	28	Neggio	46	3	2	-	12	1	28
Lugano	28	20	7	1	-	-	...								
Agno	24	7	16	1	-	-	...								
Novaggio								Novaggio							
Pop. attiva o in form.	342	157	52	14	65	6	48	Posti di lavoro/scuola	216	78	10	11	66	3	48
<i>Regioni di lavoro/scuola</i>								<i>Regioni di residenza</i>							
Tre Valli	1	1	-	-	-	-	...	Tre Valli	-	-	-	-	-	-	...
Locarnese e V.Maggia	1	1	-	-	-	-	...	Locarnese e V.Maggia	1	1	-	-	-	-	...
Bellinzonese	7	6	1	-	-	-	...	Bellinzonese	1	1	-	-	-	-	...
Luganese	313	134	49	14	65	3	48	Luganese	212	75	10	11	65	3	48
Mendrisiotto	4	4	-	-	-	-	...	Mendrisiotto	1	1	-	-	-	-	...
Altri Cantoni	1	-	1	-	-	-	...	Altri Cantoni	1	-	-	-	1	-	...
Comune non ind.	15	11	1	-	-	3	...								
<i>Principali comuni di lavoro/scuola</i>								<i>Principali comuni di residenza</i>							
Novaggio	142	20	1	7	64	2	48	Novaggio	142	20	1	7	64	2	48
Lugano	55	36	17	2	-	-	...								
Bedigliora	26	6	18	-	1	1	...								
Origlio								Origlio							
Pop. attiva o in form.	591	332	128	23	40	15	53	Posti di lavoro/scuola	159	75	9	9	9	4	53
<i>Regioni di lavoro/scuola</i>								<i>Regioni di residenza</i>							
Tre Valli	1	1	-	-	-	-	...	Tre Valli	-	-	-	-	-	-	...
Locarnese e V.Maggia	2	2	-	-	-	-	...	Locarnese e V.Maggia	2	2	-	-	-	-	...
Bellinzonese	15	11	4	-	-	-	...	Bellinzonese	-	-	-	-	-	-	...
Luganese	537	297	119	22	40	6	53	Luganese	156	72	9	9	9	4	53
Mendrisiotto	9	9	-	-	-	-	...	Mendrisiotto	1	1	-	-	-	-	...
Altri Cantoni	3	3	-	-	-	-	...	Altri Cantoni	-	-	-	-	-	-	...
Italia	5	1	2	1	-	1	...	Italia	-	-	-	-	-	-	...
Comune non ind.	19	8	3	-	-	8	...								
<i>Principali comuni di lavoro/scuola</i>								<i>Principali comuni di residenza</i>							
Origlio	75	9	1	1	7	4	53	Origlio	75	9	1	1	7	4	53
Lugano	199	127	60	10	1	1	...								
Ponte Capriasca	56	17	-	7	32	-	...								
Canobbio	22	10	11	1	-	-	...								
Tesserete	42	4	37	-	-	1	...								
Pambio-Noranco								Pambio-Noranco							
Pop. attiva o in form.	420	210	107	37	13	17	36	Posti di lavoro/scuola	633	452	64	24	53	4	36

Mezzi di trasporto utilizzati								Mezzi di trasporto utilizzati							
Comune di residenza	Totale	Auto	Mezzi coll.	Due ruote	A piedi	Senza risp.	Nessun tragitto	Comune di lavoro/scuola	Totale	Auto	Mezzi coll.	Due ruote	A piedi	Senza risp.	Nessun tragitto
<i>Regioni di lavoro/scuola</i>								<i>Regioni di residenza</i>							
Tre Valli	-	-	-	-	-	-	...	Tre Valli	15	6	9	-	-	-	...
Locarnese e V.Maggia	2	1	1	-	-	-	...	Locarnese e V.Maggia	7	7	-	-	-	-	...
Bellinzonese	11	8	3	-	-	-	...	Bellinzonese	4	3	1	-	-	-	...
Luganese	377	188	102	35	13	3	36	Luganese	532	363	52	24	53	4	36
Mendrisiotto	11	10	-	1	-	-	...	Mendrisiotto	72	70	2	-	-	-	...
Moesano	-	-	-	-	-	-	...	Moesano	1	1	-	-	-	-	...
Altri Cantoni	-	-	-	-	-	-	...	Altri Cantoni	2	2	-	-	-	-	...
Italia	3	1	1	1	-	-	...	Italia	-	-	-	-	-	-	...
Comune non ind.	16	2	-	-	-	14	...								
<i>Principali comuni di lavoro/scuola</i>								<i>Principali comuni di residenza</i>							
Pambio-Noranco	64	14	1	4	6	3	36	Pambio-Noranco	64	14	1	4	6	3	36
Lugano	134	82	33	19	-	-	...	Lugano	57	44	8	3	2	-	...
Paradiso	51	17	31	2	1	-	...	Montagnola	47	11	1	-	35	-	...
Barbengo	43	10	31	-	2	-	...	Paradiso	37	22	8	2	4	1	...
								Pregassona	29	24	1	4	-	-	...
								Breganzona	20	17	1	2	-	-	...
Paradiso								Paradiso							
Pop. attiva o in form.	2.239	824	779	68	319	48	201	Posti di lavoro/scuola	1.560	689	300	62	298	10	201
<i>Regioni di lavoro/scuola</i>								<i>Regioni di residenza</i>							
Tre Valli	6	6	-	-	-	-	...	Tre Valli	1	1	-	-	-	-	...
Locarnese e V.Maggia	9	7	2	-	-	-	...	Locarnese e V.Maggia	12	10	1	-	1	-	...
Bellinzonese	34	19	15	-	-	-	...	Bellinzonese	10	8	2	-	-	-	...
Luganese	2.007	686	718	68	318	16	201	Luganese	1.428	584	275	62	297	9	201
Mendrisiotto	63	51	11	-	-	1	...	Mendrisiotto	104	83	20	-	-	1	...
Moesano	2	2	-	-	-	-	...	Moesano	1	1	-	-	-	-	...
Altri Cantoni	3	3	-	-	-	-	...	Altri Cantoni	4	2	2	-	-	-	...
Italia	60	32	28	-	-	-	...	Italia	-	-	-	-	-	-	...
Comune non ind.	55	18	5	-	1	31	...								
<i>Principali comuni di lavoro/scuola</i>								<i>Principali comuni di residenza</i>							
Paradiso	501	60	17	6	209	8	201	Paradiso	501	60	17	6	209	8	201
Lugano	863	243	481	41	94	4	...	Lugano	258	93	73	16	76	-	...
Barbengo	101	23	74	-	2	2	...	Pregassona	60	30	23	7	-	-	...
Italia	60	32	28	-	-	-	...	Viganello	53	26	17	5	5	-	...
Pambio-Noranco	37	22	8	2	4	1	...	Pambio-Noranco	51	17	31	2	1	-	...
Viganello	35	20	15	-	-	-	...	Massagno	48	19	26	3	-	-	...
Bioggio	31	23	8	-	-	-	...	Pazzallo	36	25	6	1	4	-	...
Sorengo	30	20	5	1	3	1	...	Caslano	27	19	7	1	-	-	...
Agno	29	19	10	-	-	-	...	Breganzona	26	19	6	1	-	-	...
Breganzona	27	11	13	3	-	-	...	Melide	24	13	10	1	-	-	...
Pregassona	26	18	7	1	-	-	...	Agno	20	15	3	-	2	-	...
Canobbio	25	18	5	2	-	-	...	Torricella-Taverne	20	14	4	2	-	-	...
Manno	25	22	3	-	-	-	...								
Massagno	24	10	11	2	1	-	...								
Grancia	23	19	4	-	-	-	...								
Bellinzona	22	8	14	-	-	-	...								
Pazzallo								Pazzallo							
Pop. attiva o in form.	590	284	180	30	41	9	46	Posti di lavoro/scuola	318	151	75	10	36	-	46

Comune di residenza	Mezzi di trasporto utilizzati							Comune di lavoro/scuola	Mezzi di trasporto utilizzati						
	Totale	Auto	Mezzi coll.	Due ruote	A piedi	Senza risp.	Nessun tragitto		Totale	Auto	Mezzi coll.	Due ruote	A piedi	Senza risp.	Nessun tragitto
<i>Regioni di lavoro/scuola</i>								<i>Regioni di residenza</i>							
Tre Valli	-	-	-	-	-	-	...	Tre Valli	1	1	-	-	-	-	...
Bellinzonese	14	12	2	-	-	-	...	Bellinzonese	2	2	-	-	-	-	...
Luganese	538	252	168	30	41	1	46	Luganese	297	131	75	10	35	-	46
Mendrisiotto	18	15	3	-	-	-	...	Mendrisiotto	16	16	-	-	-	-	...
Moesano	-	-	-	-	-	-	...	Moesano	1	1	-	-	-	-	...
Altri Cantoni	2	1	1	-	-	-	...	Altri Cantoni	1	-	-	-	1	-	...
Italia	5	2	3	-	-	-	...	Italia	-	-	-	-	-	-	...
Comune non ind.	13	2	3	-	-	8	...								
<i>Principali comuni di lavoro/scuola</i>								<i>Principali comuni di residenza</i>							
Pazzallo	116	17	17	5	31	-	46	Pazzallo	116	17	17	5	31	-	46
Lugano	199	78	104	14	3	-	...	Carona	31	-	31	-	-	-	...
Barbengo	40	10	29	1	-	-	...	Carabbia	21	6	15	-	-	-	...
Paradiso	36	25	6	1	4	-	...								
Ponte Capriasca								Ponte Capriasca							
Pop. attiva o in form.	758	425	166	30	57	8	72	Posti di lavoro/scuola	300	107	10	21	88	2	72
<i>Regioni di lavoro/scuola</i>								<i>Regioni di residenza</i>							
Tre Valli	1	1	-	-	-	-	...	Tre Valli	1	1	-	-	-	-	...
Locarnese e V.Maggia	6	5	1	-	-	-	...	Locarnese e V.Maggia	4	4	-	-	-	-	...
Bellinzonese	21	15	6	-	-	-	...	Bellinzonese	6	3	-	-	1	2	...
Luganese	690	379	152	29	57	1	72	Luganese	288	98	10	21	87	-	72
Mendrisiotto	7	7	-	-	-	-	...	Mendrisiotto	-	-	-	-	-	-	...
Moesano	1	-	1	-	-	-	...	Moesano	-	-	-	-	-	-	...
Altri Cantoni	1	1	-	-	-	-	...	Altri Cantoni	1	1	-	-	-	-	...
Italia	3	1	2	-	-	-	...	Italia	-	-	-	-	-	-	...
Comune non ind.	28	16	4	1	-	7	...								
<i>Principali comuni di lavoro/scuola</i>								<i>Principali comuni di residenza</i>							
Ponte Capriasca	173	31	4	11	55	-	72	Ponte Capriasca	173	31	4	11	55	-	72
Lugano	247	163	76	7	-	1	...	Origlio	56	17	-	7	32	-	...
Tesserete	65	12	52	1	-	-	...								
Ponte Tresa								Ponte Tresa							
Pop. attiva o in form.	445	173	133	11	48	9	71	Posti di lavoro/scuola	320	149	35	11	51	3	71
<i>Regioni di lavoro/scuola</i>								<i>Regioni di residenza</i>							
Tre Valli	1	1	-	-	-	-	...	Tre Valli	-	-	-	-	-	-	...
Locarnese e V.Maggia	3	2	1	-	-	-	...	Locarnese e V.Maggia	-	-	-	-	-	-	...
Bellinzonese	3	-	3	-	-	-	...	Bellinzonese	-	-	-	-	-	-	...
Luganese	411	158	121	11	47	3	71	Luganese	310	141	34	10	51	3	71
Mendrisiotto	9	7	1	-	-	1	...	Mendrisiotto	10	8	1	1	-	-	...
Altri Cantoni	2	-	2	-	-	-	...	Altri Cantoni	-	-	-	-	-	-	...
Italia	10	4	4	-	1	1	...	Italia	-	-	-	-	-	-	...
Comune non ind.	6	1	1	-	-	4	...								
<i>Principali comuni di lavoro/scuola</i>								<i>Principali comuni di residenza</i>							
Ponte Tresa	134	17	1	4	41	-	71	Ponte Tresa	134	17	1	4	41	-	71
Lugano	97	37	59	1	-	-	...	Caslano	36	17	14	2	3	-	...
Agno	39	9	30	-	-	-	...	Croglio	20	12	1	2	4	1	...
Caslano	29	19	3	2	5	-	...								
Bioggio	20	11	9	-	-	-	...								

Comune di residenza	Mezzi di trasporto utilizzati							Comune di lavoro/scuola	Mezzi di trasporto utilizzati						
	Totale	Auto	Mezzi coll.	Due ruote	A piedi	Senza risp.	Nessun tragitto		Totale	Auto	Mezzi coll.	Due ruote	A piedi	Senza risp.	Nessun tragitto
Porza								Porza							
Pop. attiva o in form.	749	420	152	45	52	12	68	Posti di lavoro/scuola	307	157	24	19	37	2	68
<i>Regioni di lavoro/scuola</i>								<i>Regioni di residenza</i>							
Tre Valli	2	2	-	-	-	-	...	Tre Valli	-	-	-	-	-	-	...
Locarnese e V.Maggia	3	3	-	-	-	-	...	Locarnese e V.Maggia	-	-	-	-	-	-	...
Bellinzonese	14	11	3	-	-	-	...	Bellinzonese	-	-	-	-	-	-	...
Luganese	690	375	146	45	52	4	68	Luganese	304	154	24	19	37	2	68
Mendrisiotto	12	12	-	-	-	-	...	Mendrisiotto	3	3	-	-	-	-	...
Altri Cantoni	2	1	1	-	-	-	...	Altri Cantoni	-	-	-	-	-	-	...
Italia	7	6	1	-	-	-	...	Italia	-	-	-	-	-	-	...
Comune non ind.	19	10	1	-	-	8
<i>Principali comuni di lavoro/scuola</i>								<i>Principali comuni di residenza</i>							
Porza	121	25	1	1	24	2	68	Porza	121	25	1	1	24	2	68
Lugano	276	166	88	18	2	2	...	Pregassona	33	19	5	7	2	-	...
Canobbio	76	15	36	11	14	-	...	Lugano	32	21	5	5	1	-	...
Comano	25	16	-	4	5	-
Pregassona	22	13	2	2	5	-
Pregassona								Pregassona							
Pop. attiva o in form.	3.994	1.816	1.082	351	454	67	224	Posti di lavoro/scuola	1.922	1.060	203	101	316	18	224
<i>Regioni di lavoro/scuola</i>								<i>Regioni di residenza</i>							
Tre Valli	3	3	-	-	-	-	...	Tre Valli	2	1	1	-	-	-	...
Locarnese e V.Maggia	19	16	2	1	-	-	...	Locarnese e V.Maggia	13	11	2	-	-	-	...
Bellinzonese	57	30	24	2	1	-	...	Bellinzonese	22	16	6	-	-	-	...
Luganese	3.759	1.675	1.031	346	452	31	224	Luganese	1.815	974	182	101	316	18	224
Mendrisiotto	65	56	7	2	-	-	...	Mendrisiotto	69	57	12	-	-	-	...
Moesano	2	2	-	-	-	-	...	Moesano	-	-	-	-	-	-	...
Altri Cantoni	9	1	5	-	1	2	...	Altri Cantoni	1	1	-	-	-	-	...
Italia	19	10	9	-	-	-	...	Italia	-	-	-	-	-	-	...
Comune non ind.	61	23	4	-	-	34
<i>Principali comuni di lavoro/scuola</i>								<i>Principali comuni di residenza</i>							
Pregassona	752	193	22	28	268	17	224	Pregassona	752	193	22	28	268	17	224
Lugano	1.643	733	648	175	78	9	...	Lugano	269	159	67	22	21	-	...
Canobbio	382	67	225	53	36	1	...	Viganello	104	65	9	15	15	-	...
Viganello	228	105	28	33	62	-	...	Massagno	67	43	13	8	3	-	...
Bioggio	64	57	4	2	-	1	...	Breganzona	54	41	8	3	2	-	...
Paradiso	60	30	23	7	-	-	...	Davesco-Soragno	37	32	-	5	-	-	...
Bellinzona	43	18	23	1	1	-	...	Sonvico	37	35	1	1	-	-	...
Breganzona	37	21	11	5	-	-	...	Cadro	29	26	2	1	-	-	...
Lamone	36	30	4	1	-	1	...	Canobbio	28	21	3	2	2	-	...
Manno	34	29	4	1	-	-	...	Paradiso	26	18	7	1	-	-	...
Porza	33	19	5	7	2	-	...	Porza	22	13	2	2	5	-	...
Savosa	32	17	11	3	1	-	...	Savosa	21	14	7	-	-	-	...
Massagno	31	17	9	4	1	-
Cadro	29	24	1	3	1	-
Pambio-Noranco	29	24	1	4	-	-
Barbengo	28	24	3	1	-	-
Agno	26	21	4	1	-	-
Muzzano	23	19	1	1	2	-
Mendrisio	23	19	4	-	-	-
Comano	22	18	-	3	1	-
Davesco-Soragno	22	19	1	2	-	-
Vezia	20	16	4	-	-	-

Comune di residenza	Mezzi di trasporto utilizzati							Comune di lavoro/scuola	Mezzi di trasporto utilizzati						
	Totale	Auto	Mezzi coll.	Due ruote	A piedi	Senza risp.	Nessun tragitto		Totale	Auto	Mezzi coll.	Due ruote	A piedi	Senza risp.	Nessun tragitto
Pura								Pura							
Pop. attiva o in form.	557	277	128	20	53	6	73	Posti di lavoro/scuola	166	33	9	3	48	-	73
<i>Regioni di lavoro/scuola</i>								<i>Regioni di residenza</i>							
Locarnese e V.Maggia	5	4	1	-	-	-	...	Locarnese e V.Maggia	-	-	-	-	-	-	...
Bellinzonese	12	6	6	-	-	-	...	Bellinzonese	-	-	-	-	-	-	...
Luganese	513	259	108	20	53	-	73	Luganese	166	33	9	3	48	-	73
Mendrisiotto	3	2	1	-	-	-	...	Mendrisiotto	-	-	-	-	-	-	...
Altri Cantoni	2	2	-	-	-	-	...	Altri Cantoni	-	-	-	-	-	-	...
Italia	11	-	10	-	-	1	...	Italia	-	-	-	-	-	-	...
Altri Stati	1	-	-	-	-	1	...	Altri Stati	-	-	-	-	-	-	...
Comune non ind.	10	4	2	-	-	4	...								
<i>Principali comuni di lavoro/scuola</i>								<i>Principali comuni di residenza</i>							
Pura	137	9	7	1	47	-	73	Pura	137	9	7	1	47	-	73
Lugano	124	79	42	2	1	-	...								
Caslano	37	31	-	3	3	-	...								
Bedigliora	36	2	33	1	-	-	...								
Bioggio	32	21	8	3	-	-	...								
Agno	31	24	5	2	-	-	...								
Rivera								Rivera							
Pop. attiva o in form.	796	375	231	24	67	17	82	Posti di lavoro/scuola	624	437	47	13	41	4	82
<i>Regioni di lavoro/scuola</i>								<i>Regioni di residenza</i>							
Tre Valli	4	4	-	-	-	-	...	Tre Valli	18	18	-	-	-	-	...
Locarnese e V.Maggia	9	8	1	-	-	-	...	Locarnese e V.Maggia	29	28	1	-	-	-	...
Bellinzonese	88	52	33	1	1	1	...	Bellinzonese	98	88	10	-	-	-	...
Luganese	664	299	194	23	63	3	82	Luganese	460	287	34	13	41	3	82
Mendrisiotto	5	4	1	-	-	-	...	Mendrisiotto	12	10	2	-	-	-	...
Moesano	-	-	-	-	-	-	...	Moesano	6	6	-	-	-	-	...
Altri Cantoni	5	3	-	-	2	-	...	Altri Cantoni	1	-	-	-	-	1	...
Italia	4	1	2	-	1	-	...	Italia	-	-	-	-	-	-	...
Comune non ind.	17	4	-	-	-	13	...								
<i>Principali comuni di lavoro/scuola</i>								<i>Principali comuni di residenza</i>							
Rivera	212	76	18	5	29	2	82	Rivera	212	76	18	5	29	2	82
Lugano	101	59	40	1	1	-	...	Bironico	31	16	-	3	12	-	...
Bironico	94	17	41	2	33	1	...	Bellinzona	26	22	4	-	-	-	...
Camignolo	68	6	59	3	-	-	...	Giubiasco	24	21	3	-	-	-	...
Bellinzona	56	26	28	1	-	1	...	Camignolo	21	17	-	4	-	-	...
Mezzovico-Vira	33	23	3	7	-	-	...	Lugano	21	19	2	-	-	-	...
Toricella-Taverne	30	22	6	2	-	-	...	Isone	20	19	1	-	-	-	...
Roveredo Ti								Roveredo Ti							
Pop. attiva o in form.	66	33	18	-	2	4	9	Posti di lavoro/scuola	23	8	2	1	3	-	9
<i>Regioni di lavoro/scuola</i>								<i>Regioni di residenza</i>							
Bellinzonese	2	1	1	-	-	-	...	Bellinzonese	-	-	-	-	-	-	...
Luganese	59	31	17	-	2	-	9	Luganese	23	8	2	1	3	-	9
Mendrisiotto	1	1	-	-	-	-	...	Mendrisiotto	-	-	-	-	-	-	...
Comune non ind.	4	-	-	-	-	4	...								

Comune di residenza	Mezzi di trasporto utilizzati							Comune di lavoro/scuola	Mezzi di trasporto utilizzati						
	Totale	Auto	Mezzi coll.	Due ruote	A piedi	Senza risp.	Nessun tragitto		Totale	Auto	Mezzi coll.	Due ruote	A piedi	Senza risp.	Nessun tragitto
<i>Principali comuni di lavoro/scuola</i>								<i>Principali comuni di residenza</i>							
Roveredo Ti	9	-	-	-	-	-	9	Roveredo Ti	9	-	-	-	-	-	9
Rovio								Rovio							
Pop. attiva o in form.	382	193	64	6	25	6	88	Posti di lavoro/scuola	163	39	6	5	25	-	88
<i>Regioni di lavoro/scuola</i>								<i>Regioni di residenza</i>							
Locarnese e V.Maggia	1	1	-	-	-	-	...	Locarnese e V.Maggia	1	1	-	-	-	-	...
Bellinzonese	7	3	4	-	-	-	...	Bellinzonese	1	-	1	-	-	-	...
Luganese	120	93	27	-	-	-	...	Luganese	3	3	-	-	-	-	...
Mendrisiotto	241	91	31	6	25	-	88	Mendrisiotto	158	35	5	5	25	-	88
Altri Cantoni	2	1	1	-	-	-	...	Altri Cantoni	-	-	-	-	-	-	...
Italia	1	-	1	-	-	-	...	Italia	-	-	-	-	-	-	...
Comune non ind.	10	4	-	-	-	6
<i>Principali comuni di lavoro/scuola</i>								<i>Principali comuni di residenza</i>							
Rovio	139	19	4	3	25	-	88	Rovio	139	19	4	3	25	-	88
Lugano	73	48	25	-	-	-
Mendrisio	32	26	6	-	-	-
Sala Capriasca								Sala Capriasca							
Pop. attiva o in form.	604	312	102	36	111	8	35	Posti di lavoro/scuola	182	60	12	9	64	2	35
<i>Regioni di lavoro/scuola</i>								<i>Regioni di residenza</i>							
Tre Valli	1	1	-	-	-	-	...	Tre Valli	-	-	-	-	-	-	...
Locarnese e V.Maggia	3	3	-	-	-	-	...	Locarnese e V.Maggia	-	-	-	-	-	-	...
Bellinzonese	8	6	2	-	-	-	...	Bellinzonese	1	1	-	-	-	-	...
Luganese	571	291	96	36	110	3	35	Luganese	181	59	12	9	64	2	35
Mendrisiotto	7	5	1	-	-	1	...	Mendrisiotto	-	-	-	-	-	-	...
Italia	2	-	2	-	-	-	...	Italia	-	-	-	-	-	-	...
Comune non ind.	12	6	1	-	1	4
<i>Principali comuni di lavoro/scuola</i>								<i>Principali comuni di residenza</i>							
Sala Capriasca	125	16	8	3	61	2	35	Sala Capriasca	125	16	8	3	61	2	35
Lugano	173	107	59	6	1	-
Tesserete	100	28	11	16	45	-
Savosa								Savosa							
Pop. attiva o in form.	1.259	576	254	105	177	12	135	Posti di lavoro/scuola	1.311	406	441	82	243	4	135
<i>Regioni di lavoro/scuola</i>								<i>Regioni di residenza</i>							
Tre Valli	5	2	3	-	-	-	...	Tre Valli	14	1	13	-	-	-	...
Locarnese e V.Maggia	9	8	1	-	-	-	...	Locarnese e V.Maggia	24	5	19	-	-	-	...
Bellinzonese	28	21	7	-	-	-	...	Bellinzonese	36	3	33	-	-	-	...
Luganese	1.172	517	236	104	177	3	135	Luganese	1.136	359	316	80	243	3	135
Mendrisiotto	15	13	1	1	-	-	...	Mendrisiotto	97	38	57	2	-	-	...
Moesano	2	2	-	-	-	-	...	Moesano	1	-	1	-	-	-	...
Altri Cantoni	4	3	1	-	-	-	...	Altri Cantoni	3	-	2	-	-	1	...
Italia	7	3	4	-	-	-	...	Italia	-	-	-	-	-	-	...
Comune non ind.	17	7	1	-	-	9

Comune di residenza	Mezzi di trasporto utilizzati							Comune di lavoro/scuola	Mezzi di trasporto utilizzati						
	Totale	Auto	Mezzi coll.	Due ruote	A piedi	Senza risp.	Nessun tragitto		Totale	Auto	Mezzi coll.	Due ruote	A piedi	Senza risp.	Nessun tragitto
<i>Principali comuni di lavoro/scuola</i>								<i>Principali comuni di residenza</i>							
Savosa	320	36	3	13	132	1	135	Savosa	320	36	3	13	132	1	135
Lugano	486	216	186	61	22	1	...	Lugano	94	37	34	10	12	1	...
Massagno	38	19	1	4	14	-	...	Vezia	85	17	15	12	40	1	...
Bioggio	27	23	1	3	-	-	...	Massagno	74	25	6	8	35	-	...
Vezia	24	14	5	1	4	-	...	Lamone	72	8	63	1	-	-	...
Agno	21	17	2	2	-	-	...	Cadempino	68	8	60	-	-	-	...
Canobbio	21	12	4	5	-	-	...	Cureglia	47	5	42	-	-	-	...
Pregassona	21	14	7	-	-	-	...	Breganzona	46	20	4	3	19	-	...
Sessa								Sessa							
Pop. attiva o in form.	304	153	76	10	18	6	41	Posti di lavoro/scuola	127	45	7	9	23	2	41
<i>Regioni di lavoro/scuola</i>								<i>Regioni di residenza</i>							
Bellinzonese	9	4	5	-	-	-	...	Bellinzonese	1	1	-	-	-	-	...
Luganese	276	138	67	10	18	2	41	Luganese	125	43	7	9	23	2	41
Mendrisiotto	2	1	1	-	-	-	...	Mendrisiotto	1	1	-	-	-	-	...
Altri Cantoni	2	1	-	-	-	1	...	Altri Cantoni	-	-	-	-	-	-	...
Comune non ind.	15	9	3	-	-	3	...								
<i>Principali comuni di lavoro/scuola</i>								<i>Principali comuni di residenza</i>							
Sessa	96	24	4	8	17	2	41	Sessa	96	24	4	8	17	2	41
Lugano	61	35	26	-	-	-	...								
Bedigliora	26	3	23	-	-	-	...								
Sigirino								Sigirino							
Pop. attiva o in form.	160	99	34	8	7	1	11	Posti di lavoro/scuola	48	31	1	3	2	-	11
<i>Regioni di lavoro/scuola</i>								<i>Regioni di residenza</i>							
Tre Valli	1	-	1	-	-	-	...	Tre Valli	1	1	-	-	-	-	...
Locarnese e V.Maggia	1	1	-	-	-	-	...	Locarnese e V.Maggia	-	-	-	-	-	-	...
Bellinzonese	7	4	3	-	-	-	...	Bellinzonese	4	3	-	1	-	-	...
Luganese	140	86	28	8	7	-	11	Luganese	40	24	1	2	2	-	11
Mendrisiotto	3	3	-	-	-	-	...	Mendrisiotto	3	3	-	-	-	-	...
Italia	2	1	1	-	-	-	...	Italia	-	-	-	-	-	-	...
Comune non ind.	6	4	1	-	-	1	...								
<i>Principali comuni di lavoro/scuola</i>								<i>Principali comuni di residenza</i>							
Sigirino	18	4	-	1	2	-	11	Sigirino	18	4	-	1	2	-	11
Lugano	28	23	4	1	-	-	...								
Sonvico								Sonvico							
Pop. attiva o in form.	803	429	187	27	73	13	74	Posti di lavoro/scuola	244	71	18	8	71	2	74
<i>Regioni di lavoro/scuola</i>								<i>Regioni di residenza</i>							
Tre Valli	-	-	-	-	-	-	...	Tre Valli	1	-	-	-	1	-	...
Locarnese e V.Maggia	4	4	-	-	-	-	...	Locarnese e V.Maggia	-	-	-	-	-	-	...
Bellinzonese	14	9	4	-	-	1	...	Bellinzonese	3	3	-	-	-	-	...
Luganese	745	394	176	27	71	3	74	Luganese	237	66	17	8	70	2	74
Mendrisiotto	11	11	-	-	-	-	...	Mendrisiotto	3	2	1	-	-	-	...

Comune di residenza	Mezzi di trasporto utilizzati							Comune di lavoro/scuola	Mezzi di trasporto utilizzati						
	Totale	Auto	Mezzi coll.	Due ruote	A piedi	Senza risp.	Nessun tragitto		Totale	Auto	Mezzi coll.	Due ruote	A piedi	Senza risp.	Nessun tragitto
Altri Cantoni	1	-	1	-	-	-	...	Altri Cantoni	-	-	-	-	-	-	...
Italia	5	1	3	-	-	1	...	Italia	-	-	-	-	-	-	...
Comune non ind.	23	10	3	-	2	8	...								
<i>Principali comuni di lavoro/scuola</i>								<i>Principali comuni di residenza</i>							
Sonvico	180	25	4	6	69	2	74	Sonvico	180	25	4	6	69	2	74
Lugano	276	169	92	14	-	1	...								
Viganello	83	25	57	1	-	-	...								
Pregassona	37	35	1	1	-	-	...								
Canobbio	22	19	3	-	-	-	...								
Sorengo								Sorengo							
Pop. attiva o in form.	1.131	388	153	71	245	27	247	Posti di lavoro/scuola	1.152	437	148	39	270	11	247
<i>Regioni di lavoro/scuola</i>								<i>Regioni di residenza</i>							
Locarnese e V.Maggia	8	4	3	-	1	-	...	Locarnese e V.Maggia	3	2	1	-	-	-	...
Bellinzonese	28	16	11	-	-	1	...	Bellinzonese	14	9	4	-	-	1	...
Luganese	1.032	334	124	71	244	12	247	Luganese	1.104	402	137	38	270	10	247
Mendrisiotto	24	21	3	-	-	-	...	Mendrisiotto	28	23	4	1	-	-	...
Moesano	1	1	-	-	-	-	...	Moesano	1	-	1	-	-	-	...
Altri Cantoni	2	1	-	-	-	1	...	Altri Cantoni	2	1	1	-	-	-	...
Italia	13	7	6	-	-	-	...	Italia	-	-	-	-	-	-	...
Comune non ind.	23	4	6	-	-	13	...								
<i>Principali comuni di lavoro/scuola</i>								<i>Principali comuni di residenza</i>							
Sorengo	462	31	3	1	171	9	247	Sorengo	462	31	3	1	171	9	247
Lugano	376	158	95	55	67	1	...	Lugano	211	68	57	12	74	-	...
Bellinzona	24	13	10	-	-	1	...	Breganzona	39	21	4	4	10	-	...
								Paradiso	30	20	5	1	3	1	...
								Viganello	27	20	5	2	-	-	...
								Massagno	24	16	4	-	4	-	...
								Caslano	23	12	10	1	-	-	...
								Agno	22	17	4	1	-	-	...
Tesserete								Tesserete							
Pop. attiva o in form.	707	327	117	17	127	17	102	Posti di lavoro/scuola	882	263	249	43	220	5	102
<i>Regioni di lavoro/scuola</i>								<i>Regioni di residenza</i>							
Tre Valli	3	3	-	-	-	-	...	Tre Valli	2	-	2	-	-	-	...
Locarnese e V.Maggia	-	-	-	-	-	-	...	Locarnese e V.Maggia	5	5	-	-	-	-	...
Bellinzonese	11	9	2	-	-	-	...	Bellinzonese	5	5	-	-	-	-	...
Luganese	669	305	112	17	127	6	102	Luganese	853	239	246	42	219	5	102
Mendrisiotto	10	7	3	-	-	-	...	Mendrisiotto	7	6	1	-	-	-	...
Altri Cantoni	1	1	-	-	-	-	...	Altri Cantoni	10	8	-	1	1	-	...
Comune non ind.	13	2	-	-	-	11	...								
<i>Principali comuni di lavoro/scuola</i>								<i>Principali comuni di residenza</i>							
Tesserete	278	29	15	3	126	3	102	Tesserete	278	29	15	3	126	3	102
Lugano	173	107	62	2	-	2	...	Sala Capriasca	100	28	11	16	45	-	...
Canobbio	30	17	10	2	-	1	...	Cagiallo	66	14	7	6	39	-	...
								Ponte Capriasca	65	12	52	1	-	-	...
								Origlio	42	4	37	-	-	1	...
								Lugaggia	39	7	22	1	9	-	...
								Vaglio	35	8	26	1	-	-	...

Comune di residenza	Mezzi di trasporto utilizzati							Comune di lavoro/scuola	Mezzi di trasporto utilizzati						
	Totale	Auto	Mezzi coll.	Due ruote	A piedi	Senza risp.	Nessun tragitto		Totale	Auto	Mezzi coll.	Due ruote	A piedi	Senza risp.	Nessun tragitto
								Lopagno	32	9	17	6	-	-	...
								Valcolla	30	11	18	1	-	-	...
								Bidogno	27	10	15	2	-	-	...
								Lugano	24	18	3	3	-	-	...
Toricella-Taverne								Toricella-Taverne							
Pop. attiva o in form.	1.473	814	341	38	188	14	78	Posti di lavoro/scuola	1.078	622	137	41	196	4	78
<i>Regioni di lavoro/scuola</i>								<i>Regioni di residenza</i>							
Tre Valli	1	1	-	-	-	-	...	Tre Valli	2	1	1	-	-	-	...
Locarnese e V.Maggia	10	10	-	-	-	-	...	Locarnese e V.Maggia	17	14	3	-	-	-	...
Bellinzonese	50	33	16	-	1	-	...	Bellinzonese	23	19	4	-	-	-	...
Luganese	1.345	721	319	38	186	3	78	Luganese	990	549	122	41	196	4	78
Mendrisiotto	29	26	2	-	1	-	...	Mendrisiotto	45	38	7	-	-	-	...
Moesano	2	2	-	-	-	-	...	Moesano							...
Altri Cantoni	7	7	-	-	-	-	...	Altri Cantoni	1	1	-	-	-	-	...
Italia	5	4	1	-	-	-	...	Italia	-	-	-	-	-	-	...
com. scon	24	10	3	-	-	11
<i>Principali comuni di lavoro/scuola</i>								<i>Principali comuni di residenza</i>							
Toricella-Taverne	399	121	7	9	182	2	78	Toricella-Taverne	399	121	7	9	182	2	78
Lugano	334	180	146	7	1	-	...	Lugano	69	50	14	2	3	-	...
Camignolo	113	6	104	-	2	1	...	Bedano	59	11	42	4	2	-	...
Lamone	47	40	4	3	-	-	...	Lamone	44	34	9	1	-	-	...
Bioggio	38	33	4	1	-	-	...	Massagno	32	21	8	3	-	-	...
Manno	34	29	1	4	-	-	...	Rivera	30	22	6	2	-	-	...
Massagno	31	23	8	-	-	-	...	Cadempino	29	22	5	2	-	-	...
Bellinzona	30	13	16	-	1	-
Agno	29	26	3	-	-	-
Mezzovico-Vira	29	26	2	1	-	-
Bedano	24	20	4	-	-	-
Paradiso	20	14	4	2	-	-
Vaglio								Vaglio							
Pop. attiva o in form.	276	149	58	10	16	6	37	Posti di lavoro/scuola	71	11	7	1	15	-	37
<i>Regioni di lavoro/scuola</i>								<i>Regioni di residenza</i>							
Locarnese e V.Maggia	1	1	-	-	-	-	...	Locarnese e V.Maggia	-	-	-	-	-	-	...
Bellinzonese	4	4	-	-	-	-	...	Bellinzonese	-	-	-	-	-	-	...
Luganese	260	142	56	9	16	-	37	Luganese	71	11	7	1	15	-	37
Mendrisiotto	1	1	-	-	-	-	...	Mendrisiotto	-	-	-	-	-	-	...
Altri Cantoni	1	-	1	-	-	-	...	Altri Cantoni	-	-	-	-	-	-	...
Comune non ind.	9	1	1	1	-	6
<i>Principali comuni di lavoro/scuola</i>								<i>Principali comuni di residenza</i>							
Vaglio	54	2	-	-	15	-	37	Vaglio	54	2	-	-	15	-	37
Lugano	83	65	15	3	-	-
Tesserete	35	8	26	1	-	-

Comune di residenza	Mezzi di trasporto utilizzati							Comune di lavoro/scuola	Mezzi di trasporto utilizzati						
	Totale	Auto	Mezzi coll.	Due ruote	A piedi	Senza risp.	Nessun tragitto		Totale	Auto	Mezzi coll.	Due ruote	A piedi	Senza risp.	Nessun tragitto
Valcolla								Valcolla							
Pop. attiva o in form.	259	154	69	3	8	9	16	Posti di lavoro/scuola	85	28	26	3	10	2	16
<i>Regioni di lavoro/scuola</i>								<i>Regioni di residenza</i>							
Tre Valli	1	-	1	-	-	-	...	Tre Valli	-	-	-	-	-	-	...
Locarnese e V.Maggia	2	2	-	-	-	-	...	Locarnese e V.Maggia	-	-	-	-	-	-	...
Bellinzonese	7	6	1	-	-	-	...	Bellinzonese	-	-	-	-	-	-	...
Luganese	226	132	66	3	8	1	16	Luganese	84	27	26	3	10	2	16
Mendrisiotto	6	6	-	-	-	-	...	Mendrisiotto	1	1	-	-	-	-	...
Moesano	1	1	-	-	-	-	...	Moesano	-	-	-	-	-	-	...
Altri Cantoni	1	1	-	-	-	-	...	Altri Cantoni	-	-	-	-	-	-	...
Comune non ind.	15	6	1	-	-	8
<i>Principali comuni di lavoro/scuola</i>								<i>Principali comuni di residenza</i>							
Valcolla	55	13	15	2	8	1	16	Valcolla	55	13	15	2	8	1	16
Lugano	76	54	22	-	-	-
Tesserete	30	11	18	1	-	-
Vernate								Vernate							
Pop. attiva o in form.	166	101	31	2	11	3	18	Posti di lavoro/scuola	51	18	2	1	12	-	18
<i>Regioni di lavoro/scuola</i>								<i>Regioni di residenza</i>							
Tre Valli	2	-	-	-	-	2	...	Tre Valli	-	-	-	-	-	-	...
Locarnese e V.Maggia	2	2	-	-	-	-	...	Locarnese e V.Maggia	-	-	-	-	-	-	...
Bellinzonese	3	3	-	-	-	-	...	Bellinzonese	-	-	-	-	-	-	...
Luganese	145	85	29	2	11	-	18	Luganese	50	17	2	1	12	-	18
Mendrisiotto	5	5	-	-	-	-	...	Mendrisiotto	-	-	-	-	-	-	...
Altri Cantoni	1	1	-	-	-	-	...	Altri Cantoni	1	1	-	-	-	-	...
Italia	1	1	-	-	-	-	...	Italia	-	-	-	-	-	-	...
Comune non ind.	7	4	2	-	-	1
<i>Principali comuni di lavoro/scuola</i>								<i>Principali comuni di residenza</i>							
Vernate	39	8	2	-	11	-	18	Vernate	39	8	2	-	11	-	18
Lugano	30	17	12	1	-	-
Agno	23	14	9	-	-	-
Vezia								Vezia							
Pop. attiva o in form.	1.001	475	228	64	124	9	101	Posti di lavoro/scuola	668	354	85	40	86	2	101
<i>Regioni di lavoro/scuola</i>								<i>Regioni di residenza</i>							
Tre Valli	2	2	-	-	-	-	...	Tre Valli	1	-	1	-	-	-	...
Locarnese e V.Maggia	7	7	-	-	-	-	...	Locarnese e V.Maggia	12	8	4	-	-	-	...
Bellinzonese	30	21	9	-	-	-	...	Bellinzonese	11	8	3	-	-	-	...
Luganese	924	424	210	63	122	4	101	Luganese	608	314	66	40	86	1	101
Mendrisiotto	10	7	1	1	1	-	...	Mendrisiotto	34	23	10	-	-	1	...
Moesano	2	2	-	-	-	-	...	Moesano	-	-	-	-	-	-	...
Altri Cantoni	4	-	3	-	-	1	...	Altri Cantoni	2	1	1	-	-	-	...
Italia	7	4	3	-	-	-	...	Italia	-	-	-	-	-	-	...
Comune non ind.	15	8	2	-	1	4
<i>Principali comuni di lavoro/scuola</i>								<i>Principali comuni di residenza</i>							
Vezia	226	41	3	4	77	-	101	Vezia	226	41	3	4	77	-	101
Lugano	317	145	148	20	3	1	...	Lugano	54	37	11	6	-	-	...
Savosa	85	17	15	12	40	1	...	Breganzona	28	23	-	2	3	-	...

Comune di residenza	Mezzi di trasporto utilizzati							Comune di lavoro/scuola	Mezzi di trasporto utilizzati						
	Totale	Auto	Mezzi coll.	Due ruote	A piedi	Senza risp.	Nessun tragitto		Totale	Auto	Mezzi coll.	Due ruote	A piedi	Senza risp.	Nessun tragitto
Massagno	30	15	11	3	-	1	...	Massagno	27	16	9	2	-	-	...
Canobbio	28	9	11	8	-	-	...	Savosa	24	14	5	1	4	-	...
Bellinzona	22	14	8	-	-	-	...	Pregassona	20	16	4	-	-	-	...
Vezio								Vezio							
Pop. attiva o in form.	108	64	30	2	2	3	7	Posti di lavoro/scuola	11	3	-	-	1	-	7
<i>Regioni di lavoro/scuola</i>								<i>Regioni di residenza</i>							
Bellinzonese	6	6	-	-	-	-	...	Bellinzonese	-	-	-	-	-	-	...
Luganese	96	55	30	2	2	-	7	Luganese	11	3	-	-	1	-	7
Comune non ind.	6	3	-	-	-	3	...								
<i>Principali comuni di lavoro/scuola</i>								<i>Principali comuni di residenza</i>							
Vezio	10	2	-	-	1	-	7	Vezio	10	2	-	-	1	-	7
Lugano	38	23	15	-	-	-	...								
Vico Morcote								Vico Morcote							
Pop. attiva o in form.	128	63	28	2	-	6	29	Posti di lavoro/scuola	61	27	3	-	1	1	29
<i>Regioni di lavoro/scuola</i>								<i>Regioni di residenza</i>							
Tre Valli	1	1	-	-	-	-	...	Tre Valli	-	-	-	-	-	-	...
Locarnese e V.Maggia	1	-	1	-	-	-	...	Locarnese e V.Maggia	-	-	-	-	-	-	...
Bellinzonese	1	-	1	-	-	-	...	Bellinzonese	-	-	-	-	-	-	...
Luganese	103	48	24	2	-	-	29	Luganese	53	21	2	-	1	-	29
Mendrisiotto	9	7	2	-	-	-	...	Mendrisiotto	7	6	1	-	-	-	...
Altri Cantoni	-	-	-	-	-	-	...	Altri Cantoni	1	-	-	-	-	1	...
Italia	8	7	-	-	-	1	...	Italia	-	-	-	-	-	-	...
Comune non ind.	5	-	-	-	-	5	...								
<i>Principali comuni di lavoro/scuola</i>								<i>Principali comuni di residenza</i>							
Vico Morcote	31	2	-	-	-	-	29	Vico Morcote	31	2	-	-	-	-	29
Lugano	27	17	8	2	-	-	...								
Viganello								Viganello							
Pop. attiva o in form.	3.555	1.404	831	376	707	22	215	Posti di lavoro/scuola	2.362	923	445	170	606	3	215
<i>Regioni di lavoro/scuola</i>								<i>Regioni di residenza</i>							
Tre Valli	2	2	-	-	-	-	...	Tre Valli	7	4	3	-	-	-	...
Locarnese e V.Maggia	13	11	2	-	-	-	...	Locarnese e V.Maggia	16	14	2	-	-	-	...
Bellinzonese	62	36	23	3	-	-	...	Bellinzonese	29	20	9	-	-	-	...
Luganese	3.338	1.260	782	370	704	7	215	Luganese	2.205	811	407	167	602	3	215
Mendrisiotto	68	57	8	-	3	-	...	Mendrisiotto	80	70	7	3	-	-	...
Altri Cantoni	4	1	1	-	-	2	...	Altri Cantoni	25	4	17	-	4	-	...
Italia	26	13	13	-	-	-	...	Italia	-	-	-	-	-	-	...
Comune non ind.	42	24	2	3	-	13	...								
<i>Principali comuni di lavoro/scuola</i>								<i>Principali comuni di residenza</i>							
Viganello	831	101	57	47	411	-	215	Viganello	831	101	57	47	411	-	215
Lugano	1.709	582	601	259	261	6	...	Lugano	378	156	50	48	123	1	...
Pregassona	104	65	9	15	15	-	...	Pregassona	228	105	28	33	62	-	...

Comune di residenza	Mezzi di trasporto utilizzati							Comune di lavoro/scuola	Mezzi di trasporto utilizzati						
	Totale	Auto	Mezzi coll.	Due ruote	A piedi	Senza risp.	Nessun tragitto		Totale	Auto	Mezzi coll.	Due ruote	A piedi	Senza risp.	Nessun tragitto
Canobbio	77	48	12	13	4	-	...	Sonvico	83	25	57	1	-	-	...
Paradiso	53	26	17	5	5	-	...	Cadro	75	15	59	1	-	-	...
Breganzona	45	30	11	3	-	1	...	Davesco-Soragno	69	29	38	2	-	-	...
Bellinzona	42	17	22	3	-	-	...	Breganzona	52	31	14	7	-	-	...
Grancia	38	32	3	-	3	-	...	Massagno	36	22	9	3	2	-	...
Manno	37	29	7	1	-	-	...	Paradiso	35	20	15	-	-	-	...
Bioggio	35	27	4	4	-	-	...	Villa Luganese	25	11	14	-	-	-	...
Agno	32	28	3	1	-	-	...	Canobbio	24	19	1	4	-	-	...
Savosa	30	13	12	5	-	-	...								
Lamone	27	22	4	1	-	-	...								
Massagno	27	19	5	2	1	-	...								
Sorengo	27	20	5	2	-	-	...								
Italia	26	13	13	-	-	-	...								
Cadro	20	16	2	2	-	-	...								
Mezzovico-Vira	20	19	1	-	-	-	...								

Villa Luganese

Pop. attiva o in form.	212	120	42	7	11	6	26
<i>Regioni di lavoro/scuola</i>							
Locarnese e V.Maggia	1	1	-	-	-	-	...
Bellinzonese	1	1	-	-	-	-	...
Luganese	197	113	39	7	11	1	26
Mendrisiotto	2	1	1	-	-	-	...
Altri Cantoni	1	-	1	-	-	-	...
Italia	1	1	-	-	-	-	...
Comune non ind.	9	3	1	-	-	5	...
<i>Principali comuni di lavoro/scuola</i>							
Villa Luganese	46	5	3	1	11	-	26
Lugano	65	43	18	4	-	-	...
Viganello	25	11	14	-	-	-	...

Villa Luganese

Posti di lavoro/scuola	53	12	3	1	11	-	26
<i>Regioni di residenza</i>							
Locarnese e V.Maggia	-	-	-	-	-	-	...
Bellinzonese	-	-	-	-	-	-	...
Luganese	52	11	3	1	11	-	26
Mendrisiotto	1	1	-	-	-	-	...
Altri Cantoni	-	-	-	-	-	-	...
Italia	-	-	-	-	-	-	...
<i>Principali comuni di residenza</i>							
Villa Luganese	46	5	3	1	11	-	26

Ascona

Pop. attiva o in form.	2.601	1.076	300	369	413	39	404
<i>Regioni di lavoro/scuola</i>							
Tre Valli	3	2	-	-	-	1	...
Locarnese e V.Maggia	2.411	942	274	369	412	10	404
Bellinzonese	73	61	11	-	-	1	...
Luganese	49	40	9	-	-	-	...
Mendrisiotto	5	5	-	-	-	-	...
Moesano	-	-	-	-	-	-	...
Altri Cantoni	5	1	4	-	-	-	...
Italia	1	1	-	-	-	-	...
Comune non ind.	54	24	2	-	1	27	...
<i>Principali comuni di lavoro/scuola</i>							
Ascona	1.440	340	67	235	385	9	404
Locarno	536	339	115	75	7	-	...
Losone	227	111	57	42	17	-	...
Muralto	56	34	15	6	-	1	...
Bellinzona	37	29	8	-	-	-	...
Minusio	36	23	8	5	-	-	...
Brissago	28	22	5	1	-	-	...

Ascona

Posti di lavoro/scuola	2.945	1.220	427	435	447	12	404
<i>Regioni di residenza</i>							
Tre Valli	3	2	1	-	-	-	...
Locarnese e V.Maggia	2.895	1.184	415	434	447	11	404
Bellinzonese	26	19	7	-	-	-	...
Luganese	12	8	3	1	-	-	...
Mendrisiotto	5	5	-	-	-	-	...
Moesano	1	-	1	-	-	-	...
Altri Cantoni	3	2	-	-	-	1	...
Italia	-	-	-	-	-	-	...
<i>Principali comuni di residenza</i>							
Ascona	1.440	340	67	235	385	9	404
Locarno	483	222	147	84	29	1	...
Losone	372	221	36	87	28	-	...
Minusio	133	82	44	6	-	1	...
Muralto	71	27	34	7	3	-	...
Brissago	66	39	25	1	1	-	...
Gordola	43	33	7	3	-	-	...

Comune di residenza	Mezzi di trasporto utilizzati							Comune di lavoro/scuola	Mezzi di trasporto utilizzati						
	Totale	Auto	Mezzi coll.	Due ruote	A piedi	Senza risp.	Nessun tragitto		Totale	Auto	Mezzi coll.	Due ruote	A piedi	Senza risp.	Nessun tragitto
Lugano	21	16	5	-	-	-	...	Tenero-Contra	36	22	13	1	-	-	...
								Intragna	25	24	-	1	-	-	...
								Tegna	25	19	4	2	-	-	...
								Verscio	24	20	3	1	-	-	...
								Ronco s. Ascona	23	21	2	-	-	-	...
								Orselina	22	13	8	-	1	-	...
Auessio								Auessio							
Pop. attiva o in form.	37	19	11	1	-	-	6	Posti di lavoro/scuola	12	3	2	1	-	-	6
<i>Regioni di lavoro/scuola</i>								<i>Regioni di residenza</i>							
Locarnese e V.Maggia	36	18	11	1	-	-	6	Locarnese e V.Maggia	12	3	2	1	-	-	6
Bellinzonese	1	1	-	-	-	-	...	Bellinzonese	-	-	-	-	-	-	...
<i>Principali comuni di lavoro/scuola</i>								<i>Principali comuni di residenza</i>							
Auessio	10	1	2	1	-	-	6	Auessio	10	1	2	1	-	-	6
Berzona								Berzona							
Pop. attiva o in form.	32	18	6	-	1	3	4	Posti di lavoro/scuola	7	2	-	-	-	1	4
<i>Regioni di lavoro/scuola</i>								<i>Regioni di residenza</i>							
Locarnese e V.Maggia	26	14	6	-	1	1	4	Locarnese e V.Maggia	7	2	-	-	-	1	4
Bellinzonese	1	1	-	-	-	-	...	Bellinzonese	-	-	-	-	-	-	...
Mendrisiotto	1	1	-	-	-	-	...	Mendrisiotto	-	-	-	-	-	-	...
Altri Cantoni	1	1	-	-	-	-	...	Altri Cantoni	-	-	-	-	-	-	...
Comune non ind.	3	1	-	-	-	2
<i>Principali comuni di lavoro/scuola</i>								<i>Principali comuni di residenza</i>							
Berzona	5	-	-	-	-	1	4	Berzona	5	-	-	-	-	1	4
Borgnone								Borgnone							
Pop. attiva o in form.	73	29	12	1	8	1	22	Posti di lavoro/scuola	43	7	4	1	8	1	22
<i>Regioni di lavoro/scuola</i>								<i>Regioni di residenza</i>							
Tre Valli	1	1	-	-	-	-	...	Tre Valli	-	-	-	-	-	-	...
Locarnese e V.Maggia	67	24	11	1	8	1	22	Locarnese e V.Maggia	41	5	4	1	8	1	22
Bellinzonese	2	2	-	-	-	-	...	Bellinzonese	1	1	-	-	-	-	...
Altri Cantoni	-	-	-	-	-	-	...	Altri Cantoni	1	1	-	-	-	-	...
Comune non ind.	3	2	1	-	-	-
<i>Principali comuni di lavoro/scuola</i>								<i>Principali comuni di residenza</i>							
Borgnone	35	-	3	1	8	1	22	Borgnone	35	-	3	1	8	1	22

Comune di residenza	Mezzi di trasporto utilizzati							Comune di lavoro/scuola	Mezzi di trasporto utilizzati						
	Totale	Auto	Mezzi coll.	Due ruote	A piedi	Senza risp.	Nessun tragitto		Totale	Auto	Mezzi coll.	Due ruote	A piedi	Senza risp.	Nessun tragitto
Brione Verzasca								Brione Verzasca							
Pop. attiva o in form.	77	38	14	2	2	3	18	Posti di lavoro/scuola	86	44	17	-	4	3	18
<i>Regioni di lavoro/scuola</i>								<i>Regioni di residenza</i>							
Tre Valli	-	-	-	-	-	-	...	Tre Valli	1	1	-	-	-	-	...
Locarnese e V.Maggia	70	33	14	1	2	2	18	Locarnese e V.Maggia	83	42	16	-	4	3	18
Bellinzonese	2	1	-	1	-	-	...	Bellinzonese	1	-	1	-	-	-	...
Luganese	1	1	-	-	-	-	...	Luganese	1	1	-	-	-	-	...
Mendrisiotto	1	1	-	-	-	-	...	Mendrisiotto	-	-	-	-	-	-	...
Comune non ind.	3	2	-	-	-	1	...								
<i>Principali comuni di lavoro/scuola</i>								<i>Principali comuni di residenza</i>							
Brione Verzasca	33	11	-	-	2	2	18	Brione Verzasca	33	11	-	-	2	2	18
Brione s. Minusio								Brione s. Minusio							
Pop. attiva o in form.	235	135	42	14	9	3	32	Posti di lavoro/scuola	106	35	9	6	23	1	32
<i>Regioni di lavoro/scuola</i>								<i>Regioni di residenza</i>							
Locarnese e V.Maggia	211	116	39	14	9	1	32	Locarnese e V.Maggia	105	35	8	6	23	1	32
Bellinzonese	13	11	2	-	-	-	...	Bellinzonese	-	-	-	-	-	-	...
Luganese	5	4	1	-	-	-	...	Luganese	-	-	-	-	-	-	...
Moesano	-	-	-	-	-	-	...	Moesano	1	-	1	-	-	-	...
Altri Cantoni	1	1	-	-	-	-	...	Altri Cantoni	-	-	-	-	-	-	...
Comune non ind.	5	3	-	-	-	2	...								
<i>Principali comuni di lavoro/scuola</i>								<i>Principali comuni di residenza</i>							
Brione s. Minusio	57	10	1	5	9	-	32	Brione s. Minusio	57	10	1	5	9	-	32
Locarno	82	61	17	4	-	-	...	Locarno	23	8	-	-	14	1	...
Minusio	21	9	11	1	-	-	...	Minusio							
Brissago								Brissago							
Pop. attiva o in form.	1.041	480	140	49	162	23	187	Posti di lavoro/scuola	825	373	50	51	159	5	187
<i>Regioni di lavoro/scuola</i>								<i>Regioni di residenza</i>							
Locarnese e V.Maggia	979	448	132	48	159	5	187	Locarnese e V.Maggia	816	366	48	51	159	5	187
Bellinzonese	20	15	5	-	-	-	...	Bellinzonese	4	3	1	-	-	-	...
Luganese	9	7	2	-	-	-	...	Luganese	3	3	-	-	-	-	...
Mendrisiotto	1	1	-	-	-	-	...	Mendrisiotto	-	-	-	-	-	-	...
Altri Cantoni	-	-	-	-	-	-	...	Altri Cantoni	2	1	1	-	-	-	...
Italia	2	2	-	-	-	-	...	Italia	-	-	-	-	-	-	...
Comune non ind.	30	7	1	1	3	18	...								
<i>Principali comuni di lavoro/scuola</i>								<i>Principali comuni di residenza</i>							
Brissago	630	229	9	42	158	5	187	Brissago	630	229	9	42	158	5	187
Locarno	134	96	37	1	-	-	...	Locarno	46	32	13	1	-	-	...
Losone	93	40	51	2	-	-	...	Losone	37	33	4	-	-	-	...
Ascona	66	39	25	1	1	-	...	Ascona	28	22	5	1	-	-	...

Comune di residenza	Mezzi di trasporto utilizzati							Comune di lavoro/scuola	Mezzi di trasporto utilizzati						
	Totale	Auto	Mezzi coll.	Due ruote	A piedi	Senza risp.	Nessun tragitto		Totale	Auto	Mezzi coll.	Due ruote	A piedi	Senza risp.	Nessun tragitto
Caviano								Caviano							
Pop. attiva o in form.	72	29	19	2	3	1	18	Posti di lavoro/scuola	47	22	1	2	3	1	18
<i>Regioni di lavoro/scuola</i>								<i>Regioni di residenza</i>							
Locarnese e V.Maggia	53	22	8	1	3	1	18	Locarnese e V.Maggia	38	15	-	1	3	1	18
Bellinzonese	15	5	9	1	-	-	...	Bellinzonese	2	2	-	-	-	-	...
Luganese	2	2	-	-	-	-	...	Luganese	4	3	-	1	-	-	...
Mendrisiotto	-	-	-	-	-	-	...	Mendrisiotto	1	-	1	-	-	-	...
Moesano	-	-	-	-	-	-	...	Moesano	2	2	-	-	-	-	...
Altri Cantoni	1	-	1	-	-	-	...								
Altri Stati	1	-	1	-	-	-	...								
<i>Principali comuni di lavoro/scuola</i>								<i>Principali comuni di residenza</i>							
Caviano	32	9	-	1	3	1	18	Caviano	32	9	-	1	3	1	18
Cavigliano								Cavigliano							
Pop. attiva o in form.	303	153	54	22	20	9	45	Posti di lavoro/scuola	117	33	8	14	15	2	45
<i>Regioni di lavoro/scuola</i>								<i>Regioni di residenza</i>							
Locarnese e V.Maggia	282	145	49	22	19	2	45	Locarnese e V.Maggia	116	32	8	14	15	2	45
Bellinzonese	5	4	1	-	-	-	...	Bellinzonese	1	1	-	-	-	-	...
Luganese	2	1	1	-	-	-	...	Luganese	-	-	-	-	-	-	...
Mendrisiotto	1	-	1	-	-	-	...	Mendrisiotto	-	-	-	-	-	-	...
Altri Cantoni	3	1	-	-	1	1	...	Altri Cantoni	-	-	-	-	-	-	...
Italia	1	-	1	-	-	-	...	Italia	-	-	-	-	-	-	...
Comune non ind.	9	2	1	-	-	6	...								
<i>Principali comuni di lavoro/scuola</i>								<i>Principali comuni di residenza</i>							
Cavigliano	82	9	2	10	14	2	45	Cavigliano	82	9	2	10	14	2	45
Locarno	109	68	38	3	-	-	...								
Losone	26	23	2	1	-	-	...								
Comologno								Comologno							
Pop. attiva o in form.	76	20	29	1	1	1	24	Posti di lavoro/scuola	39	11	3	-	1	-	24
<i>Regioni di lavoro/scuola</i>								<i>Regioni di residenza</i>							
Locarnese e V.Maggia	73	19	28	1	1	-	24	Locarnese e V.Maggia	39	11	3	-	1	-	24
Altri Cantoni	1	-	1	-	-	-	...	Altri Cantoni	-	-	-	-	-	-	...
Comune non ind.	2	1	-	-	-	1	...								
<i>Principali comuni di lavoro/scuola</i>								<i>Principali comuni di residenza</i>							
Comologno	32	5	2	-	1	-	24	Comologno	32	5	2	-	1	-	24
Contone								Contone							
Pop. attiva o in form.	257	137	10	45	15	6	44	Posti di lavoro/scuola	318	218	14	26	16	-	44
<i>Regioni di lavoro/scuola</i>								<i>Regioni di residenza</i>							
Tre Valli	1	1	-	-	-	-	...	Tre Valli	2	2	-	-	-	-	...
Locarnese e V.Maggia	34	26	2	4	1	1	...	Locarnese e V.Maggia	118	107	9	2	-	-	...

Comune di residenza	Mezzi di trasporto utilizzati							Comune di lavoro/scuola	Mezzi di trasporto utilizzati						
	Totale	Auto	Mezzi coll.	Due ruote	A piedi	Senza risp.	Nessun tragitto		Totale	Auto	Mezzi coll.	Due ruote	A piedi	Senza risp.	Nessun tragitto
Bellinzonese	200	94	7	41	14	-	44	Bellinzonese	175	86	5	24	16	-	44
Luganese	12	11	1	-	-	-	...	Luganese	16	16	-	-	-	-	...
Moesano	-	-	-	-	-	-	...	Moesano	5	5	-	-	-	-	...
Altri Cantoni	-	-	-	-	-	-	...	Altri Cantoni	2	2	-	-	-	-	...
Italia	1	-	-	-	-	1	...	Italia	-	-	-	-	-	-	...
Altri Stati	1	-	-	-	-	1	...	Altri Stati	-	-	-	-	-	-	...
Comune non ind.	8	5	-	-	-	3	...								
<i>Principali comuni di lavoro/scuola</i>								<i>Principali comuni di residenza</i>							
Contone	85	11	-	16	14	-	44	Contone	85	11	-	16	14	-	44
Bellinzona	49	42	7	-	-	-	...	Cadenazzo	24	15	-	7	2	-	...
Cadenazzo	31	11	-	20	-	-	...	Giubiasco	21	21	-	-	-	-	...
Locarno	20	14	2	2	1	1	...	Locarno	21	18	3	-	-	-	...
								Magadino	20	15	3	2	-	-	...
Corippo								Corippo							
Pop. attiva o in form.	17	6	3	1	-	1	6	Posti di lavoro/scuola	10	3	-	1	-	-	6
<i>Regioni di lavoro/scuola</i>								<i>Regioni di residenza</i>							
Locarnese e V.Maggia	16	6	3	1	-	-	6	Locarnese e V.Maggia	8	1	-	1	-	-	6
Bellinzonese	-	-	-	-	-	-	...	Bellinzonese	2	2	-	-	-	-	...
Comune non ind.	1	-	-	-	-	1	...								
<i>Principali comuni di lavoro/scuola</i>								<i>Principali comuni di residenza</i>							
Corippo	7	-	-	1	-	-	6	Corippo	7	-	-	1	-	-	6
Crana								Crana							
Pop. attiva o in form.	22	14	6	-	-	1	1	Posti di lavoro/scuola	5	4	-	-	-	-	1
<i>Regioni di lavoro/scuola</i>								<i>Regioni di residenza</i>							
Locarnese e V.Maggia	19	13	5	-	-	-	1	Locarnese e V.Maggia	5	4	-	-	-	-	1
Bellinzonese	1	1	-	-	-	-	...	Bellinzonese	-	-	-	-	-	-	...
Comune non ind.	2	-	1	-	-	1	...								
<i>Principali comuni di lavoro/scuola</i>								<i>Principali comuni di residenza</i>							
Crana	3	2	-	-	-	-	1	Crana	3	2	-	-	-	-	1
Cugnasco								Cugnasco							
Pop. attiva o in form.	469	255	94	19	47	2	52	Posti di lavoro/scuola	197	76	18	14	36	1	52
<i>Regioni di lavoro/scuola</i>								<i>Regioni di residenza</i>							
Tre Valli	1	1	-	-	-	-	...	Tre Valli	-	-	-	-	-	-	...
Locarnese e V.Maggia	318	139	65	14	47	1	52	Locarnese e V.Maggia	174	60	12	13	36	1	52
Bellinzonese	125	97	23	5	-	-	...	Bellinzonese	21	14	6	1	-	-	...
Luganese	17	14	3	-	-	-	...	Luganese	2	2	-	-	-	-	...
Mendrisiotto	2	2	-	-	-	-	...	Mendrisiotto	-	-	-	-	-	-	...
Altri Cantoni	1	-	1	-	-	-	...	Altri Cantoni	-	-	-	-	-	-	...
Italia	1	-	1	-	-	-	...	Italia	-	-	-	-	-	-	...
Comune non ind.	4	2	1	-	-	1	...								

Comune di residenza	Mezzi di trasporto utilizzati							Comune di lavoro/scuola	Mezzi di trasporto utilizzati						
	Totale	Auto	Mezzi coll.	Due ruote	A piedi	Senza risp.	Nessun tragitto		Totale	Auto	Mezzi coll.	Due ruote	A piedi	Senza risp.	Nessun tragitto
<i>Principali comuni di lavoro/scuola</i>								<i>Principali comuni di residenza</i>							
Cugnasco	108	24	3	8	20	1	52	Cugnasco	108	24	3	8	20	1	52
Bellinzona	80	59	19	2	-	-	...	Locarno	21	7	1	-	13	-	...
Locarno	67	44	19	2	2	-	...								
Gordola	40	10	29	1	-	-	...								
Gerra Verzasca	30	8	5	2	15	-	...								
Frasco								Frasco							
Pop. attiva o in form.	35	22	3	1	3	2	4	Posti di lavoro/scuola	12	4	-	-	2	2	4
<i>Regioni di lavoro/scuola</i>								<i>Regioni di residenza</i>							
Locarnese e V.Maggia	32	19	3	1	3	2	4	Locarnese e V.Maggia	12	4	-	-	2	2	4
Bellinzonese	3	3	-	-	-	-	...	Bellinzonese	-	-	-	-	-	-	...
<i>Principali comuni di lavoro/scuola</i>								<i>Principali comuni di residenza</i>							
Frasco	11	3	-	-	2	2	4	Frasco	11	3	-	-	2	2	4
Gerra Gambarogno								Gerra Gambarogno							
Pop. attiva o in form.	126	56	37	1	4	3	25	Posti di lavoro/scuola	94	28	17	1	23	-	25
<i>Regioni di lavoro/scuola</i>								<i>Regioni di residenza</i>							
Tre Valli	1	1	-	-	-	-	...	Tre Valli	1	1	-	-	-	-	...
Locarnese e V.Maggia	86	40	16	1	4	-	25	Locarnese e V.Maggia	87	21	17	1	23	-	25
Bellinzonese	23	7	16	-	-	-	...	Bellinzonese	4	4	-	-	-	-	...
Luganese	5	4	1	-	-	-	...	Luganese	2	2	-	-	-	-	...
Mendrisiotto	1	1	-	-	-	-	...	Mendrisiotto	-	-	-	-	-	-	...
Altri Cantoni	2	-	1	-	-	1	...	Altri Cantoni	-	-	-	-	-	-	...
Comune non ind.	8	3	3	-	-	2	...								
<i>Principali comuni di lavoro/scuola</i>								<i>Principali comuni di residenza</i>							
Gerra Gambarogno	40	8	3	-	4	-	25	Gerra Gambarogno	40	8	3	-	4	-	25
Gerra Verzasca								Gerra Verzasca							
Pop. attiva o in form.	569	289	120	14	55	11	80	Posti di lavoro/scuola	481	225	71	16	83	6	80
<i>Regioni di lavoro/scuola</i>								<i>Regioni di residenza</i>							
Tre Valli	6	5	1	-	-	-	...	Tre Valli	12	12	-	-	-	-	...
Locarnese e V.Maggia	451	208	92	12	55	4	80	Locarnese e V.Maggia	390	153	52	16	83	6	80
Bellinzonese	84	59	22	2	-	1	...	Bellinzonese	56	42	14	-	-	-	...
Luganese	14	11	3	-	-	-	...	Luganese	18	14	4	-	-	-	...
Mendrisiotto	1	1	-	-	-	-	...	Mendrisiotto	1	1	-	-	-	-	...
Altri Cantoni	1	-	1	-	-	-	...	Altri Cantoni	4	3	1	-	-	-	...
Italia	1	-	1	-	-	-	...	Italia	-	-	-	-	-	-	...
Comune non ind.	11	5	-	-	-	6	...								
<i>Principali comuni di lavoro/scuola</i>								<i>Principali comuni di residenza</i>							
Gerra Verzasca	200	42	27	5	43	3	80	Gerra Verzasca	200	42	27	5	43	3	80
Locarno	92	65	21	1	5	-	...	Locarno	60	31	4	2	23	-	...
Bellinzona	57	35	21	-	-	1	...	Cugnasco	30	8	5	2	15	-	...
Gordola	53	15	35	2	1	-	...	Gordola	30	19	6	4	-	1	...

Comune di residenza	Mezzi di trasporto utilizzati							Comune di lavoro/scuola	Mezzi di trasporto utilizzati						
	Totale	Auto	Mezzi coll.	Due ruote	A piedi	Senza risp.	Nessun tragitto		Totale	Auto	Mezzi coll.	Due ruote	A piedi	Senza risp.	Nessun tragitto
Lavertezzo	20	18	-	2	-	-	...	Minusio	22	17	3	1	-	1	...
Gordola								Gordola							
Pop. attiva o in form.	2.092	1.124	272	185	266	38	207	Posti di lavoro/scuola	1.500	582	267	168	266	10	207
<i>Regioni di lavoro/scuola</i>								<i>Regioni di residenza</i>							
Tre Valli	9	9	-	-	-	-	...	Tre Valli	6	5	1	-	-	-	...
Locarnese e V.Maggia	1.715	842	201	180	266	19	207	Locarnese e V.Maggia	1.413	513	252	166	265	10	207
Bellinzonese	241	188	47	3	-	3	...	Bellinzonese	57	46	10	1	-	-	...
Luganese	72	52	18	1	-	1	...	Luganese	11	11	-	-	-	-	...
Mendrisiotto	8	7	1	-	-	-	...	Mendrisiotto	3	3	-	-	-	-	...
Moesano	-	-	-	-	-	-	...	Moesano	3	3	-	-	-	-	...
Altri Cantoni	5	1	3	1	-	-	...	Altri Cantoni	7	1	4	1	1	-	...
Italia	3	2	1	-	-	-	...	Italia	-	-	-	-	-	-	...
Comune non ind.	39	23	1	-	-	15	...								
<i>Principali comuni di lavoro/scuola</i>								<i>Principali comuni di residenza</i>							
Gordola	860	230	31	131	252	9	207	Gordola	860	230	31	131	252	9	207
Locarno	419	284	110	17	3	5	...	Tenero-Contra	116	43	54	15	3	1	...
Bellinzona	107	73	32	-	-	2	...	Locarno	99	49	41	4	5	-	...
Tenero-Contra	106	71	8	16	8	3	...	Minusio	59	45	9	5	-	-	...
Muralto	65	45	19	1	-	-	...	Gerra Verzasca	53	15	35	2	1	-	...
Minusio	64	51	8	4	-	1	...	Lavertezzo	52	19	25	4	4	-	...
Ascona	43	33	7	3	-	-	...	Cugnasco	40	10	29	1	-	-	...
Losone	41	34	5	2	-	-	...	Losone	25	22	2	1	-	-	...
Lugano	31	13	17	-	-	1	...	Bellinzona	21	17	4	-	-	-	...
Giubiasco	30	21	9	-	-	-	...								
Gerra Verzasca	30	19	6	4	-	1	...								
Cadenazzo	29	23	3	2	-	1	...								
S. Antonino	25	24	1	-	-	-	...								
Magadino	23	21	1	1	-	-	...								
Gresso								Gresso							
Pop. attiva o in form.	17	8	3	1	1	-	4	Posti di lavoro/scuola	6	-	-	1	1	-	4
<i>Regioni di lavoro/scuola</i>								<i>Regioni di residenza</i>							
Locarnese e V.Maggia	15	7	2	1	1	-	4	Locarnese e V.Maggia	6	-	-	1	1	-	4
Luganese	1	1	-	-	-	-	...	Luganese	-	-	-	-	-	-	...
Comune non ind.	1	-	1	-	-	-	...								
<i>Principali comuni di lavoro/scuola</i>								<i>Principali comuni di residenza</i>							
Gresso	6	-	-	1	1	-	4	Gresso	6	-	-	1	1	-	4
Indemini								Indemini							
Pop. attiva o in form.	36	15	3	-	5	-	13	Posti di lavoro/scuola	24	6	-	-	5	-	13
<i>Regioni di lavoro/scuola</i>								<i>Regioni di residenza</i>							
Locarnese e V.Maggia	27	9	-	-	5	-	13	Locarnese e V.Maggia	24	6	-	-	5	-	13
Bellinzonese	2	2	-	-	-	-	...	Bellinzonese	-	-	-	-	-	-	...
Italia	5	3	2	-	-	-	...	Italia	-	-	-	-	-	-	...

Comune di residenza	Mezzi di trasporto utilizzati							Comune di lavoro/scuola	Mezzi di trasporto utilizzati						
	Totale	Auto	Mezzi coll.	Due ruote	A piedi	Senza risp.	Nessun tragitto		Totale	Auto	Mezzi coll.	Due ruote	A piedi	Senza risp.	Nessun tragitto
Comune non ind.	2	1	1	-	-	-	...								
<i>Principali comuni di lavoro/scuola</i>								<i>Principali comuni di residenza</i>							
Indemini	23	5	-	-	5	-	13	Indemini	23	5	-	-	5	-	13
Intragna								Intragna							
Pop. attiva o in form.	469	229	97	23	22	12	86	Posti di lavoro/scuola	252	88	48	6	22	2	86
<i>Regioni di lavoro/scuola</i>								<i>Regioni di residenza</i>							
Locarnese e V.Maggia	433	209	91	23	22	2	86	Locarnese e V.Maggia	250	86	48	6	22	2	86
Bellinzonese	13	9	4	-	-	-	...	Bellinzonese	2	2	-	-	-	-	...
Luganese	7	5	2	-	-	-	...	Luganese	-	-	-	-	-	-	...
Comune non ind.	16	6	-	-	-	9	...								
<i>Principali comuni di lavoro/scuola</i>								<i>Principali comuni di residenza</i>							
Intragna	185	36	37	2	22	2	86	Intragna	185	36	37	2	22	2	86
Locarno	91	65	13	13	-	-	...								
Losone	75	42	29	4	-	-	...								
Ascona	25	24	-	1	-	-	...								
Lavertezzo								Lavertezzo							
Pop. attiva o in form.	514	298	106	25	39	2	44	Posti di lavoro/scuola	319	199	30	8	37	1	44
<i>Regioni di lavoro/scuola</i>								<i>Regioni di residenza</i>							
Tre Valli	3	3	-	-	-	-	...	Tre Valli	3	3	-	-	-	-	...
Locarnese e V.Maggia	406	215	84	24	39	-	44	Locarnese e V.Maggia	277	161	26	8	37	1	44
Bellinzonese	72	56	15	1	-	-	...	Bellinzonese	33	29	4	-	-	-	...
Luganese	22	16	6	-	-	-	...	Luganese	4	4	-	-	-	-	...
Mendrisiotto	1	1	-	-	-	-	...	Mendrisiotto	-	-	-	-	-	-	...
Moesano	-	-	-	-	-	-	...	Moesano	2	2	-	-	-	-	...
Altri Cantoni	2	2	-	-	-	-	...	Altri Cantoni	-	-	-	-	-	-	...
Comune non ind.	8	5	1	-	-	2	...								
<i>Principali comuni di lavoro/scuola</i>								<i>Principali comuni di residenza</i>							
Lavertezzo	116	29	15	1	27	-	44	Lavertezzo	116	29	15	1	27	-	44
Locarno	131	92	21	11	7	-	...	Locarno	46	30	6	2	7	1	...
Gordola	52	19	25	4	4	-	...	Gerra Verzasca	20	18	-	2	-	-	...
Bellinzona	36	23	13	-	-	-	...								
Tenero-Contra	20	13	5	2	-	-	...								
Locarno								Locarno							
Pop. attiva o in form.	8.522	3.106	1.121	1.273	2.019	174	829	Posti di lavoro/scuola	11.530	5.348	1.880	1.414	2.010	49	829
<i>Regioni di lavoro/scuola</i>								<i>Regioni di residenza</i>							
Tre Valli	9	6	3	-	-	-	...	Tre Valli	50	38	12	-	-	-	...
Locarnese e V.Maggia	7.699	2.655	900	1.264	2.010	41	829	Locarnese e V.Maggia	10.826	4.855	1.690	1.405	2.002	45	829
Bellinzonese	380	250	121	7	1	1	...	Bellinzonese	421	280	131	6	1	3	...
Luganese	181	110	70	-	1	-	...	Luganese	164	130	31	1	2	-	...
Mendrisiotto	16	14	2	-	-	-	...	Mendrisiotto	28	20	7	1	-	-	...
Moesano	2	2	-	-	-	-	...	Moesano	19	16	3	-	-	-	...

Comune di residenza	Mezzi di trasporto utilizzati							Comune di lavoro/scuola	Mezzi di trasporto utilizzati						
	Totale	Auto	Mezzi coll.	Due ruote	A piedi	Senza risp.	Nessun tragitto		Totale	Auto	Mezzi coll.	Due ruote	A piedi	Senza risp.	Nessun tragitto
Altri Cantoni	19	8	9	1	1	-	...	Altri Cantoni	22	9	6	1	5	1	...
Italia	7	3	3	-	1	-	...	Italia	-	-	-	-	-	-	...
Comune non ind.	209	58	13	1	5	132	...								
<i>Principali comuni di lavoro/scuola</i>								<i>Principali comuni di residenza</i>							
Locarno	5.300	1.361	375	923	1.781	31	829	Locarno	5.300	1.361	375	923	1.781	31	829
Losone	602	344	100	129	28	1	...	Minusio	954	510	310	96	36	2	...
Ascona	483	222	147	84	29	1	...	Losone	870	579	119	163	7	2	...
Muralto	375	136	79	57	99	4	...	Ascona	536	339	115	75	7	-	...
Minusio	221	134	49	30	7	1	...	Muralto	488	200	84	53	149	2	...
Bellinzona	201	111	84	4	1	1	...	Gordola	419	284	110	17	3	5	...
Tenero-Contra	114	81	17	13	1	2	...	Tenero-Contra	202	121	69	12	-	-	...
Gordola	99	49	41	4	5	-	...	Verscio	180	119	57	2	-	2	...
Orselina	95	54	28	10	3	-	...	Tegna	158	103	50	5	-	-	...
Lugano	76	36	39	-	1	-	...	Bellinzona	142	90	48	3	-	1	...
Gerra Verzasca	60	31	4	2	23	-	...	Brissago	134	96	37	1	-	-	...
Magadino	53	44	2	2	5	-	...	Laverizzo	131	92	21	11	7	-	...
S. Antonino	52	44	8	-	-	-	...	Cavigliano	109	68	38	3	-	-	...
Brissago	46	32	13	1	-	-	...	Avegno	106	67	34	4	1	-	...
Laverizzo	46	30	6	2	7	1	...	Orselina	99	65	24	7	3	-	...
Giubiasco	36	28	7	1	-	-	...	Maggia	94	68	23	2	-	1	...
Tegna	34	24	5	4	1	-	...	Gerra Verzasca	92	65	21	1	5	-	...
Avegno	32	30	2	-	-	-	...	Intragna	91	65	13	13	-	-	...
Cadenazzo	24	15	7	2	-	-	...	Gordevio	84	65	19	-	-	-	...
Contone	21	18	3	-	-	-	...	Brione s. Minusio	82	61	17	4	-	-	...
Cugnasco	21	7	1	-	13	-	...	Magadino	79	58	15	6	-	-	...
Verscio	21	13	6	2	-	-	...	Giubiasco	74	49	24	-	-	1	...
Canobbio	21	12	9	-	-	-	...	Cugnasco	67	44	19	2	2	-	...
								Ronco s. Ascona	59	47	10	2	-	-	...
								Moghegno	53	48	5	-	-	-	...
								Aurigeno	50	40	9	1	-	-	...
								Cadenazzo	36	20	16	-	-	-	...
								Lugano	35	23	10	1	1	-	...
								Caverio	34	27	6	-	1	-	...
								Giumaglio	34	32	2	-	-	-	...
								Lodano	30	23	7	-	-	-	...
								Sementina	29	26	3	-	-	-	...
								Gudo	28	25	3	-	-	-	...
								S. Antonino	25	16	9	-	-	-	...
								Vira Gambarogno	25	17	7	1	-	-	...
								Arbedo-Castione	24	11	12	1	-	-	...
								Cevio	23	18	4	1	-	-	...
								Bignasco	21	17	4	-	-	-	...
								Contone	20	14	2	2	1	1	...
								S. Nazzaro	20	13	7	-	-	-	...
Loco								Loco							
Pop. attiva o in form.	113	43	21	2	14	6	27	Posti di lavoro/scuola	77	15	13	1	17	4	27
<i>Regioni di lavoro/scuola</i>								<i>Regioni di residenza</i>							
Locarnese e V.Maggia	102	38	17	2	14	4	27	Locarnese e V.Maggia	76	14	13	1	17	4	27
Bellinzonese	1	-	1	-	-	-	...	Bellinzonese	1	1	-	-	-	-	...
Luganese	1	1	-	-	-	-	...	Luganese	-	-	-	-	-	-	...
Mendrisiotto	1	-	1	-	-	-	...	Mendrisiotto	-	-	-	-	-	-	...
Comune non ind.	8	4	2	-	-	2	...								
<i>Principali comuni di lavoro/scuola</i>								<i>Principali comuni di residenza</i>							
Loco	52	6	1	-	14	4	27	Loco	52	6	1	-	14	4	27

Comune di residenza	Mezzi di trasporto utilizzati							Comune di lavoro/scuola	Mezzi di trasporto utilizzati						
	Totale	Auto	Mezzi coll.	Due ruote	A piedi	Senza risp.	Nessun tragitto		Totale	Auto	Mezzi coll.	Due ruote	A piedi	Senza risp.	Nessun tragitto
Losone								Losone							
Pop. attiva o in form.	3.444	1.784	302	522	550	29	257	Posti di lavoro/scuola	3.360	1.661	421	455	556	10	257
<i>Regioni di lavoro/scuola</i>								<i>Regioni di residenza</i>							
Tre Valli	6	5	1	-	-	-	...	Tre Valli	7	6	-	1	-	-	...
Locarnese e V.Maggia	3.221	1.628	258	521	549	8	257	Locarnese e V.Maggia	3.248	1.565	407	454	556	9	257
Bellinzonese	96	64	32	-	-	-	...	Bellinzonese	75	63	11	-	-	1	...
Luganese	55	45	9	-	1	-	...	Luganese	20	19	1	-	-	-	...
Mendrisiotto	7	7	-	-	-	-	...	Mendrisiotto	4	4	-	-	-	-	...
Moesano	-	-	-	-	-	-	...	Moesano	2	1	1	-	-	-	...
Altri Cantoni	7	5	2	-	-	-	...	Altri Cantoni	4	3	1	-	-	-	...
Italia	5	5	-	-	-	-	...	Italia	-	-	-	-	-	-	...
Comune non ind.	47	25	-	1	-	21	...								
<i>Principali comuni di lavoro/scuola</i>								<i>Principali comuni di residenza</i>							
Losone	1.598	532	52	241	511	5	257	Losone	1.598	532	52	241	511	5	257
Locarno	870	579	119	163	7	2	...	Locarno	602	344	100	129	28	1	...
Ascona	372	221	36	87	28	-	...	Ascona	227	111	57	42	17	-	...
Muralto	98	62	25	11	-	-	...	Minusio	124	88	21	14	-	1	...
Minusio	62	47	8	7	-	-	...	Brissago	93	40	51	2	-	-	...
Bellinzona	54	30	24	-	-	-	...	Intragna	75	42	29	4	-	-	...
Brissago	37	33	4	-	-	-	...	Muralto	55	36	16	2	-	1	...
Tenero-Contra	30	26	4	-	-	-	...	Verscio	51	45	2	4	-	-	...
Gordola	25	22	2	1	-	-	...	Ronco s. Ascona	48	23	21	4	-	-	...
Orselina	21	14	3	4	-	-	...	Gordola	41	34	5	2	-	-	...
Lugano	20	12	7	-	1	-	...	Cavigliano	26	23	2	1	-	-	...
								Tegna	26	21	3	2	-	-	...
								Tenero-Contra	26	21	5	-	-	-	...
								Avegno	23	20	3	-	-	-	...
								Bellinzona	22	18	4	-	-	-	...
								Maggia	22	22	-	-	-	-	...
Magadino								Magadino							
Pop. attiva o in form.	734	429	130	40	33	10	92	Posti di lavoro/scuola	711	485	52	39	38	5	92
<i>Regioni di lavoro/scuola</i>								<i>Regioni di residenza</i>							
Tre Valli	4	4	-	-	-	-	...	Tre Valli	12	11	1	-	-	-	...
Locarnese e V.Maggia	435	233	42	34	31	3	92	Locarnese e V.Maggia	510	316	33	27	37	5	92
Bellinzonese	217	133	76	6	2	-	...	Bellinzonese	156	127	16	12	1	-	...
Luganese	54	45	9	-	-	-	...	Luganese	24	24	-	-	-	-	...
Mendrisiotto	6	6	-	-	-	-	...	Mendrisiotto	4	3	1	-	-	-	...
Moesano	-	-	-	-	-	-	...	Moesano	2	2	-	-	-	-	...
Altri Cantoni	1	1	-	-	-	-	...	Altri Cantoni	3	2	1	-	-	-	...
Italia	3	1	2	-	-	-	...	Italia	-	-	-	-	-	-	...
Comune non ind.	14	6	1	-	-	6	...								
<i>Principali comuni di lavoro/scuola</i>								<i>Principali comuni di residenza</i>							
Magadino	246	82	18	21	30	3	92	Magadino	246	82	18	21	30	3	92
Bellinzona	79	50	28	1	-	-	...	Locarno	53	44	2	2	5	-	...
Locarno	79	58	15	6	-	-	...	Bellinzona	36	30	5	1	-	-	...
Cadenazzo	64	18	42	2	2	-	...	Minusio	36	34	2	-	-	-	...
Tenero-Contra	26	21	1	4	-	-	...	Cadenazzo	34	21	5	7	1	-	...
S. Antonino	21	21	-	-	-	-	...	Giubiasco	29	27	2	-	-	-	...
Contone	20	15	3	2	-	-	...	Vira Gambarogno	26	22	1	-	1	2	...
								Gordola	23	21	1	1	-	-	...

Comune di residenza	Mezzi di trasporto utilizzati							Comune di lavoro/scuola	Mezzi di trasporto utilizzati						
	Totale	Auto	Mezzi coll.	Due ruote	A piedi	Senza risp.	Nessun tragitto		Totale	Auto	Mezzi coll.	Due ruote	A piedi	Senza risp.	Nessun tragitto
Mergoscia								Mergoscia							
Pop. attiva o in form.	60	32	10	1	1	-	16	Posti di lavoro/scuola	21	3	1	-	1	-	16
<i>Regioni di lavoro/scuola</i>								<i>Regioni di residenza</i>							
Locarnese e V.Maggia	55	27	10	1	1	-	16	Locarnese e V.Maggia	20	3	-	-	1	-	16
Bellinzonese	3	3	-	-	-	-	...	Bellinzonese	-	-	-	-	-	-	...
Luganese	1	1	-	-	-	-	...	Luganese	-	-	-	-	-	-	...
Altri Cantoni	-	-	-	-	-	-	...	Altri Cantoni	1	-	1	-	-	-	...
Comune non ind.	1	1	-	-	-	-	...								
<i>Principali comuni di lavoro/scuola</i>								<i>Principali comuni di residenza</i>							
Mergoscia	19	2	-	-	1	-	16	Mergoscia	19	2	-	-	1	-	16
Minusio								Minusio							
Pop. attiva o in form.	3.328	1.622	615	290	433	65	303	Posti di lavoro/scuola	1.908	766	248	202	376	13	303
<i>Regioni di lavoro/scuola</i>								<i>Regioni di residenza</i>							
Tre Valli	11	9	1	1	-	-	...	Tre Valli	3	1	1	1	-	-	...
Locarnese e V.Maggia	2.867	1.309	525	281	433	16	303	Locarnese e V.Maggia	1.870	736	243	200	375	13	303
Bellinzonese	214	167	43	4	-	-	...	Bellinzonese	22	19	2	1	-	-	...
Luganese	116	85	30	1	-	-	...	Luganese	10	9	1	-	-	-	...
Mendrisiotto	1	1	-	-	-	-	...	Mendrisiotto	-	-	-	-	-	-	...
Moesano	-	-	-	-	-	-	...	Moesano	1	1	-	-	-	-	...
Altri Cantoni	10	6	4	-	-	-	...	Altri Cantoni	2	-	1	-	1	-	...
Italia	9	5	4	-	-	-	...	Italia	-	-	-	-	-	-	...
Comune non ind.	100	40	8	3	-	48	...								
<i>Principali comuni di lavoro/scuola</i>								<i>Principali comuni di residenza</i>							
Minusio	1.099	265	49	126	346	10	303	Minusio	1.099	265	49	126	346	10	303
Locarno	954	510	310	96	36	2	...	Locarno	221	134	49	30	7	1	...
Muralto	204	111	47	19	27	-	...	Muralto	134	35	67	13	19	-	...
Ascona	133	82	44	6	-	1	...	Gordola	64	51	8	4	-	1	...
Losone	124	88	21	14	-	1	...	Losone	62	47	8	7	-	-	...
Bellinzona	98	63	34	1	-	-	...	Tenero-Contra	51	32	8	9	2	-	...
Tenero-Contra	86	54	17	7	8	-	...	Ascona	36	23	8	5	-	-	...
Gordola	59	45	9	5	-	-	...	Orselina	26	8	16	2	-	-	...
Lugano	50	27	22	1	-	-	...	Brione s. Minusio	21	9	11	1	-	-	...
Magadino	36	34	2	-	-	-	...								
Orselina	33	21	8	4	-	-	...								
Cadenazzo	31	26	5	-	-	-	...								
S. Antonino	27	21	3	3	-	-	...								
Brione s. Minusio	23	8	-	-	14	1	...								
Gerra Verzasca	22	17	3	1	-	1	...								
Giubiasco	21	21	-	-	-	-	...								
Mosogno								Mosogno							
Pop. attiva o in form.	39	19	10	4	3	1	2	Posti di lavoro/scuola	13	6	2	1	2	-	2
<i>Regioni di lavoro/scuola</i>								<i>Regioni di residenza</i>							
Locarnese e V.Maggia	37	19	10	3	3	-	2	Locarnese e V.Maggia	13	6	2	1	2	-	2
Comune non ind.	2	-	-	1	-	1	...								
<i>Principali comuni di lavoro/scuola</i>								<i>Principali comuni di residenza</i>							
Mosogno	9	3	1	1	2	-	2	Mosogno	9	3	1	1	2	-	2

Comune di residenza	Mezzi di trasporto utilizzati							Comune di lavoro/scuola	Mezzi di trasporto utilizzati						
	Totale	Auto	Mezzi coll.	Due ruote	A piedi	Senza risp.	Nessun tragitto		Totale	Auto	Mezzi coll.	Due ruote	A piedi	Senza risp.	Nessun tragitto
Muralto								Muralto							
Pop. attiva o in form.	1.490	519	273	102	360	37	199	Posti di lavoro/scuola	1.591	654	290	129	310	9	199
<i>Regioni di lavoro/scuola</i>								<i>Regioni di residenza</i>							
Tre Valli	2	2	-	-	-	-	...	Tre Valli	4	1	3	-	-	-	...
Locarnese e V.Maggia	1.331	436	230	102	356	8	199	Locarnese e V.Maggia	1.513	616	254	127	309	8	199
Bellinzonese	60	38	21	-	1	-	...	Bellinzonese	47	17	29	1	-	-	...
Luganese	41	30	10	-	1	-	...	Luganese	20	17	3	-	-	-	...
Mendrisiotto	1	-	1	-	-	-	...	Mendrisiotto	2	1	1	-	-	-	...
Altri Cantoni	5	2	2	-	-	1	...	Altri Cantoni	5	2	-	1	1	1	...
Italia	2	-	2	-	-	-	...	Italia	-	-	-	-	-	-	...
Comune non ind.	48	11	7	-	2	28	...								
<i>Principali comuni di lavoro/scuola</i>								<i>Principali comuni di residenza</i>							
Muralto	487	64	15	25	181	3	199	Muralto	487	64	15	25	181	3	199
Locarno	488	200	84	53	149	2	...	Locarno	375	136	79	57	99	4	...
Minusio	134	35	67	13	19	-	...	Minusio	204	111	47	19	27	-	...
Ascona	71	27	34	7	3	-	...	Losone	98	62	25	11	-	-	...
Losone	55	36	16	2	-	1	...	Gordola	65	45	19	1	-	-	...
Bellinzona	24	12	11	-	1	-	...	Ascona	56	34	15	6	-	1	...
								Tenero-Contra	36	26	8	2	-	-	...
Orselina								Orselina							
Pop. attiva o in form.	402	169	71	15	31	8	108	Posti di lavoro/scuola	375	148	66	20	31	2	108
<i>Regioni di lavoro/scuola</i>								<i>Regioni di residenza</i>							
Tre Valli	1	1	-	-	-	-	...	Tre Valli	1	1	-	-	-	-	...
Locarnese e V.Maggia	363	144	63	15	31	2	108	Locarnese e V.Maggia	369	143	65	20	31	2	108
Bellinzonese	15	12	3	-	-	-	...	Bellinzonese	5	4	1	-	-	-	...
Luganese	10	6	4	-	-	-	...	Luganese	-	-	-	-	-	-	...
Mendrisiotto	1	1	-	-	-	-	...	Mendrisiotto	-	-	-	-	-	-	...
Comune non ind.	12	5	1	-	-	6	...								
<i>Principali comuni di lavoro/scuola</i>								<i>Principali comuni di residenza</i>							
Orselina	165	19	7	2	27	2	108	Orselina	165	19	7	2	27	2	108
Locarno	99	65	24	7	3	-	...	Locarno	95	54	28	10	3	-	...
Minusio	26	8	16	2	-	-	...	Minusio	33	21	8	4	-	-	...
Ascona	22	13	8	-	1	-	...	Losone	21	14	3	4	-	-	...
Palagnedra								Palagnedra							
Pop. attiva o in form.	46	14	5	-	5	-	22	Posti di lavoro/scuola	32	3	2	-	5	-	22
<i>Regioni di lavoro/scuola</i>								<i>Regioni di residenza</i>							
Locarnese e V.Maggia	44	12	5	-	5	-	22	Locarnese e V.Maggia	32	3	2	-	5	-	22
Bellinzonese	1	1	-	-	-	-	...	Bellinzonese	-	-	-	-	-	-	...
Luganese	1	1	-	-	-	-	...	Luganese	-	-	-	-	-	-	...
<i>Principali comuni di lavoro/scuola</i>								<i>Principali comuni di residenza</i>							
Palagnedra	29	-	2	-	5	-	22	Palagnedra	29	-	2	-	5	-	22

Comune di residenza	Mezzi di trasporto utilizzati							Comune di lavoro/scuola	Mezzi di trasporto utilizzati						
	Totale	Auto	Mezzi coll.	Due ruote	A piedi	Senza risp.	Nessun tragitto		Totale	Auto	Mezzi coll.	Due ruote	A piedi	Senza risp.	Nessun tragitto
Piazzogna								Piazzogna							
Pop. attiva o in form.	157	72	34	5	9	-	37	Posti di lavoro/scuola	55	12	-	3	3	-	37
<i>Regioni di lavoro/scuola</i>								<i>Regioni di residenza</i>							
Locarnese e V.Maggia	106	50	8	4	7	-	37	Locarnese e V.Maggia	55	12	-	3	3	-	37
Bellinzonese	44	17	25	1	1	-	...	Bellinzonese	-	-	-	-	-	-	...
Luganese	4	4	-	-	-	-	...	Luganese	-	-	-	-	-	-	...
Mendrisiotto	1	-	-	-	1	-	...	Mendrisiotto	-	-	-	-	-	-	...
Comune non ind.	2	1	1	-	-	-	...								
<i>Principali comuni di lavoro/scuola</i>								<i>Principali comuni di residenza</i>							
Piazzogna	47	5	-	2	3	-	37	Piazzogna	47	5	-	2	3	-	37
Ronco s. Ascona								Ronco s. Ascona							
Pop. attiva o in form.	347	173	51	14	22	13	74	Posti di lavoro/scuola	175	55	15	6	23	2	74
<i>Regioni di lavoro/scuola</i>								<i>Regioni di residenza</i>							
Locarnese e V.Maggia	303	147	45	14	21	2	74	Locarnese e V.Maggia	174	55	14	6	23	2	74
Bellinzonese	13	9	4	-	-	-	...	Bellinzonese	1	-	1	-	-	-	...
Luganese	11	10	1	-	-	-	...	Luganese	-	-	-	-	-	-	...
Mendrisiotto	2	2	-	-	-	-	...	Mendrisiotto	-	-	-	-	-	-	...
Comune non ind.	18	5	1	-	1	11	...								
<i>Principali comuni di lavoro/scuola</i>								<i>Principali comuni di residenza</i>							
Ronco s. Ascona	137	32	6	4	20	1	74	Ronco s. Ascona	137	32	6	4	20	1	74
Locarno	59	47	10	2	-	-	...								
Losone	48	23	21	4	-	-	...								
Ascona	23	21	2	-	-	-	...								
Russo								Russo							
Pop. attiva o in form.	45	11	6	1	7	1	19	Posti di lavoro/scuola	95	30	33	5	7	1	19
<i>Regioni di lavoro/scuola</i>								<i>Regioni di residenza</i>							
Locarnese e V.Maggia	41	9	6	1	6	-	19	Locarnese e V.Maggia	94	30	32	5	7	1	19
Bellinzonese	2	1	-	-	1	-	...	Bellinzonese	-	-	-	-	-	-	...
Altri Cantoni	-	-	-	-	-	-	...	Altri Cantoni	1	-	1	-	-	-	...
Comune non ind.	2	1	-	-	-	1	...								
<i>Principali comuni di lavoro/scuola</i>								<i>Principali comuni di residenza</i>							
Russo	30	3	1	1	6	-	19	Russo	30	3	1	1	6	-	19
S. Nazzaro								S. Nazzaro							
Pop. attiva o in form.	264	112	51	5	34	8	54	Posti di lavoro/scuola	185	70	17	6	38	-	54
<i>Regioni di lavoro/scuola</i>								<i>Regioni di residenza</i>							
Tre Valli	1	1	-	-	-	-	...	Tre Valli	-	-	-	-	-	-	...
Locarnese e V.Maggia	204	78	34	4	34	-	54	Locarnese e V.Maggia	174	61	17	6	36	-	54
Bellinzonese	38	21	17	-	-	-	...	Bellinzonese	8	8	-	-	-	-	...
Luganese	8	7	-	1	-	-	...	Luganese	1	-	-	-	1	-	...

Comune di residenza	Mezzi di trasporto utilizzati							Comune di lavoro/scuola	Mezzi di trasporto utilizzati						
	Totale	Auto	Mezzi coll.	Due ruote	A piedi	Senza risp.	Nessun tragitto		Totale	Auto	Mezzi coll.	Due ruote	A piedi	Senza risp.	Nessun tragitto
Mendrisiotto	-	-	-	-	-	-	...	Mendrisiotto	1	1	-	-	-	-	...
Moesano	1	1	-	-	-	-	...	Moesano	-	-	-	-	-	-	...
Altri Cantoni	2	2	-	-	-	-	...	Altri Cantoni	1	-	-	-	1	-	...
Comune non ind.	10	2	-	-	-	8	...								
<i>Principali comuni di lavoro/scuola</i>								<i>Principali comuni di residenza</i>							
S. Nazzaro	118	22	7	2	33	-	54	S. Nazzaro	118	22	7	2	33	-	54
Locarno	20	13	7	-	-	-	...								
S. Abbondio								S. Abbondio							
Pop. attiva o in form.	49	26	12	-	1	3	7	Posti di lavoro/scuola	20	9	-	-	1	3	7
<i>Regioni di lavoro/scuola</i>								<i>Regioni di residenza</i>							
Locarnese e V.Maggia	33	17	5	-	1	3	7	Locarnese e V.Maggia	19	8	-	-	1	3	7
Bellinzonese	9	6	3	-	-	-	...	Bellinzonese	1	1	-	-	-	-	...
Luganese	4	2	2	-	-	-	...	Luganese	-	-	-	-	-	-	...
Comune non ind.	3	1	2	-	-	-	...								
<i>Principali comuni di lavoro/scuola</i>								<i>Principali comuni di residenza</i>							
S. Abbondio	17	6	-	-	1	3	7	S. Abbondio	17	6	-	-	1	3	7
Sonogno								Sonogno							
Pop. attiva o in form.	52	19	8	6	6	-	13	Posti di lavoro/scuola	40	7	8	6	6	-	13
<i>Regioni di lavoro/scuola</i>								<i>Regioni di residenza</i>							
Locarnese e V.Maggia	49	17	7	6	6	-	13	Locarnese e V.Maggia	40	7	8	6	6	-	13
Bellinzonese	2	2	-	-	-	-	...	Bellinzonese	-	-	-	-	-	-	...
Luganese	1	-	1	-	-	-	...	Luganese	-	-	-	-	-	-	...
<i>Principali comuni di lavoro/scuola</i>								<i>Principali comuni di residenza</i>							
Sonogno	26	1	-	6	6	-	13	Sonogno	26	1	-	6	6	-	13
Tegna								Tegna							
Pop. attiva o in form.	369	213	63	19	30	5	39	Posti di lavoro/scuola	160	71	8	11	28	3	39
<i>Regioni di lavoro/scuola</i>								<i>Regioni di residenza</i>							
Locarnese e V.Maggia	341	192	58	19	30	3	39	Locarnese e V.Maggia	159	70	8	11	28	3	39
Bellinzonese	12	10	2	-	-	-	...	Bellinzonese	1	1	-	-	-	-	...
Luganese	7	5	2	-	-	-	...	Luganese	-	-	-	-	-	-	...
Mendrisiotto	2	2	-	-	-	-	...	Mendrisiotto	-	-	-	-	-	-	...
Moesano	1	1	-	-	-	-	...	Moesano	-	-	-	-	-	-	...
Italia	1	-	1	-	-	-	...	Italia	-	-	-	-	-	-	...
Comune non ind.	5	3	-	-	-	2	...								
<i>Principali comuni di lavoro/scuola</i>								<i>Principali comuni di residenza</i>							
Tegna	88	14	1	4	27	3	39	Tegna	88	14	1	4	27	3	39
Locarno	158	103	50	5	-	-	...	Locarno	34	24	5	4	1	-	...
Losone	26	21	3	2	-	-	...								
Ascona	25	19	4	2	-	-	...								

Comune di residenza	Mezzi di trasporto utilizzati							Comune di lavoro/scuola	Mezzi di trasporto utilizzati						
	Totale	Auto	Mezzi coll.	Due ruote	A piedi	Senza risp.	Nessun tragitto		Totale	Auto	Mezzi coll.	Due ruote	A piedi	Senza risp.	Nessun tragitto
Tenero-Contra								Tenero-Contra							
Pop. attiva o in form.	1.169	538	238	89	153	15	136	Posti di lavoro/scuola	1.039	522	110	94	168	9	136
<i>Regioni di lavoro/scuola</i>								<i>Regioni di residenza</i>							
Tre Valli	6	6	-	-	-	-	...	Tre Valli	4	4	-	-	-	-	...
Locarnese e V.Maggia	979	404	195	88	153	3	136	Locarnese e V.Maggia	960	460	95	92	168	9	136
Bellinzonese	124	91	31	1	-	1	...	Bellinzonese	53	41	11	1	-	-	...
Luganese	33	24	9	-	-	-	...	Luganese	11	10	1	-	-	-	...
Moesano	3	2	1	-	-	-	...	Mendrisiotto	6	3	3	-	-	-	...
Altri Cantoni	3	2	1	-	-	-	...	Moesano	2	2	-	-	-	-	...
Italia	2	1	1	-	-	-	...	Altri Cantoni	3	2	-	1	-	-	...
Comune non ind.	19	8	-	-	-	11	...								
<i>Principali comuni di lavoro/scuola</i>								<i>Principali comuni di residenza</i>							
Tenero-Contra	467	102	30	49	148	2	136	Tenero-Contra	467	102	30	49	148	2	136
Locarno	202	121	69	12	-	-	...	Locarno	114	81	17	13	1	2	...
Gordola	116	43	54	15	3	1	...	Gordola	106	71	8	16	8	3	...
Minusio	51	32	8	9	2	-	...	Minusio	86	54	17	7	8	-	...
Bellinzona	48	23	25	-	-	-	...	Losone	30	26	4	-	-	-	...
Ascona	36	22	13	1	-	-	...	Magadino	26	21	1	4	-	-	...
Muralto	36	26	8	2	-	-	...	Lavertezzo	20	13	5	2	-	-	...
Losone	26	21	5	-	-	-	...								
S. Antonino	23	20	2	-	-	1	...								
Vergeletto								Vergeletto							
Pop. attiva o in form.	32	9	8	1	1	9	4	Posti di lavoro/scuola	20	7	-	-	1	8	4
<i>Regioni di lavoro/scuola</i>								<i>Regioni di residenza</i>							
Locarnese e V.Maggia	32	9	1	8	1	9	4	Locarnese e V.Maggia	20	7	-	-	1	8	4
<i>Principali comuni di lavoro/scuola</i>								<i>Principali comuni di residenza</i>							
Vergeletto	17	4	-	-	1	8	4	Vergeletto	17	4	-	-	1	8	4
Verscio								Verscio							
Pop. attiva o in form.	482	283	75	10	30	14	70	Posti di lavoro/scuola	212	72	19	15	35	1	70
<i>Regioni di lavoro/scuola</i>								<i>Regioni di residenza</i>							
Tre Valli	1	1	-	-	-	-	...	Tre Valli	-	-	-	-	-	-	...
Locarnese e V.Maggia	431	248	70	10	30	3	70	Locarnese e V.Maggia	209	71	18	14	35	1	70
Bellinzonese	20	17	3	-	-	-	...	Bellinzonese	-	-	-	-	-	-	...
Luganese	5	5	-	-	-	-	...	Luganese	1	1	-	-	-	-	...
Mendrisiotto	1	1	-	-	-	-	...	Mendrisiotto	1	-	1	-	-	-	...
Altri Cantoni	3	2	1	-	-	-	...	Altri Cantoni	1	-	-	1	-	-	...
Comune non ind.	21	9	1	-	-	11	...								
<i>Principali comuni di lavoro/scuola</i>								<i>Principali comuni di residenza</i>							
Verscio	116	14	2	2	27	1	70	Verscio	116	14	2	2	27	1	70
Locarno	180	119	57	2	-	2	...	Locarno	21	13	6	2	-	-	...
Losone	51	45	2	4	-	-	...								
Ascona	24	20	3	1	-	-	...								

Comune di residenza	Mezzi di trasporto utilizzati							Comune di lavoro/scuola	Mezzi di trasporto utilizzati						
	Totale	Auto	Mezzi coll.	Due ruote	A piedi	Senza risp.	Nessun tragitto		Totale	Auto	Mezzi coll.	Due ruote	A piedi	Senza risp.	Nessun tragitto
Vira Gambarogno								Vira Gambarogno							
Pop. attiva o in form.	288	124	48	7	26	8	75	Posti di lavoro/scuola	216	87	20	5	25	4	75
<i>Regioni di lavoro/scuola</i>								<i>Regioni di residenza</i>							
Tre Valli	3	3	-	-	-	-	...	Tre Valli	1	1	-	-	-	-	...
Locarnese e V.Maggia	204	72	21	6	24	6	75	Locarnese e V.Maggia	192	67	18	4	25	3	75
Bellinzonese	58	31	26	1	-	-	...	Bellinzonese	14	11	2	1	-	-	...
Luganese	11	10	-	-	1	-	...	Luganese	3	3	-	-	-	-	...
Mendrisiotto	-	-	-	-	-	-	...	Mendrisiotto	2	2	-	-	-	-	...
Moesano	1	1	-	-	-	-	...	Moesano	-	-	-	-	-	-	...
Altri Cantoni	6	4	1	-	1	-	...	Altri Cantoni	4	3	-	-	-	1	...
Italia	1	1	-	-	-	-	...	Italia	-	-	-	-	-	-	...
Comune non ind.	4	2	-	-	-	2	...								
<i>Principali comuni di lavoro/scuola</i>								<i>Principali comuni di residenza</i>							
Vira Gambarogno	124	15	6	2	23	3	75	Vira Gambarogno	124	15	6	2	23	3	75
Bellinzona	29	17	11	1	-	-	...								
Magadino	26	22	1	-	1	2	...								
Locarno	25	17	7	1	-	-	...								
Vogorno								Vogorno							
Pop. attiva o in form.	137	54	41	-	8	-	34	Posti di lavoro/scuola	80	20	17	1	8	-	34
<i>Regioni di lavoro/scuola</i>								<i>Regioni di residenza</i>							
Locarnese e V.Maggia	121	40	39	-	8	-	34	Locarnese e V.Maggia	80	20	17	1	8	-	34
Bellinzonese	10	9	1	-	-	-	...	Bellinzonese	-	-	-	-	-	-	...
Luganese	5	4	1	-	-	-	...	Luganese	-	-	-	-	-	-	...
Comune non ind.	1	1	-	-	-	-	...								
<i>Principali comuni di lavoro/scuola</i>								<i>Principali comuni di residenza</i>							
Vogorno	55	4	9	-	8	-	34	Vogorno	55	4	9	-	8	-	34
Aurigeno								Aurigeno							
Pop. attiva o in form.	192	89	60	8	3	2	30	Posti di lavoro/scuola	262	24	200	4	3	1	30
<i>Regioni di lavoro/scuola</i>								<i>Regioni di residenza</i>							
Locarnese e V.Maggia	180	79	59	8	3	1	30	Locarnese e V.Maggia	260	22	200	4	3	1	30
Bellinzonese	4	3	1	-	-	-	...	Bellinzonese	2	2	-	-	-	-	...
Luganese	1	1	-	-	-	-	...	Luganese	-	-	-	-	-	-	...
Moesano	1	1	-	-	-	-	...	Moesano	-	-	-	-	-	-	...
Comune non ind.	6	5	-	-	-	1	...								
<i>Principali comuni di lavoro/scuola</i>								<i>Principali comuni di residenza</i>							
Aurigeno	69	5	28	3	2	1	30	Aurigeno	69	5	28	3	2	1	30
Locarno	50	40	9	1	-	-	...	Maggia	55	2	52	-	1	-	...
								Gordevio	40	2	37	1	-	-	...
								Avegno	20	2	18	-	-	-	...
Avegno								Avegno							
Pop. attiva o in form.	285	144	98	8	3	7	25	Posti di lavoro/scuola	140	83	22	5	3	2	25

Comune di residenza	Mezzi di trasporto utilizzati							Comune di lavoro/scuola	Mezzi di trasporto utilizzati						
	Totale	Auto	Mezzi coll.	Due ruote	A piedi	Senza risp.	Nessun tragitto		Totale	Auto	Mezzi coll.	Due ruote	A piedi	Senza risp.	Nessun tragitto
<i>Regioni di lavoro/scuola</i>								<i>Regioni di residenza</i>							
Locarnese e V.Maggia	265	135	91	8	3	3	25	Locarnese e V.Maggia	136	80	21	5	3	2	25
Bellinzonese	9	6	3	-	-	-	...	Bellinzonese	3	3	-	-	-	-	...
Luganese	7	3	4	-	-	-	...	Luganese	-	-	-	-	-	-	...
Altri Cantoni	-	-	-	-	-	-	...	Altri Cantoni	1	-	1	-	-	-	...
Comune non ind.	4	-	-	-	-	4	...								
<i>Principali comuni di lavoro/scuola</i>								<i>Principali comuni di residenza</i>							
Avegno	50	4	13	4	2	2	25	Avegno	50	4	13	4	2	2	25
Locarno	106	67	34	4	1	-	...	Locarno	32	30	2	-	-	-	...
Losone	23	20	3	-	-	-	...								
Cevio	21	4	16	-	-	1	...								
Aurigeno	20	2	18	-	-	-	...								
Bignasco								Bignasco							
Pop. attiva o in form.	139	58	37	4	3	-	37	Posti di lavoro/scuola	151	65	32	7	10	-	37
<i>Regioni di lavoro/scuola</i>								<i>Regioni di residenza</i>							
Locarnese e V.Maggia	138	57	37	4	3	-	37	Locarnese e V.Maggia	150	64	32	7	10	-	37
Luganese	1	1	-	-	-	-	...	Luganese	-	-	-	-	-	-	...
Mendrisiotto	-	-	-	-	-	-	...	Mendrisiotto	1	1	-	-	-	-	...
<i>Principali comuni di lavoro/scuola</i>								<i>Principali comuni di residenza</i>							
Bignasco	60	10	7	3	3	-	37	Bignasco	60	10	7	3	3	-	37
Cevio	26	15	10	1	-	-	...	Caveragno	36	17	13	2	4	-	...
Locarno	21	17	4	-	-	-	...								
Bosco Gurin								Bosco Gurin							
Pop. attiva o in form.	30	4	-	-	13	-	13	Posti di lavoro/scuola	34	8	-	-	13	-	13
<i>Regioni di lavoro/scuola</i>								<i>Regioni di residenza</i>							
Locarnese e V.Maggia	28	2	-	-	13	-	13	Locarnese e V.Maggia	34	8	-	-	13	-	13
Altri Cantoni	1	1	-	-	-	-	...	Altri Cantoni	-	-	-	-	-	-	...
Comune non ind.	1	1	-	-	-	-	...								
<i>Principali comuni di lavoro/scuola</i>								<i>Principali comuni di residenza</i>							
Bosco Gurin	27	1	-	-	13	-	13	Bosco Gurin	27	1	-	-	13	-	13
Broglio								Broglio							
Pop. attiva o in form.	30	20	4	-	1	1	4	Posti di lavoro/scuola	12	5	-	1	1	1	4
<i>Regioni di lavoro/scuola</i>								<i>Regioni di residenza</i>							
Locarnese e V.Maggia	30	20	4	-	1	1	4	Locarnese e V.Maggia	12	5	-	1	1	1	4
<i>Principali comuni di lavoro/scuola</i>								<i>Principali comuni di residenza</i>							
Broglio	7	1	-	-	1	1	4	Broglio	7	1	-	-	1	1	4

Comune di residenza	Mezzi di trasporto utilizzati							Comune di lavoro/scuola	Mezzi di trasporto utilizzati						
	Totale	Auto	Mezzi coll.	Due ruote	A piedi	Senza risp.	Nessun tragitto		Totale	Auto	Mezzi coll.	Due ruote	A piedi	Senza risp.	Nessun tragitto
Brontallo								Brontallo							
Pop. attiva o in form.	27	15	7	-	-	-	5	Posti di lavoro/scuola	13	8	-	-	-	-	5
<i>Regioni di lavoro/scuola</i>								<i>Regioni di residenza</i>							
Locarnese e V.Maggia	26	14	7	-	-	-	5	Locarnese e V.Maggia	13	8	-	-	-	-	5
Comune non ind.	1	1	-	-	-	-	...								
<i>Principali comuni di lavoro/scuola</i>								<i>Principali comuni di residenza</i>							
Brontallo	6	1	-	-	-	-	5	Brontallo	6	1	-	-	-	-	5
Campo V.Maggia								Campo V.Maggia							
Pop. attiva o in form.	16	5	-	1	-	-	10	Posti di lavoro/scuola	11	1	-	-	-	-	10
<i>Regioni di lavoro/scuola</i>								<i>Regioni di residenza</i>							
Locarnese e V.Maggia	16	5	-	1	-	-	10	Locarnese e V.Maggia	11	1	-	-	-	-	10
<i>Principali comuni di lavoro/scuola</i>								<i>Principali comuni di residenza</i>							
Campo V.Maggia	11	1	-	-	-	-	10	Campo V.Maggia	11	1	-	-	-	-	10
Cavergno								Cavergno							
Pop. attiva o in form.	258	126	57	5	17	1	52	Posti di lavoro/scuola	111	33	13	1	11	1	52
<i>Regioni di lavoro/scuola</i>								<i>Regioni di residenza</i>							
Tre Valli	1	1	-	-	-	-	...	Tre Valli							
Locarnese e V.Maggia	255	124	57	5	17	-	52	Locarnese e V.Maggia	111	33	13	1	11	1	52
Bellinzonese	1	1	-	-	-	-	...	Bellinzonese							...
Comune non ind.	1	-	-	-	-	1	...								
<i>Principali comuni di lavoro/scuola</i>								<i>Principali comuni di residenza</i>							
Cavergno	86	19	3	1	11	-	52	Cavergno	86	19	3	1	11	-	52
Cevio	59	29	27	2	1	-	...								
Bignasco	36	17	13	2	4	-	...								
Locarno	34	27	6	-	1	-	...								
Cerentino								Cerentino							
Pop. attiva o in form.	22	9	1	-	-	-	12	Posti di lavoro/scuola	22	4	6	-	-	-	12
<i>Regioni di lavoro/scuola</i>								<i>Regioni di residenza</i>							
Locarnese e V.Maggia	22	9	1	-	-	-	12	Locarnese e V.Maggia	22	4	6	-	-	-	12
<i>Principali comuni di lavoro/scuola</i>								<i>Principali comuni di residenza</i>							
Cerentino	15	3	-	-	-	-	12	Cerentino	15	3	-	-	-	-	12

Comune di residenza	Mezzi di trasporto utilizzati							Comune di lavoro/scuola	Mezzi di trasporto utilizzati						
	Totale	Auto	Mezzi coll.	Due ruote	A piedi	Senza risp.	Nessun tragitto		Totale	Auto	Mezzi coll.	Due ruote	A piedi	Senza risp.	Nessun tragitto
Cevio								Cevio							
Pop. attiva o in form.	222	95	12	16	33	1	65	Posti di lavoro/scuola	548	190	238	18	35	2	65
<i>Regioni di lavoro/scuola</i>								<i>Regioni di residenza</i>							
Locarnese e V.Maggia	218	91	12	16	33	1	65	Locarnese e V.Maggia	545	188	238	18	34	2	65
Bellinzonese	1	1	-	-	-	-	...	Bellinzonese	1	1	-	-	-	-	...
Luganese	1	1	-	-	-	-	...	Luganese	1	1	-	-	-	-	...
Altri Cantoni	1	1	-	-	-	-	...	Altri Cantoni	1	-	-	-	1	-	...
Comune non ind.	1	1	-	-	-	-	...								
<i>Principali comuni di lavoro/scuola</i>								<i>Principali comuni di residenza</i>							
Cevio	141	28	1	13	33	1	65	Cevio	141	28	1	13	33	1	65
Locarno	23	18	4	1	-	-	...	Caveragno	59	29	27	2	1	-	...
Someo	22	19	1	2	-	-	...	Gordevio	46	6	40	-	-	-	...
								Maggia	44	11	33	-	-	-	...
								Someo	31	16	15	-	-	-	...
								Bignasco	26	15	10	1	-	-	...
								Avegno	21	4	16	-	-	1	...
Coglio								Coglio							
Pop. attiva o in form.	55	26	13	-	1	-	15	Posti di lavoro/scuola	21	4	-	2	-	-	15
<i>Regioni di lavoro/scuola</i>								<i>Regioni di residenza</i>							
Tre Valli	1	1	-	-	-	-	...	Tre Valli							
Locarnese e V.Maggia	51	22	13		1	-	15	Locarnese e V.Maggia	20	3	-	2	-	-	15
Bellinzonese	1	1	-	-	-	-	...	Bellinzonese	-	-	-	-	-	-	...
Luganese	1	1	-	-	-	-	...	Luganese	1	1	-	-	-	-	...
Altri Cantoni	1	1	-	-	-	-	...	Altri Cantoni							...
<i>Principali comuni di lavoro/scuola</i>								<i>Principali comuni di residenza</i>							
Coglio	16	1	-	-	-	-	15	Coglio	16	1	-	-	-	-	15
Fusio								Fusio							
Pop. attiva o in form.	18	5	2	-	2	1	8	Posti di lavoro/scuola	17	6	1	-	2	-	8
<i>Regioni di lavoro/scuola</i>								<i>Regioni di residenza</i>							
Locarnese e V.Maggia	17	5	2	-	2	-	8	Locarnese e V.Maggia	17	6	1	-	2	-	8
Comune non ind.	1	-	-	-	-	1	...								
<i>Principali comuni di lavoro/scuola</i>								<i>Principali comuni di residenza</i>							
Fusio	15	5	-	-	2	-	8	Fusio	15	5	-	-	2	-	8
Giumaglio								Giumaglio							
Pop. attiva o in form.	116	67	30	-	2	-	17	Posti di lavoro/scuola	43	21	1	1	3	-	17
<i>Regioni di lavoro/scuola</i>								<i>Regioni di residenza</i>							
Locarnese e V.Maggia	114	65	30	-	2	-	17	Locarnese e V.Maggia	41	19	1	1	3	-	17
Bellinzonese	2	2	-	-	-	-	...	Bellinzonese	2	2	-	-	-	-	...

Comune di residenza	Mezzi di trasporto utilizzati							Comune di lavoro/scuola	Mezzi di trasporto utilizzati						
	Totale	Auto	Mezzi coll.	Due ruote	A piedi	Senza risp.	Nessun tragitto		Totale	Auto	Mezzi coll.	Due ruote	A piedi	Senza risp.	Nessun tragitto
<i>Principali comuni di lavoro/scuola</i>								<i>Principali comuni di residenza</i>							
Giumaglio	23	4	-	-	2	-	17	Giumaglio	23	4	-	-	2	-	17
Locarno	34	32	2	-	-	-	...								
Gordevio								Gordevio							
Pop. attiva o in form.	351	157	107	7	6	6	68	Posti di lavoro/scuola	111	30	6	2	4	1	68
<i>Regioni di lavoro/scuola</i>								<i>Regioni di residenza</i>							
Locarnese e V.Maggia	331	143	105	7	6	2	68	Locarnese e V.Maggia	111	30	6	2	4	1	68
Bellinzonese	9	7	1	-	-	-	...	Bellinzonese	-	-	-	-	-	-	...
Luganese	4	4	-	-	-	-	...	Luganese	-	-	-	-	-	-	...
Altri Cantoni	1	1	-	-	-	-	...	Altri Cantoni	-	-	-	-	-	-	...
Comune non ind.	6	2	1	-	-	3	...								
<i>Principali comuni di lavoro/scuola</i>								<i>Principali comuni di residenza</i>							
Gordevio	83	8	2	-	4	1	68	Gordevio	83	8	2	-	4	1	68
Locarno	84	65	19	-	-	-	...								
Cevio	46	6	40	-	-	-	...								
Aurigano	40	2	37	1	-	-	...								
Linescio								Linescio							
Pop. attiva o in form.	20	9	5	-	-	-	6	Posti di lavoro/scuola	11	3	2	-	-	-	6
<i>Regioni di lavoro/scuola</i>								<i>Regioni di residenza</i>							
Locarnese e V.Maggia	19	9	4	-	-	-	6	Locarnese e V.Maggia	11	3	2	-	-	-	6
Comune non ind.	1	-	1	-	-	-	...								
<i>Principali comuni di lavoro/scuola</i>								<i>Principali comuni di residenza</i>							
Linescio	6	-	-	-	-	-	6	Linescio	6	-	-	-	-	-	6
Lodano								Lodano							
Pop. attiva o in form.	116	67	40	-	-	-	9	Posti di lavoro/scuola	37	24	2	-	1	1	9
<i>Regioni di lavoro/scuola</i>								<i>Regioni di residenza</i>							
Locarnese e V.Maggia	112	63	40	-	-	-	9	Locarnese e V.Maggia	34	23	1	-	1	-	9
Bellinzonese	1	1	-	-	-	-	...	Bellinzonese	-	-	-	-	-	-	...
Luganese	2	2	-	-	-	-	...	Luganese	3	1	1	-	-	1	...
Mendrisiotto	1	1	-	-	-	-	...	Mendrisiotto	-	-	-	-	-	-	...
<i>Principali comuni di lavoro/scuola</i>								<i>Principali comuni di residenza</i>							
Lodano	13	4	-	-	-	-	9	Lodano	13	4	-	-	-	-	9
Locarno	30	23	7	-	-	-	...								
Maggia								Maggia							
Pop. attiva o in form.	386	184	123	6	18	5	50	Posti di lavoro/scuola	151	68	10	5	16	2	50

Comune di residenza	Mezzi di trasporto utilizzati							Comune di lavoro/scuola	Mezzi di trasporto utilizzati						
	Totale	Auto	Mezzi coll.	Due ruote	A piedi	Senza risp.	Nessun tragitto		Totale	Auto	Mezzi coll.	Due ruote	A piedi	Senza risp.	Nessun tragitto
<i>Regioni di lavoro/scuola</i>								<i>Regioni di residenza</i>							
Locarnese e V.Maggia	372	177	119	6	17	3	50	Locarnese e V.Maggia	146	63	10	5	16	2	50
Bellinzonese	4	1	3	-	-	-	...	Bellinzonese	2	2	-	-	-	-	...
Luganese	2	2	-	-	-	-	...	Luganese	-	-	-	-	-	-	...
Mendrisiotto	1	-	1	-	-	-	...	Mendrisiotto	2	2	-	-	-	-	...
Altri Cantoni	2	1	-	-	1	-	...	Altri Cantoni	1	1	-	-	-	-	...
Altri Stati	1	1	-	-	-	-	...	Altri Stati	-	-	-	-	-	-	...
Comune non ind.	4	2	-	-	-	2	...								
<i>Principali comuni di lavoro/scuola</i>								<i>Principali comuni di residenza</i>							
Maggia	88	19	1	2	14	2	50	Maggia	88	19	1	2	14	2	50
Locarno	94	68	23	2	-	1	...								
Aurigeno	55	2	52	-	1	-	...								
Cevio	44	11	33	-	-	-	...								
Losone	22	22	-	-	-	-	...								
Menzonio								Menzonio							
Pop. attiva o in form.	44	22	12	-	1	2	7	Posti di lavoro/scuola	10	1	-	-	1	1	7
<i>Regioni di lavoro/scuola</i>								<i>Regioni di residenza</i>							
Locarnese e V.Maggia	43	22	12	-	1	1	7	Locarnese e V.Maggia	10	1	-	-	1	1	7
Comune non ind.	1	-	-	-	-	1	...								
<i>Principali comuni di lavoro/scuola</i>								<i>Principali comuni di residenza</i>							
Menzonio	9	-	-	-	1	1	7	Menzonio	9	-	-	-	1	1	7
Moghegno								Moghegno							
Pop. attiva o in form.	158	105	30	6	2	-	15	Posti di lavoro/scuola	30	10	1	3	1	-	15
<i>Regioni di lavoro/scuola</i>								<i>Regioni di residenza</i>							
Locarnese e V.Maggia	144	92	30	6	1	-	15	Locarnese e V.Maggia	29	10	-	3	1	-	15
Bellinzonese	7	6	-	-	1	-	...	Bellinzonese	-	-	-	-	-	-	...
Luganese	4	4	-	-	-	-	...	Luganese	-	-	-	-	-	-	...
Altri Cantoni							...	Altri Cantoni	1	-	1	-	-	-	...
Comune non ind.	3	3	-	-	-	-	...								
<i>Principali comuni di lavoro/scuola</i>								<i>Principali comuni di residenza</i>							
Moghegno	17	-	-	2	-	-	15	Moghegno	17	-	-	2	-	-	15
Locarno	53	48	5	-	-	-	...								
Peccia								Peccia							
Pop. attiva o in form.	89	29	29	2	11	-	18	Posti di lavoro/scuola	54	18	8	1	9	-	18
<i>Regioni di lavoro/scuola</i>								<i>Regioni di residenza</i>							
Locarnese e V.Maggia	87	28	28	2	11	-	18	Locarnese e V.Maggia	54	18	8	1	9	-	18
Comune non ind.	2	1	1	-	-	-	...								
<i>Principali comuni di lavoro/scuola</i>								<i>Principali comuni di residenza</i>							
Peccia	38	6	6	-	8	-	18	Peccia	38	6	6	-	8	-	18

Comune di residenza	Mezzi di trasporto utilizzati							Comune di lavoro/scuola	Mezzi di trasporto utilizzati						
	Totale	Auto	Mezzi coll.	Due ruote	A piedi	Senza risp.	Nessun tragitto		Totale	Auto	Mezzi coll.	Due ruote	A piedi	Senza risp.	Nessun tragitto
Prato Somico								Prato Somico							
Pop. attiva o in form.	59	30	5	1	2	1	20	Posti di lavoro/scuola	42	18	2	-	2	-	20
<i>Regioni di lavoro/scuola</i>								<i>Regioni di residenza</i>							
Locarnese e V.Maggia	56	28	5	1	2	-	20	Locarnese e V.Maggia	42	18	2	-	2	-	20
Bellinzonese	1	1	-	-	-	-	...	Bellinzonese	
Luganese	1	1	-	-	-	-	...	Luganese	
Comune non ind.	1	-	-	-	-	1	...								
<i>Principali comuni di lavoro/scuola</i>								<i>Principali comuni di residenza</i>							
Prato Somico	28	5	1	-	2	-	20	Prato Somico	28	5	1	-	2	-	20
Someo								Someo							
Pop. attiva o in form.	175	64	46	2	4	1	58	Popolazione attiva o in	159	87	4	4	6	-	58
<i>Regioni di lavoro/scuola</i>								<i>Regioni di residenza</i>							
Locarnese e V.Maggia	170	61	45	2	4	-	58	Locarnese e V.Maggia	158	87	3	4	6	-	58
Bellinzonese	2	2	-	-	-	-	...	Bellinzonese	1	-	1	-	-	-	...
Luganese	2	1	1	-	-	-	...	Luganese	-	-	-	-	-	-	...
Comune non ind.	1	-	-	-	-	1	...								
<i>Principali comuni di lavoro/scuola</i>								<i>Principali comuni di residenza</i>							
Someo	81	18	-	1	4	-	58	Someo	81	18	-	1	4	-	58
Cevio	31	16	15	-	-	-	...	Cevio	22	19	1	2	-	-	...
Arbedo-Castione								Arbedo-Castione							
Pop. attiva o in form.	2.261	1.109	504	173	188	67	220	Posti di lavoro/scuola	1.661	705	103	429	193	11	220
<i>Regioni di lavoro/scuola</i>								<i>Regioni di residenza</i>							
Tre Valli	94	72	19	2	1	-	...	Tre Valli	233	108	9	113	1	2	...
Locarnese e V.Maggia	59	41	17	1	-	-	...	Locarnese e V.Maggia	39	36	-	2	-	1	...
Bellinzonese	1.886	885	419	168	184	10	220	Bellinzonese	1.286	476	94	296	192	8	220
Luganese	102	67	33	-	2	-	...	Luganese	46	41	-	5	-	-	...
Mendrisiotto	9	6	3	-	-	-	...	Mendrisiotto	8	7	-	1	-	-	...
Moesano	26	20	5	1	-	-	...	Moesano	47	37	-	10	-	-	...
Altri Cantoni	6	3	2	-	-	1	...	Altri Cantoni	2	-	-	2	-	-	...
Italia	1	-	1	-	-	-	...	Italia	-	-	-	-	-	-	...
Comune non ind.	78	15	5	1	1	56	...								
<i>Principali comuni di lavoro/scuola</i>								<i>Principali comuni di residenza</i>							
Arbedo-Castione	793	145	195	53	173	7	220	Arbedo-Castione	793	145	53	195	173	7	220
Bellinzona	827	525	200	92	9	1	...	Bellinzona	247	184	25	25	12	1	...
Giubiasco	85	67	9	7	-	2	...	Claro	115	30	6	79	-	-	...
S. Antonino	44	40	2	2	-	-	...	Lumino	84	28	2	49	5	-	...
Lumino	42	32	1	8	1	-	...	Giubiasco	69	57	5	5	2	-	...
Lugano	36	20	16	-	-	-	...	Gorduno	31	11	6	14	-	-	...
Biasca	29	23	6	-	-	-	...	Gnosca	30	6	1	23	-	-	...
Sementina	28	21	4	3	-	-	...	Roveredo Gr	23	18	-	5	-	-	...
Locarno	24	11	12	1	-	-	...								
Monte Carasso	23	16	3	3	1	-	...								

Comune di residenza	Mezzi di trasporto utilizzati							Comune di lavoro/scuola	Mezzi di trasporto utilizzati						
	Totale	Auto	Mezzi coll.	Due ruote	A piedi	Senza risp.	Nessun tragitto		Totale	Auto	Mezzi coll.	Due ruote	A piedi	Senza risp.	Nessun tragitto
Bellinzona								Bellinzona							
Pop. attiva o in form.	10.044	4.226	1.197	1.883	1.796	224	718	Posti di lavoro/scuola	16.279	7.764	3.465	2.380	1.823	129	718
<i>Regioni di lavoro/scuola</i>								<i>Regioni di residenza</i>							
Tre Valli	256	201	43	4	4	4	...	Tre Valli	1.607	921	650	21	7	8	...
Locarnese e V.Maggia	294	208	81	4	-	1	...	Locarnese e V.Maggia	1.014	629	367	11	2	5	...
Bellinzonese	8.579	3.306	808	1.865	1.783	99	718	Bellinzonese	11.551	5.132	1.463	2.326	1.806	106	718
Luganese	565	354	193	6	8	4	...	Luganese	1.077	514	545	9	4	5	...
Mendrisiotto	40	22	17	-	-	1	...	Mendrisiotto	308	94	208	4	-	2	...
Moesano	77	52	24	1	-	-	...	Moesano	694	461	226	6	-	1	...
Altri Cantoni	26	14	9	-	1	2	...	Altri Cantoni	28	13	6	3	4	2	...
Italia	14	4	10	-	-	-	...								
Altri Stati	1	-	1	-	-	-	...								
Comune non ind.	192	65	11	3	-	113	...								
<i>Principali comuni di lavoro/scuola</i>								<i>Principali comuni di residenza</i>							
Bellinzona	7.044	2.203	630	1.671	1.731	91	718	Bellinzona	7.044	2.203	630	1.671	1.731	91	718
Giubiasco	586	371	76	113	26	-	...	Giubiasco	1.368	829	188	297	51	3	...
Lugano	281	149	119	4	7	2	...	Arbedo-Castione	827	525	200	92	9	1	...
Arbedo-Castione	247	184	25	25	12	1	...	Sementina	513	343	96	71	2	1	...
S. Antonino	244	209	18	12	3	2	...	Monte Carasso	375	243	38	90	4	-	...
Locarno	142	90	48	3	-	1	...	Camorino	356	242	70	41	-	3	...
Sementina	117	82	11	21	1	2	...	Biasca	297	119	175	1	-	2	...
Cadenazzo	98	68	27	2	1	-	...	Claro	277	190	77	6	3	1	...
Biasca	78	59	15	3	1	-	...	Roveredo Gr	272	189	79	3	-	1	...
Camorino	75	60	9	4	1	1	...	Lumino	247	168	61	16	1	1	...
Monte Carasso	66	45	3	11	6	1	...	S. Antonino	245	177	51	13	2	2	...
Lumino	59	52	3	4	-	-	...	Locarno	201	111	84	4	1	1	...
Grono	38	25	12	1	-	-	...	Cadenazzo	178	92	69	9	6	2	...
Lodrino	37	23	11	-	3	-	...	Lugano	170	58	108	2	2	-	...
Magadino	36	30	5	1	-	-	...	Gorduno	168	134	16	18	-	-	...
Mezzovico-Vira	33	25	7	-	-	1	...	Lodrino	160	97	61	-	-	2	...
Canobbio	31	20	11	-	-	-	...	Gordola	107	73	32	-	-	2	...
Rivera	26	22	4	-	-	-	...	Osogna	102	74	24	4	-	-	...
Bodio	23	19	4	-	-	-	...	Minusio	98	63	34	1	-	-	...
Losone	22	18	4	-	-	-	...	Gnosca	97	77	12	8	-	-	...
Claro	22	20	1	1	-	-	...	Preonzo	91	57	31	-	-	3	...
Gordola	21	17	4	-	-	-	...	S. Vittore	88	58	27	3	-	-	...
								Grono	85	55	30	-	-	-	...
								Cugnasco	80	59	19	2	-	-	...
								Magadino	79	50	28	1	-	-	...
								Pianezzo	78	62	12	4	-	-	...
								Gudo	72	47	21	2	-	2	...
								Cresciano	68	53	14	1	-	-	...
								Giornico	62	33	29	-	-	-	...
								Breganzona	61	30	30	1	-	-	...
								Massagno	59	23	36	-	-	-	...
								Gerra Verzasca	57	35	21	-	-	1	...
								Rivera	56	26	28	1	-	1	...
								Losone	54	30	24	-	-	-	...
								Bodio	52	22	29	1	-	-	...
								Malvaglia	51	29	22	-	-	-	...
								Chiasso	51	15	36	-	-	-	...
								Cama	50	33	17	-	-	-	...
								Contone	49	42	7	-	-	-	...
								Tenero-Contra	48	23	25	-	-	-	...
								Mesocco	48	29	19	-	-	-	...
								Lostallo	44	24	20	-	-	-	...
								Pregassona	43	18	23	1	1	-	...
								Viganello	42	17	22	3	-	-	...
								Faido	41	6	35	-	-	-	...
								Airolo	38	3	32	-	3	-	...
								Ascona	37	29	8	-	-	-	...
								Lavertezzo	36	23	13	-	-	-	...

Comune di residenza	Mezzi di trasporto utilizzati							Comune di lavoro/scuola	Mezzi di trasporto utilizzati						
	Totale	Auto	Mezzi coll.	Due ruote	A piedi	Senza risp.	Nessun tragitto		Totale	Auto	Mezzi coll.	Due ruote	A piedi	Senza risp.	Nessun tragitto
Mendrisio	35	12	22	-	-	1	...								
Iragna	35	26	9	-	-	-	...								
Cadro	31	7	24	-	-	-	...								
Toricella-Taverne	30	13	16	-	1	-	...								
Vira Gambarogno	29	17	11	1	-	-	...								
Agno	29	13	16	-	-	-	...								
Vacallo	27	3	23	1	-	-	...								
Mezzovico-Vira	26	16	10	-	-	-	...								
Muralto	24	12	11	-	1	-	...								
Sorengo	24	13	10	-	-	1	...								
Coldrerio	24	7	16	1	-	-	...								
Olivone	23	14	9	-	-	-	...								
Verdabbio	23	19	4	-	-	-	...								
S. Antonio	22	18	3	1	-	-	...								
Paradiso	22	8	14	-	-	-	...								
Vezia	22	14	8	-	-	-	...								
Dongio	21	5	16	-	-	-	...								
Castaneda	21	11	10	-	-	-	...								
Chironico	20	13	7	-	-	-	...								
Pollegio	20	9	11	-	-	-	...								
Canobbio	20	10	10	-	-	-	...								
Manno	20	9	11	-	-	-	...								

Cadenazzo

Pop. attiva o in form.	985	422	158	108	138	23	136
<i>Regioni di lavoro/scuola</i>							
Tre Valli	6	5	1	-	-	-	...
Locarnese e V.Maggia	123	74	39	9	1	-	...
Bellinzonese	763	292	94	98	136	7	136
Luganese	49	29	16	1	1	2	...
Mendrisiotto	13	8	5	-	-	-	...
Moesano	2	2	-	-	-	-	...
Altri Cantoni	4	3	1	-	-	-	...
Italia	2	1	1	-	-	-	...
Comune non ind.	23	8	1	-	-	14	...

Principali comuni di lavoro/scuola

Cadenazzo	380	61	2	62	116	3	136
Bellinzona	178	92	69	9	6	2	...
S. Antonino	99	75	1	12	11	-	...
Giubiasco	44	24	12	5	1	2	...
Locarno	36	20	16	-	-	-	...
Magadino	34	21	5	7	1	-	...
Contone	24	15	-	7	2	-	...
Lugano	20	14	6	-	-	-	...

Cadenazzo

Posti di lavoro/scuola	1.211	532	298	107	134	4	136
<i>Regioni di residenza</i>							
Tre Valli	28	22	6	-	-	-	...
Locarnese e V.Maggia	259	134	114	7	3	1	...
Bellinzonese	835	303	166	99	128	3	136
Luganese	55	46	7	-	2	-	...
Mendrisiotto	12	8	2	1	1	-	...
Moesano	20	17	3	-	-	-	...
Altri Cantoni	2	2	-	-	-	-	...
Italia	-	-	-	-	-	-	...

Principali comuni di residenza

Cadenazzo	380	61	2	62	116	3	136
S. Antonino	131	32	89	6	4	-	...
Bellinzona	98	68	27	2	1	-	...
Magadino	64	18	42	2	2	-	...
Giubiasco	61	44	9	1	7	-	...
Sementina	35	29	5	1	-	-	...
Gudo	31	6	20	5	-	-	...
Contone	31	11	-	20	-	-	...
Minusio	31	26	5	-	-	-	...
Gordola	29	23	3	2	-	1	...
Locarno	24	15	7	2	-	-	...

Camorino

Pop. attiva o in form.	1.002	537	202	103	66	15	79
<i>Regioni di lavoro/scuola</i>							
Tre Valli	17	13	4	-	-	-	...
Locarnese e V.Maggia	44	34	10	-	-	-	...

Camorino

Posti di lavoro/scuola	699	445	53	51	65	6	79
<i>Regioni di residenza</i>							
Tre Valli	37	33	4	-	-	-	...
Locarnese e V.Maggia	72	64	7	-	1	-	...

Mezzi di trasporto utilizzati								Mezzi di trasporto utilizzati							
Comune di residenza	Totale	Auto	Mezzi coll.	Due ruote	A piedi	Senza risp.	Nessun tragitto	Comune di lavoro/scuola	Totale	Auto	Mezzi coll.	Due ruote	A piedi	Senza risp.	Nessun tragitto
Bellinzonese	841	432	155	102	65	8	79	Bellinzonese	514	274	41	50	64	6	79
Luganese	73	45	27	-	-	1	...	Luganese	49	49	-	-	-	-	...
Mendrisiotto	6	4	1	-	1	-	...	Mendrisiotto	14	14	-	-	-	-	...
Moesano	4	4	-	-	-	-	...	Moesano	11	11	-	-	-	-	...
Italia	1	-	1	-	-	-	...	Altri Cantoni	2	-	1	1	-	-	...
Comune non ind.	16	5	4	1	-	6	...								
<i>Principali comuni di lavoro/scuola</i>								<i>Principali comuni di residenza</i>							
Camorino	245	61	17	22	62	4	79	Camorino	245	61	17	22	62	4	79
Bellinzona	356	242	70	41	-	3	...	Bellinzona	75	60	9	4	1	1	...
Giubiasco	151	51	64	32	3	1	...	Giubiasco	69	54	4	10	-	1	...
Lugano	41	16	24	-	-	1	...	S. Antonino	37	30	1	5	1	-	...
S. Antonino	40	34	3	3	-	-	...	Sementina	28	24	-	4	-	-	...
Giubiasco								Giubiasco							
Pop. attiva o in form.	4.284	2.020	484	633	771	38	338	Posti di lavoro/scuola	3.763	1.506	642	505	742	30	338
<i>Regioni di lavoro/scuola</i>								<i>Regioni di residenza</i>							
Tre Valli	89	75	12	1	1	-	...	Tre Valli	113	79	29	2	2	1	...
Locarnese e V.Maggia	175	136	38	-	-	1	...	Locarnese e V.Maggia	180	145	32	3	-	-	...
Bellinzonese	3.661	1.566	334	631	766	26	338	Bellinzonese	3.252	1.112	539	499	737	27	338
Luganese	271	178	88	1	2	2	...	Luganese	110	81	25	-	2	2	...
Mendrisiotto	15	11	4	-	-	-	...	Mendrisiotto	18	9	9	-	-	-	...
Moesano	26	24	2	-	-	-	...	Moesano	75	68	6	1	-	-	...
Altri Cantoni	6	5	1	-	-	-	...	Altri Cantoni	15	12	2	-	1	-	...
Italia	4	1	3	-	-	-	...	Italia	-	-	-	-	-	-	...
Altri Stati	1	-	-	-	-	1	...	Altri Stati	-	-	-	-	-	-	...
Comune non ind.	36	24	2	-	2	8	...								
<i>Principali comuni di lavoro/scuola</i>								<i>Principali comuni di residenza</i>							
Giubiasco	1.776	313	109	296	699	21	338	Giubiasco	1.776	313	109	296	699	21	338
Bellinzona	1.368	829	188	297	51	3	...	Bellinzona	586	371	76	113	26	-	...
S. Antonino	175	159	12	4	-	-	...	Sementina	273	108	143	19	3	-	...
Lugano	132	74	56	1	1	-	...	Camorino	151	51	64	32	3	1	...
Locarno	74	49	24	-	-	1	...	Monte Carasso	127	31	83	9	4	-	...
Sementina	72	48	6	13	4	1	...	S. Antonino	90	72	5	12	1	-	...
Arbedo-Castione	69	57	5	5	2	-	...	Arbedo-Castione	85	67	9	7	-	2	...
Camorino	69	54	4	10	-	1	...	Cadenazzo	44	24	12	5	1	2	...
Cadenazzo	61	44	9	1	7	-	...	Pianezzo	39	14	25	-	-	-	...
Biasca	46	39	6	-	1	-	...	Locarno	36	28	7	1	-	-	...
Monte Carasso	29	21	-	5	3	-	...	Gordola	30	21	9	-	-	-	...
Magadino	29	27	2	-	-	-	...	Lumino	22	17	2	3	-	-	...
Rivera	24	21	3	-	-	-	...	Minusio	21	21	-	-	-	-	...
Contone	21	21	-	-	-	-	...	Roveredo Gr	20	18	2	-	-	-	...
Gnosca								Gnosca							
Pop. attiva o in form.	246	131	67	14	5	1	28	Posti di lavoro/scuola	56	15	7	1	5	-	28
<i>Regioni di lavoro/scuola</i>								<i>Regioni di residenza</i>							
Tre Valli	73	17	19	4	5	-	28	Tre Valli	49	8	7	1	5	-	28
Locarnese e V.Maggia	3	3	-	-	-	-	...	Locarnese e V.Maggia	1	1	-	-	-	-	...
Bellinzonese	140	93	37	10	-	-	...	Bellinzonese	6	6	-	-	-	-	...
Luganese	8	6	2	-	-	-	...	Luganese	-	-	-	-	-	-	...
Moesano	3	3	-	-	-	-	...	Moesano	-	-	-	-	-	-	...
Comune non ind.	19	9	9	-	-	1	...								

Mezzi di trasporto utilizzati								Mezzi di trasporto utilizzati							
Comune di residenza	Totale	Auto	Mezzi coll.	Due ruote	A piedi	Senza risp.	Nessun tragitto	Comune di lavoro/scuola	Totale	Auto	Mezzi coll.	Due ruote	A piedi	Senza risp.	Nessun tragitto
<i>Principali comuni di lavoro/scuola</i>								<i>Principali comuni di residenza</i>							
Gnosca	43	3	6	1	5	-	28	Gnosca	43	3	6	1	5	-	28
Bellinzona	97	77	12	8	-	-	...								
Arbedo-Castione	30	6	23	1	-	-	...								
Gorduno								Gorduno							
Pop. attiva o in form.	333	211	45	29	25	1	22	Posti di lavoro/scuola	83	28	2	3	27	1	22
<i>Regioni di lavoro/scuola</i>								<i>Regioni di residenza</i>							
Tre Valli	12	12	-	-	-	-	...	Tre Valli	2	2	-	-	-	-	...
Locarnese e V.Maggia	4	2	2	-	-	-	...	Locarnese e V.Maggia							
Bellinzonese	291	182	33	29	25	-	22	Bellinzonese	80	26	1	3	27	1	22
Luganese	17	10	7	-	-	-	...	Luganese	-	-	-	-	-	-	...
Mendrisiotto	2	2	-	-	-	-	...	Mendrisiotto	-	-	-	-	-	-	...
Altri Cantoni	2	-	2	-	-	-	...	Altri Cantoni	1	-	1	-	-	-	...
Comune non ind.	5	3	1	-	-	1	...								
<i>Principali comuni di lavoro/scuola</i>								<i>Principali comuni di residenza</i>							
Gorduno	58	8	1	2	25	-	22	Gorduno	58	8	1	2	25	-	22
Bellinzona	168	134	16	18	-	-	...								
Arbedo-Castione	31	11	14	6	-	-	...								
Gudo								Gudo							
Pop. attiva o in form.	285	154	62	11	7	9	42	Posti di lavoro/scuola	99	40	6	2	7	2	42
<i>Regioni di lavoro/scuola</i>								<i>Regioni di residenza</i>							
Tre Valli	1	1	-	-	-	-	...	Tre Valli	1	1	-	-	-	-	...
Locarnese e V.Maggia	63	46	15	1	-	1	...	Locarnese e V.Maggia	15	11	3	1	-	-	...
Bellinzonese	197	88	45	10	7	5	42	Bellinzonese	80	25	3	1	7	2	42
Luganese	17	16	1	-	-	-	...	Luganese	2	2	-	-	-	-	...
Mendrisiotto	2	2	-	-	-	-	...	Mendrisiotto	-	-	-	-	-	-	...
Moesano							...	Moesano	1	1	-	-	-	-	...
Comune non ind.	5	1	1	-	-	3	...								
<i>Principali comuni di lavoro/scuola</i>								<i>Principali comuni di residenza</i>							
Gudo	62	10	-	1	7	2	42	Gudo	62	10	-	1	7	2	42
Bellinzona	72	47	21	2	-	2	...								
Cadenazzo	31	6	20	5	-	-	...								
Locarno	28	25	3	-	-	-	...								
Isonne								Isonne							
Pop. attiva o in form.	217	104	52	2	25	-	34	Posti di lavoro/scuola	134	59	13	2	25	1	34
<i>Regioni di lavoro/scuola</i>								<i>Regioni di residenza</i>							
Tre Valli							...	Tre Valli	1	1	-	-	-	-	...
Locarnese e V.Maggia	1	1	-	-	-	-	...	Locarnese e V.Maggia	4	4	-	-	-	-	...
Bellinzonese	19	15	4	-	-	-	...	Bellinzonese	5	5	-	-	-	-	...
Luganese	194	85	48	2	25	-	34	Luganese	121	47	13	2	25	-	34
Mendrisiotto	2	2	-	-	-	-	...	Mendrisiotto	-	-	-	-	-	-	...
Moesano	1	1	-	-	-	-	...	Moesano	-	-	-	-	-	-	...

Comune di residenza	Mezzi di trasporto utilizzati							Comune di lavoro/scuola	Mezzi di trasporto utilizzati						
	Totale	Auto	Mezzi coll.	Due ruote	A piedi	Senza risp.	Nessun tragitto		Totale	Auto	Mezzi coll.	Due ruote	A piedi	Senza risp.	Nessun tragitto
Altri Cantoni	-	-	-	-	-	-	...	Altri Cantoni	3	2	-	-	-	1	...
<i>Principali comuni di lavoro/scuola</i>								<i>Principali comuni di residenza</i>							
Isonne	92	22	9	2	25	-	34	Isonne	92	22	9	2	25	-	34
Lugano	22	12	10	-	-	-	...								
Camignolo	20	2	18	-	-	-	...								
Rivera	20	19	1	-	-	-	...								
Lumino								Lumino							
Pop. attiva o in form.	639	326	159	26	53	8	67	Posti di lavoro/scuola	402	243	26	17	48	1	67
<i>Regioni di lavoro/scuola</i>								<i>Regioni di residenza</i>							
Tre Valli	17	13	3	1	-	-	...	Tre Valli	31	28	2	1	-	-	...
Locarnese e V.Maggia	14	10	4	-	-	-	...	Locarnese e V.Maggia	22	22	-	-	-	-	...
Bellinzonese	537	261	130	25	52	2	67	Bellinzonese	296	148	18	15	47	1	67
Luganese	31	20	11	-	-	-	...	Luganese	27	26	1	-	-	-	...
Mendrisiotto	3	3	-	-	-	-	...	Mendrisiotto	2	2	-	-	-	-	...
Moesano	28	17	10	-	1	-	...	Moesano	23	16	5	1	1	-	...
Altri Cantoni	-	-	-	-	-	-	...	Altri Cantoni	1	1	-	-	-	-	...
Comune non ind.	9	2	1	-	-	6	...								
<i>Principali comuni di lavoro/scuola</i>								<i>Principali comuni di residenza</i>							
Lumino	155	25	13	3	46	1	67	Lumino	155	25	13	3	46	1	67
Bellinzona	247	168	61	16	1	1	...	Bellinzona	59	52	3	4	-	-	...
Arbedo-Castione	84	28	49	2	5	-	...	Arbedo-Castione	42	32	1	8	1	-	...
Giubiasco	22	17	2	3	-	-	...								
Medeglia								Medeglia							
Pop. attiva o in form.	163	105	33	2	5	2	16	Posti di lavoro/scuola	37	10	3	2	4	2	16
<i>Regioni di lavoro/scuola</i>								<i>Regioni di residenza</i>							
Locarnese e V.Maggia	4	4	-	-	-	-	...	Locarnese e V.Maggia	-	-	-	-	-	-	...
Bellinzonese	20	17	3	-	-	-	...	Bellinzonese	1	-	1	-	-	-	...
Luganese	136	81	30	2	5	2	16	Luganese	36	10	2	2	4	2	16
Mendrisiotto	2	2	-	-	-	-	...	Mendrisiotto	-	-	-	-	-	-	...
Comune non ind.	1	1	-	-	-	-	...								
<i>Principali comuni di lavoro/scuola</i>								<i>Principali comuni di residenza</i>							
Medeglia	29	5	1	1	4	2	16	Medeglia	29	5	1	1	4	2	16
Lugano	27	16	11	-	-	-	...								
Moleno								Moleno							
Pop. attiva o in form.	38	30	5	1	-	-	2	Posti di lavoro/scuola	10	6	1	1	-	-	2
<i>Regioni di lavoro/scuola</i>								<i>Regioni di residenza</i>							
Tre Valli	22	16	3	1	-	-	2	Tre Valli	10	6	1	1	-	-	2
Locarnese e V.Maggia	2	2	-	-	-	-	...								
Bellinzonese	10	9	1	-	-	-	...								
Luganese	2	1	1	-	-	-	...								
Altri Cantoni	1	1	-	-	-	-	...								

Comune di residenza	Mezzi di trasporto utilizzati							Comune di lavoro/scuola	Mezzi di trasporto utilizzati						
	Totale	Auto	Mezzi coll.	Due ruote	A piedi	Senza risp.	Nessun tragitto		Totale	Auto	Mezzi coll.	Due ruote	A piedi	Senza risp.	Nessun tragitto
Comune non ind.	1	1	-	-	-	-	...								
<i>Principali comuni di lavoro/scuola</i>								<i>Principali comuni di residenza</i>							
Moleno	4	2	-	-	-	-	2	Moleno	4	2	-	-	-	-	2
Monte Carasso								Monte Carasso							
Pop. attiva o in form.	937	451	152	136	114	4	80	Posti di lavoro/scuola	512	226	22	62	121	1	80
<i>Regioni di lavoro/scuola</i>								<i>Regioni di residenza</i>							
Tre Valli	12	9	3	-	-	-	...	Tre Valli	41	34	7	-	-	-	...
Locarnese e V.Maggia	40	32	6	2	-	-	...	Locarnese e V.Maggia	22	18	3	1	-	-	...
Bellinzonese	832	374	131	134	113	-	80	Bellinzonese	430	156	11	61	121	1	80
Luganese	37	27	10	-	-	-	...	Luganese	12	11	1	-	-	-	...
Mendrisiotto	2	2	-	-	-	-	...	Mendrisiotto	-	-	-	-	-	-	...
Moesano	2	1	1	-	-	-	...	Moesano	7	7	-	-	-	-	...
Comune non ind.	12	6	1	-	1	4	...								
<i>Principali comuni di lavoro/scuola</i>								<i>Principali comuni di residenza</i>							
Monte Carasso	241	33	3	21	104	-	80	Monte Carasso	241	33	3	21	104	-	80
Bellinzona	375	243	38	90	4	-	...	Bellinzona	66	45	3	11	6	1	...
Giubiasco	127	31	83	9	4	-	...	Sementina	47	20	1	19	7	-	...
S. Antonino	27	23	2	2	-	-	...	Giubiasco	29	21	-	5	3	-	...
Sementina	27	14	1	11	1	-	...	Arbedo-Castione	23	16	3	3	1	-	...
Pianezzo								Pianezzo							
Pop. attiva o in form.	195	118	41	5	14	4	13	Posti di lavoro/scuola	41	5	7	1	14	1	13
<i>Regioni di lavoro/scuola</i>								<i>Regioni di residenza</i>							
Tre Valli	4	4	-	-	-	-	...	Tre Valli	-	-	-	-	-	-	...
Locarnese e V.Maggia	7	6	1	-	-	-	...	Locarnese e V.Maggia	1	1	-	-	-	-	...
Bellinzonese	172	99	40	5	14	1	13	Bellinzonese	40	4	7	1	14	1	13
Luganese	8	8	-	-	-	-	...	Luganese	-	-	-	-	-	-	...
Comune non ind.	4	1	-	-	-	3	...								
<i>Principali comuni di lavoro/scuola</i>								<i>Principali comuni di residenza</i>							
Pianezzo	34	3	3	-	14	1	13	Pianezzo	34	3	3	-	14	1	13
Bellinzona	78	62	12	4	-	-	...								
Giubiasco	39	14	25	-	-	-	...								
Preonzo								Preonzo							
Pop. attiva o in form.	231	122	62	14	8	6	19	Posti di lavoro/scuola	137	79	13	14	8	4	19
<i>Regioni di lavoro/scuola</i>								<i>Regioni di residenza</i>							
Tre Valli	111	39	29	14	8	2	19	Tre Valli	100	44	12	14	8	3	19
Locarnese e V.Maggia	4	3	1	-	-	-	...	Locarnese e V.Maggia	1	1	-	-	-	-	...
Bellinzonese	107	73	31	-	-	3	...	Bellinzonese	32	30	1	-	-	1	...
Luganese	6	5	1	-	-	-	...	Luganese	4	4	-	-	-	-	...
Altri Cantoni	1	1	-	-	-	-	...	Altri Cantoni	-	-	-	-	-	-	...
Altri Stati	1	-	-	-	-	1	...	Altri Stati	-	-	-	-	-	-	...
Comune non ind.	1	1	-	-	-	-	...								

Comune di residenza	Mezzi di trasporto utilizzati							Comune di lavoro/scuola	Mezzi di trasporto utilizzati						
	Totale	Auto	Mezzi coll.	Due ruote	A piedi	Senza risp.	Nessun tragitto		Totale	Auto	Mezzi coll.	Due ruote	A piedi	Senza risp.	Nessun tragitto
<i>Principali comuni di lavoro/scuola</i>								<i>Principali comuni di residenza</i>							
Preonzo	55	13	1	12	8	2	19	Preonzo	55	13	1	12	8	2	19
Bellinzona	91	57	31	-	-	3	...								
Lodrino	32	7	25	-	-	-	...								
Robasacco								Robasacco							
Pop. attiva o in form.	51	31	10	3	-	-	7	Posti di lavoro/scuola	15	7	1	-	-	-	7
<i>Regioni di lavoro/scuola</i>								<i>Regioni di residenza</i>							
Locarnese e V.Maggia	1	1	-	-	-	-	...	Locarnese e V.Maggia	2	1	1	-	-	-	...
Bellinzonese	37	19	9	2	-	-	7	Bellinzonese	9	2	-	-	-	-	7
Luganese	13	11	1	1	-	-	...	Luganese	4	4	-	-	-	-	...
<i>Principali comuni di lavoro/scuola</i>								<i>Principali comuni di residenza</i>							
Robasacco	8	1	-	-	-	-	7	Robasacco	8	1	-	-	-	-	7
S. Antonino								S. Antonino							
Pop. attiva o in form.	1.151	633	204	91	110	10	103	Posti di lavoro/scuola	1.682	1.263	98	93	117	8	103
<i>Regioni di lavoro/scuola</i>								<i>Regioni di residenza</i>							
Tre Valli	13	12	1	-	-	-	...	Tre Valli	69	63	5	-	-	1	...
Locarnese e V.Maggia	82	60	19	3	-	-	...	Locarnese e V.Maggia	250	219	24	5	1	1	...
Bellinzonese	972	498	168	87	110	6	103	Bellinzonese	1.159	786	61	87	116	6	103
Luganese	60	51	8	1	-	-	...	Luganese	135	130	4	1	-	-	...
Mendrisiotto	3	2	1	-	-	-	...	Mendrisiotto	23	22	1	-	-	-	...
Moesano	4	2	2	-	-	-	...	Moesano	44	41	3	-	-	-	...
Altri Cantoni	6	3	3	-	-	-	...	Altri Cantoni	2	2	-	-	-	-	...
Comune non ind.	11	5	2	-	-	4	...								
<i>Principali comuni di lavoro/scuola</i>								<i>Principali comuni di residenza</i>							
S. Antonino	422	148	20	45	102	4	103	S. Antonino	422	148	20	45	102	4	103
Bellinzona	245	177	51	13	2	2	...	Bellinzona	244	209	18	12	3	2	...
Cadenazzo	131	32	89	6	4	-	...	Giubiasco	175	159	12	4	-	-	...
Giubiasco	90	72	5	12	1	-	...	Cadenazzo	99	75	1	12	11	-	...
Camorino	37	30	1	5	1	-	...	Sementina	53	50	-	3	-	-	...
Locarno	25	16	9	-	-	-	...	Locarno	52	44	8	-	-	-	...
Lugano	24	18	6	-	-	-	...	Arbedo-Castione	44	40	2	2	-	-	...
								Camorino	40	34	3	3	-	-	...
								Monte Carasso	27	23	2	2	-	-	...
								Minusio	27	21	3	3	-	-	...
								Lugano	27	25	2	-	-	-	...
								Gordola	25	24	1	-	-	-	...
								Tenero-Contra	23	20	2	-	-	1	...
								Biasca	22	18	4	-	-	-	...
								Magadino	21	21	-	-	-	-	...
S. Antonio								S. Antonio							
Pop. attiva o in form.	67	37	18	1	-	2	9	Posti di lavoro/scuola	15	4	1	-	-	1	9

Comune di residenza	Mezzi di trasporto utilizzati							Comune di lavoro/scuola	Mezzi di trasporto utilizzati						
	Totale	Auto	Mezzi coll.	Due ruote	A piedi	Senza risp.	Nessun tragitto		Totale	Auto	Mezzi coll.	Due ruote	A piedi	Senza risp.	Nessun tragitto
<i>Regioni di lavoro/scuola</i>								<i>Regioni di residenza</i>							
Tre Valli	2	1	1	-	-	-	...	Tre Valli	-	-	-	-	-	-	...
Locarnese e V.Maggia	2	2	-	-	-	-	...	Locarnese e V.Maggia	1	1	-	-	-	-	...
Bellinzonese	59	31	17	1	-	1	9	Bellinzonese	12	2	-	-	-	1	9
Luganese	2	2	-	-	-	-	...	Luganese	-	-	-	-	-	-	...
Mendrisiotto	-	-	-	-	-	-	...	Mendrisiotto	1	-	1	-	-	-	...
Altri Cantoni	-	-	-	-	-	-	...	Altri Cantoni	1	1	-	-	-	-	...
Comune non ind.	2	1	-	-	-	1	...								
<i>Principali comuni di lavoro/scuola</i>								<i>Principali comuni di residenza</i>							
S. Antonio	11	1	-	-	-	1	9	S. Antonio	11	1	-	-	-	1	9
Bellinzona	22	18	3	1	-	-	...								
Sementina								Sementina							
Pop. attiva o in form.	1.573	854	296	139	132	20	132	Posti di lavoro/scuola	759	374	46	78	125	4	132
<i>Regioni di lavoro/scuola</i>								<i>Regioni di residenza</i>							
Tre Valli	18	15	1	1	-	1	...	Tre Valli	24	22	2	-	-	-	...
Locarnese e V.Maggia	84	70	14	-	-	-	...	Locarnese e V.Maggia	62	49	10	3	-	-	...
Bellinzonese	1.336	684	250	137	131	2	132	Bellinzonese	644	279	29	75	125	4	132
Luganese	85	56	27	1	-	1	...	Luganese	12	12	-	-	-	-	...
Mendrisiotto	2	2	-	-	-	-	...	Mendrisiotto	3	2	1	-	-	-	...
Moesano	4	4	-	-	-	-	...	Moesano	12	9	3	-	-	-	...
Altri Cantoni	3	2	1	-	-	-	...	Altri Cantoni	2	1	1	-	-	-	...
Italia	5	2	2	-	-	1	...	Italia	-	-	-	-	-	-	...
Comune non ind.	36	19	1	-	1	15	...								
<i>Principali comuni di lavoro/scuola</i>								<i>Principali comuni di residenza</i>							
Sementina	350	76	3	19	119	1	132	Sementina	350	76	3	19	119	1	132
Bellinzona	513	343	96	71	2	1	...	Bellinzona	117	82	11	21	1	2	...
Giubiasco	273	108	143	19	3	-	...	Giubiasco	72	48	6	13	4	1	...
S. Antonino	53	50	-	3	-	-	...	Arbedo-Castione	28	21	4	3	-	-	...
Monte Carasso	47	20	1	19	7	-	...	Monte Carasso	27	14	1	11	1	-	...
Lugano	42	24	16	1	-	1	...								
Cadenazzo	35	29	5	1	-	-	...								
Locarno	29	26	3	-	-	-	...								
Camorino	28	24	-	4	-	-	...								
Biasca								Biasca							
Pop. attiva o in form.	3.425	1.601	548	326	482	69	399	Posti di lavoro/scuola	3.512	1.758	467	360	509	19	399
<i>Regioni di lavoro/scuola</i>								<i>Regioni di residenza</i>							
Tre Valli	2.842	1.322	301	323	481	16	399	Tre Valli	3.204	1.519	409	354	504	19	399
Locarnese e V.Maggia	29	21	7	1	-	-	...	Locarnese e V.Maggia	27	23	4	-	-	-	...
Bellinzonese	394	194	196	1	1	2	...	Bellinzonese	187	147	35	3	2	-	...
Luganese	83	45	38	-	-	-	...	Luganese	42	36	4	-	2	-	...
Mendrisiotto	6	2	4	-	-	-	...	Mendrisiotto	4	4	-	-	-	-	...
Moesano	5	4	-	-	-	1	...	Moesano	18	10	7	1	-	-	...
Altri Cantoni	-	-	-	-	-	-	...	Altri Cantoni	30	19	8	2	1	-	...
Comune non ind.	66	13	2	1	-	50	...								
<i>Principali comuni di lavoro/scuola</i>								<i>Principali comuni di residenza</i>							
Biasca	2.152	775	182	304	478	14	399	Biasca	2.152	775	182	304	478	14	399
Bellinzona	297	119	175	1	-	2	...	Pollegio	163	74	45	25	19	-	...
Bodio	217	206	9	1	1	-	...	Malvaqlia	126	113	11	1	1	-	...

Comune di residenza	Mezzi di trasporto utilizzati							Comune di lavoro/scuola	Mezzi di trasporto utilizzati						
	Totale	Auto	Mezzi coll.	Due ruote	A piedi	Senza risp.	Nessun tragitto		Totale	Auto	Mezzi coll.	Due ruote	A piedi	Senza risp.	Nessun tragitto
Lodrino	68	56	10	2	-	-	...	Giornico	85	46	37	2	-	-	...
Osogna	50	38	9	2	-	1	...	Bodio	82	54	25	2	-	1	...
Lugano	48	20	28	-	-	-	...	Bellinzona	78	59	15	3	1	-	...
Iragna	42	31	4	6	1	-	...	Lodrino	65	43	19	1	-	2	...
Dongio	36	21	15	-	-	-	...	Iragna	48	38	5	5	-	-	...
Airolo	30	20	9	-	1	-	...	Giubiasco	46	39	6	-	1	-	...
Giornico	29	20	9	-	-	-	...	Claro	43	34	8	1	-	-	...
Faido	28	20	8	-	-	-	...	Personico	42	31	5	4	2	-	...
Malvaglia	26	19	6	1	-	-	...	Osogna	41	30	7	4	-	-	...
Cresciano	26	24	2	-	-	-	...	Faido	37	34	3	-	-	-	...
Pollegio	24	16	2	6	-	-	...	Olivone	33	26	5	1	1	-	...
S. Antonino	22	18	4	-	-	-	...	Semione	33	27	4	2	-	-	...
Aquila	20	5	15	-	-	-	...	Dongio	31	23	7	1	-	-	...
								Ct. Argovia	30	19	8	2	1	-	...
								Arbedo-Castione	29	23	6	-	-	-	...
								Aquila	26	22	4	-	-	-	...

Claro

Pop. attiva o in form.	913	478	206	29	80	20	100
<i>Regioni di lavoro/scuola</i>							
Tre Valli	367	148	26	14	76	3	100
Locarnese e V.Maggia	20	14	6	-	-	-	...
Bellinzonese	455	272	164	14	4	1	...
Luganese	36	27	8	1	-	-	...
Mendrisiotto	3	2	1	-	-	-	...
Moesano	6	6	-	-	-	-	...
Altri Cantoni	2	2	-	-	-	-	...
Italia	1	1	-	-	-	-	...
Comune non ind.	23	6	1	-	-	16	...

Principali comuni di lavoro/scuola

Claro	256	60	10	9	76	1	100
Bellinzona	277	190	77	6	3	1	...
Arbedo-Castione	115	30	79	6	-	-	...
Biasca	43	34	8	1	-	-	...
Lodrino	27	20	5	2	-	-	...

Claro

Posti di lavoro/scuola	364	144	28	15	76	1	100
<i>Regioni di residenza</i>							
Tre Valli	303	93	23	10	76	1	100
Locarnese e V.Maggia	2	2	-	-	-	-	...
Bellinzonese	47	39	3	5	-	-	...
Luganese	4	3	1	-	-	-	...
Mendrisiotto	1	1	-	-	-	-	...
Moesano	7	6	1	-	-	-	...
Altri Cantoni	-	-	-	-	-	-	...
Italia	-	-	-	-	-	-	...

Principali comuni di residenza

Claro	256	60	10	9	76	1	100
Bellinzona	22	20	1	1	-	-	...

Cresciano

Pop. attiva o in form.	311	179	65	12	16	5	34
<i>Regioni di lavoro/scuola</i>							
Tre Valli	180	77	43	10	16	-	34
Locarnese e V.Maggia	2	2	-	-	-	-	...
Bellinzonese	108	86	18	2	-	2	...
Luganese	12	8	4	-	-	-	...
Moesano	4	4	-	-	-	-	...
Comune non ind.	5	2	-	-	-	3	...

Principali comuni di lavoro/scuola

Cresciano	82	17	11	5	15	-	34
Bellinzona	68	53	14	1	-	-	...
Lodrino	52	21	27	4	-	-	...

Cresciano

Posti di lavoro/scuola	235	149	17	14	20	1	34
<i>Regioni di residenza</i>							
Tre Valli	195	113	15	13	20	-	34
Locarnese e V.Maggia	1	1	-	-	-	-	...
Bellinzonese	34	30	2	1	-	1	...
Luganese	3	3	-	-	-	-	...
Moesano	2	2	-	-	-	-	...

Principali comuni di residenza

Cresciano	82	17	11	5	15	-	34
Lodrino	37	28	-	5	4	-	...
Biasca	26	24	2	-	-	-	...

Comune di residenza	Mezzi di trasporto utilizzati							Comune di lavoro/scuola	Mezzi di trasporto utilizzati						
	Totale	Auto	Mezzi coll.	Due ruote	A piedi	Senza risp.	Nessun tragitto		Totale	Auto	Mezzi coll.	Due ruote	A piedi	Senza risp.	Nessun tragitto
Iragna								Iragna							
Pop. attiva o in form.	265	127	42	11	26	3	56	Posti di lavoro/scuola	174	68	11	11	28	-	56
<i>Regioni di lavoro/scuola</i>								<i>Regioni di residenza</i>							
Tre Valli	218	94	30	11	26	1	56	Tre Valli	172	66	11	11	28	-	56
Locarnese e V.Maggia	-	-	-	-	-	-	...	Locarnese e V.Maggia	1	1	-	-	-	-	...
Bellinzonese	40	29	11	-	-	-	...	Bellinzonese	-	-	-	-	-	-	...
Luganese	2	1	1	-	-	-	...	Luganese	1	1	-	-	-	-	...
Mendrisiotto	2	2	-	-	-	-	...	Mendrisiotto	-	-	-	-	-	-	...
Comune non ind.	3	1	-	-	-	2	...								
<i>Principali comuni di lavoro/scuola</i>								<i>Principali comuni di residenza</i>							
Iragna	98	8	5	4	25	-	56	Iragna	98	8	5	4	25	-	56
Biasca	48	38	5	5	-	-	...	Biasca	42	31	4	6	1	-	...
Bellinzona	35	26	9	-	-	-	...								
Lodrino	32	10	18	2	1	1	...								
Lodrino								Lodrino							
Pop. attiva o in form.	790	389	162	65	94	16	64	Posti di lavoro/scuola	789	336	219	67	94	9	64
<i>Regioni di lavoro/scuola</i>								<i>Regioni di residenza</i>							
Tre Valli	535	226	77	65	93	10	64	Tre Valli	683	261	194	66	90	8	64
Locarnese e V.Maggia	5	4	1	-	-	-	...	Locarnese e V.Maggia	11	10	-	1	-	-	...
Bellinzonese	213	140	71	-	-	2	...	Bellinzonese	77	51	22	-	3	1	...
Luganese	25	15	10	-	-	-	...	Luganese	2	2	-	-	-	-	...
Mendrisiotto	2	1	-	-	1	-	...	Mendrisiotto	1	1	-	-	-	-	...
Moesano	1	1	-	-	-	-	...	Moesano	12	11	1	-	-	-	...
Altri Cantoni	2	-	2	-	-	-	...	Altri Cantoni	3	-	2	-	1	-	...
Comune non ind.	7	2	1	-	-	4	...								
<i>Principali comuni di lavoro/scuola</i>								<i>Principali comuni di residenza</i>							
Lodrino	359	97	51	53	88	6	64	Lodrino	359	97	51	53	88	6	64
Bellinzona	160	97	61	-	-	2	...	Biasca	68	56	10	2	-	-	...
Biasca	65	43	19	1	-	2	...	Osogna	63	19	41	1	1	1	...
Cresciano	37	28	-	5	4	-	...	Cresciano	52	21	27	4	-	-	...
								Bellinzona	37	23	11	-	3	-	...
								Preonzo	32	7	25	-	-	-	...
								Iragna	32	10	18	2	1	1	...
								Claro	27	20	5	2	-	-	...
Osogna								Osogna							
Pop. attiva o in form.	507	228	110	34	34	4	97	Posti di lavoro/scuola	414	207	43	33	32	2	97
<i>Regioni di lavoro/scuola</i>								<i>Regioni di residenza</i>							
Tre Valli	360	124	75	29	34	1	97	Tre Valli	357	161	32	33	32	2	97
Locarnese e V.Maggia	3	3	-	-	-	-	...	Locarnese e V.Maggia	6	5	1	-	-	-	...
Bellinzonese	125	90	30	5	-	-	...	Bellinzonese	40	33	7	-	-	-	...
Luganese	9	5	4	-	-	-	...	Luganese	9	7	2	-	-	-	...
Mendrisiotto	1	1	-	-	-	-	...	Mendrisiotto	1	-	1	-	-	-	...
Moesano	1	1	-	-	-	-	...	Moesano	1	1	-	-	-	-	...
Altri Cantoni	2	1	1	-	-	-	...	Altri Cantoni	-	-	-	-	-	-	...
Comune non ind.	6	3	-	-	-	3	...								
<i>Principali comuni di lavoro/scuola</i>								<i>Principali comuni di residenza</i>							
Osogna	203	38	14	22	32	-	97	Osogna	203	38	14	22	32	-	97
Bellinzona	102	74	24	4	-	-	...	Biasca	50	38	9	2	-	1	...
Lodrino	63	19	41	1	1	1	...								
Biasca	41	30	7	4	-	-	...								

Comune di residenza	Mezzi di trasporto utilizzati							Comune di lavoro/scuola	Mezzi di trasporto utilizzati						
	Totale	Auto	Mezzi coll.	Due ruote	A piedi	Senza risp.	Nessun tragitto		Totale	Auto	Mezzi coll.	Due ruote	A piedi	Senza risp.	Nessun tragitto
Aquila								Aquila							
Pop. attiva o in form.	218	99	51	3	16	5	44	Posti di lavoro/scuola	133	35	39	1	13	1	44
<i>Regioni di lavoro/scuola</i>								<i>Regioni di residenza</i>							
Tre Valli	195	84	48	3	15	1	44	Tre Valli	132	34	39	1	13	1	44
Locarnese e V.Maggia	1	1	-	-	-	-	...	Locarnese e V.Maggia	-	-	-	-	-	-	...
Bellinzonese	13	11	1	-	1	-	...	Bellinzonese	-	-	-	-	-	-	...
Luganese	3	3	-	-	-	-	...	Luganese	-	-	-	-	-	-	...
Altri Cantoni	-	-	-	-	-	-	...	Altri Cantoni	1	1	-	-	-	-	...
Comune non ind.	6	-	2	-	-	4	...								
<i>Principali comuni di lavoro/scuola</i>								<i>Principali comuni di residenza</i>							
Aquila	71	12	1	-	13	1	44	Aquila	71	12	1	-	13	1	44
Biasca	26	22	4	-	-	-	...	Torre	23	3	20	-	-	-	...
Olivone	25	7	17	1	-	-	...	Biasca	20	5	15	-	-	-	...
Campo Blenio								Campo Blenio							
Pop. attiva o in form.	43	10	10	1	-	1	21	Posti di lavoro/scuola	25	1	2	-	-	1	21
<i>Regioni di lavoro/scuola</i>								<i>Regioni di residenza</i>							
Tre Valli	42	9	10	1	-	1	21	Tre Valli	25	1	2	-	-	1	21
Bellinzonese	1	1	-	-	-	-	...	Bellinzonese	-	-	-	-	-	-	...
<i>Principali comuni di lavoro/scuola</i>								<i>Principali comuni di residenza</i>							
Campo Blenio	22	-	-	-	-	1	21	Campo Blenio	22	-	-	-	-	1	21
Castro								Castro							
Pop. attiva o in form.	30	17	2	-	-	1	10	Posti di lavoro/scuola	27	14	2	-	1	-	10
<i>Regioni di lavoro/scuola</i>								<i>Regioni di residenza</i>							
Tre Valli	26	14	2	-	-	-	10	Tre Valli	27	14	2	-	1	-	10
Bellinzonese	3	3	-	-	-	-	...	Bellinzonese	-	-	-	-	-	-	...
Comune non ind.	1	-	-	-	-	1	...								
<i>Principali comuni di lavoro/scuola</i>								<i>Principali comuni di residenza</i>							
Castro	12	2	-	-	-	-	10	Castro	12	2	-	-	-	-	10
Corzonese								Corzonese							
Pop. attiva o in form.	197	90	49	4	16	3	35	Posti di lavoro/scuola	140	73	10	8	13	1	35
<i>Regioni di lavoro/scuola</i>								<i>Regioni di residenza</i>							
Tre Valli	176	76	44	4	16	1	35	Tre Valli	136	69	10	8	13	1	35
Locarnese e V.Maggia	1	1	-	-	-	-	...	Locarnese e V.Maggia	-	-	-	-	-	-	...
Bellinzonese	12	9	2	-	-	1	...	Bellinzonese	3	3	-	-	-	-	...
Luganese	4	3	1	-	-	-	...	Luganese	1	1	-	-	-	-	...
Mendrisiotto	1	-	1	-	-	-	...	Mendrisiotto	-	-	-	-	-	-	...
Comune non ind.	3	1	1	-	-	1	...								
<i>Principali comuni di lavoro/scuola</i>								<i>Principali comuni di residenza</i>							
Corzonese	59	12	4	1	7	-	35	Corzonese	59	12	4	1	7	-	35

Comune di residenza	Mezzi di trasporto utilizzati							Comune di lavoro/scuola	Mezzi di trasporto utilizzati						
	Totale	Auto	Mezzi coll.	Due ruote	A piedi	Senza risp.	Nessun tragitto		Totale	Auto	Mezzi coll.	Due ruote	A piedi	Senza risp.	Nessun tragitto
Leontica	33	10	23	-	-	-	...								
Lottigna	32	11	13	1	6	1	...								
Dongio								Dongio							
Pop. attiva o in form.	244	96	77	13	7	3	48	Posti di lavoro/scuola	199	99	32	9	8	3	48
<i>Regioni di lavoro/scuola</i>								<i>Regioni di residenza</i>							
Tre Valli	202	75	58	13	6	2	48	Tre Valli	197	97	32	9	8	3	48
Locamese e V.Maggia	2	1	1	-	-	-	...	Locamese e V.Maggia							
Bellinzonese	28	12	16	-	-	-	...	Bellinzonese	2	2	-	-	-	-	...
Luganese	5	3	2	-	-	-	...	Luganese	-	-	-	-	-	-	...
Mendrisiotto	1	1	-	-	-	-	...	Mendrisiotto	-	-	-	-	-	-	...
Altri Cantoni	2	1	-	-	1	-	...	Altri Cantoni	-	-	-	-	-	-	...
Comune non ind.	4	3	-	-	-	1	...								
<i>Principali comuni di lavoro/scuola</i>								<i>Principali comuni di residenza</i>							
Dongio	72	9	2	6	5	2	48	Dongio	72	9	2	6	5	2	48
Lottigna	39	12	25	2	-	-	...	Biasca	36	21	15	-	-	-	...
Biasca	31	23	7	1	-	-	...								
Bellinzona	21	5	16	-	-	-	...								
Ghirone								Ghirone							
Pop. attiva o in form.	26	11	3	1	1	1	9	Posti di lavoro/scuola	12	1	-	-	1	1	9
<i>Regioni di lavoro/scuola</i>								<i>Regioni di residenza</i>							
Tre Valli	25	10	3	1	1	1	9	Tre Valli	11	-	-	-	1	1	9
Mendrisiotto	-	-	-	-	-	-	...	Mendrisiotto	1	1	-	-	-	-	...
Altri Cantoni	1	1	-	-	-	-	...	Altri Cantoni	-	-	-	-	-	-	...
<i>Principali comuni di lavoro/scuola</i>								<i>Principali comuni di residenza</i>							
Ghirone	11	-	-	-	1	1	9	Ghirone	11	-	-	-	1	1	9
Largario								Largario							
Pop. attiva o in form.	10	4	2	-	-	-	4	Posti di lavoro/scuola	7	3	-	-	-	-	4
<i>Regioni di lavoro/scuola</i>								<i>Regioni di residenza</i>							
Tre Valli	9	3	2	-	-	-	4	Tre Valli	7	3	-	-	-	-	4
Bellinzonese	1	1	-	-	-	-	...	Bellinzonese							
<i>Principali comuni di lavoro/scuola</i>								<i>Principali comuni di residenza</i>							
Largario	4	-	-	-	-	-	4	Largario	4	-	-	-	-	-	4

Comune di residenza	Mezzi di trasporto utilizzati							Comune di lavoro/scuola	Mezzi di trasporto utilizzati						
	Totale	Auto	Mezzi coll.	Due ruote	A piedi	Senza risp.	Nessun tragitto		Totale	Auto	Mezzi coll.	Due ruote	A piedi	Senza risp.	Nessun tragitto
Leontica								Leontica							
Pop. attiva o in form.	149	56	27	4	26	4	32	Posti di lavoro/scuola	265	38	172	3	16	4	32
<i>Regioni di lavoro/scuola</i>								<i>Regioni di residenza</i>							
Tre Valli	132	45	22	4	26	3	32	Tre Valli	263	36	172	3	16	4	32
Locarnese e V.Maggia	3	3	-	-	-	-	...	Locarnese e V.Maggia							
Bellinzonese	9	5	4	-	-	-	...	Bellinzonese	1	1	-	-	-	-	...
Luganese	1	1	-	-	-	-	...	Luganese	-	-	-	-	-	-	...
Mendrisiotto	-	-	-	-	-	-	...	Mendrisiotto	1	1	-	-	-	-	...
Altri Cantoni	1	-	1	-	-	-	...	Altri Cantoni	-	-	-	-	-	-	...
Comune non ind.	3	2	-	-	-	1	...								
<i>Principali comuni di lavoro/scuola</i>								<i>Principali comuni di residenza</i>							
Leontica	62	4	8	-	15	3	32	Leontica	62	4	8	-	15	3	32
								Olivone	49	5	43	-	-	1	...
								Corzoneso	33	10	23	-	-	-	...
								Ponto Valentino	24	3	20	1	-	-	...
Lottigna								Lottigna							
Pop. attiva o in form.	27	11	7	2	1	1	5	Posti di lavoro/scuola	258	93	143	4	12	1	5
<i>Regioni di lavoro/scuola</i>								<i>Regioni di residenza</i>							
Tre Valli	23	11	4	2	1	-	5	Tre Valli	254	89	143	4	12	1	5
Bellinzonese	2	-	2	-	-	-	...	Bellinzonese	4	4	-	-	-	-	...
Italia	1	-	1	-	-	-	...	Italia	-	-	-	-	-	-	...
Comune non ind.	1	-	-	-	-	1	...								
<i>Principali comuni di lavoro/scuola</i>								<i>Principali comuni di residenza</i>							
Lottigna	10	3	1	-	1	-	5	Lottigna	10	3	1	-	1	-	5
								Malvaglia	72	19	52	1	-	-	...
								Dongio	39	12	25	2	-	-	...
								Corzoneso	32	11	13	1	6	1	...
								Ludiano	22	8	14	-	-	-	...
Ludiano								Ludiano							
Pop. attiva o in form.	125	49	36	3	1	6	30	Posti di lavoro/scuola	77	34	5	6	1	1	30
<i>Regioni di lavoro/scuola</i>								<i>Regioni di residenza</i>							
Tre Valli	98	35	28	3	1	1	30	Tre Valli	77	34	5	6	1	1	30
Locarnese e V.Maggia	2	2	-	-	-	-	...	Locarnese e V.Maggia	-	-	-	-	-	-	...
Bellinzonese	14	9	5	-	-	-	...	Bellinzonese	-	-	-	-	-	-	...
Luganese	3	1	2	-	-	-	...	Luganese	-	-	-	-	-	-	...
Altri Cantoni	2	1	1	-	-	-	...	Altri Cantoni	-	-	-	-	-	-	...
Comune non ind.	6	1	-	-	-	5	...								
<i>Principali comuni di lavoro/scuola</i>								<i>Principali comuni di residenza</i>							
Ludiano	32	1	-	-	-	1	30	Ludiano	32	1	-	-	-	1	30
Lottigna	22	8	14	-	-	-	...								

Comune di residenza	Mezzi di trasporto utilizzati							Comune di lavoro/scuola	Mezzi di trasporto utilizzati						
	Totale	Auto	Mezzi coll.	Due ruote	A piedi	Senza risp.	Nessun tragitto		Totale	Auto	Mezzi coll.	Due ruote	A piedi	Senza risp.	Nessun tragitto
Malvaglia								Malvaglia							
Pop. attiva o in form.	631	320	119	13	38	15	126	Posti di lavoro/scuola	312	82	50	10	36	8	126
<i>Regioni di lavoro/scuola</i>								<i>Regioni di residenza</i>							
Tre Valli	524	248	93	12	37	8	126	Tre Valli	304	76	48	10	36	8	126
Locarnese e V.Maggia	3	2	1	-	-	-	...	Locarnese e V.Maggia	2	2	-	-	-	-	...
Bellinzonese	68	45	22	-	-	1	...	Bellinzonese	2	2	-	-	-	-	...
Luganese	18	16	2	-	-	-	...	Luganese	3	2	1	-	-	-	...
Mendrisiotto	1	1	-	-	-	-	...	Mendrisiotto	-	-	-	-	-	-	...
Moesano	2	2	-	-	-	-	...	Moesano	-	-	-	-	-	-	...
Altri Cantoni	2	1	-	1	-	-	...	Altri Cantoni	1	-	1	-	-	-	...
Italia	1	1	-	-	-	-	...	Italia	-	-	-	-	-	-	...
Comune non ind.	12	4	1	-	1	6	...								
<i>Principali comuni di lavoro/scuola</i>								<i>Principali comuni di residenza</i>							
Malvaglia	240	48	14	8	36	8	126	Malvaglia	240	48	14	8	36	8	126
Biasca	126	113	11	1	1	-	...	Biasca	26	19	6	1	-	-	...
Lottigna	72	19	52	1	-	-	...								
Bellinzona	51	29	22	-	-	-	...								
Marolta								Marolta							
Pop. attiva o in form.	21	11	4	2	-	1	3	Posti di lavoro/scuola	27	17	6	-	-	1	3
<i>Regioni di lavoro/scuola</i>								<i>Regioni di residenza</i>							
Tre Valli	20	10	4	2	-	1	3	Tre Valli	27	17	6	-	-	1	3
Locarnese e V.Maggia	1	1	-	-	-	-	...	Locarnese e V.Maggia	-	-	-	-	-	-	...
<i>Principali comuni di lavoro/scuola</i>								<i>Principali comuni di residenza</i>							
Marolta	6	2	-	-	-	1	3	Marolta	6	2	-	-	-	1	3
Olivone								Olivone							
Pop. attiva o in form.	461	181	81	15	59	8	117	Posti di lavoro/scuola	352	119	41	15	57	3	117
<i>Regioni di lavoro/scuola</i>								<i>Regioni di residenza</i>							
Tre Valli	422	157	71	15	58	4	117	Tre Valli	351	118	41	15	57	3	117
Locarnese e V.Maggia	-	-	-	-	-	-	...	Locarnese e V.Maggia	1	1	-	-	-	-	...
Bellinzonese	27	18	9	-	-	-	...	Bellinzonese	-	-	-	-	-	-	...
Luganese	5	3	1	-	1	-	...	Luganese	-	-	-	-	-	-	...
Mendrisiotto	1	1	-	-	-	-	...	Mendrisiotto	-	-	-	-	-	-	...
Altri Cantoni	1	1	-	-	-	-	...	Altri Cantoni	-	-	-	-	-	-	...
Comune non ind.	5	1	-	-	-	4	...								
<i>Principali comuni di lavoro/scuola</i>								<i>Principali comuni di residenza</i>							
Olivone	275	74	12	12	57	3	117	Olivone	275	74	12	12	57	3	117
Leontica	49	5	43	-	-	1	...	Aquila	25	7	17	1	-	-	...
Biasca	33	26	5	1	1	-	...								
Bellinzona	23	14	9	-	-	-	...								

Comune di residenza	Mezzi di trasporto utilizzati							Comune di lavoro/scuola	Mezzi di trasporto utilizzati						
	Totale	Auto	Mezzi coll.	Due ruote	A piedi	Senza risp.	Nessun tragitto		Totale	Auto	Mezzi coll.	Due ruote	A piedi	Senza risp.	Nessun tragitto
Ponto Valentino								Ponto Valentino							
Pop. attiva o in form.	108	52	34	1	6	2	13	Posti di lavoro/scuola	31	8	2	1	6	1	13
<i>Regioni di lavoro/scuola</i>								<i>Regioni di residenza</i>							
Tre Valli	95	42	32	1	6	1	13	Tre Valli	30	7	2	1	6	1	13
Bellinzonese	12	10	2	-	-	-	...	Bellinzonese	1	1	-	-	-	-	...
Comune non ind.	1	-	-	-	-	1	...								
<i>Principali comuni di lavoro/scuola</i>								<i>Principali comuni di residenza</i>							
Ponto Valentino	28	6	2	-	6	1	13	Ponto Valentino	28	6	2	-	6	1	13
Leontica	24	3	20	1	-	-	...								
Prugiasco								Prugiasco							
Pop. attiva o in form.	78	38	21	2	7	-	10	Posti di lavoro/scuola	21	6	-	-	5	-	10
<i>Regioni di lavoro/scuola</i>								<i>Regioni di residenza</i>							
Tre Valli	71	33	19	2	7	-	10	Tre Valli	20	5	-	-	5	-	10
Locarnese e V.Maggia	1	1	-	-	-	-	...	Locarnese e V.Maggia	1	1	-	-	-	-	...
Bellinzonese	6	4	2	-	-	-	...	Bellinzonese	-	-	-	-	-	-	...
<i>Principali comuni di lavoro/scuola</i>								<i>Principali comuni di residenza</i>							
Prugiasco	18	3	-	-	5	-	10	Prugiasco	18	3	-	-	5	-	10
Semione								Semione							
Pop. attiva o in form.	150	77	38	3	2	2	28	Posti di lavoro/scuola	49	11	3	3	2	2	28
<i>Regioni di lavoro/scuola</i>								<i>Regioni di residenza</i>							
Tre Valli	129	60	34	3	2	2	28	Tre Valli	49	11	3	3	2	2	28
Locarnese e V.Maggia	2	2	-	-	-	-	...	Locarnese e V.Maggia	-	-	-	-	-	-	...
Bellinzonese	14	11	3	-	-	-	...	Bellinzonese	-	-	-	-	-	-	...
Luganese	2	2	-	-	-	-	...	Luganese	-	-	-	-	-	-	...
Comune non ind.	3	2	1	-	-	-	...								
<i>Principali comuni di lavoro/scuola</i>								<i>Principali comuni di residenza</i>							
Semione	42	8	1	1	2	2	28	Semione	42	8	1	1	2	2	28
Biasca	33	27	4	2	-	-	...								
Torre								Torre							
Pop. attiva o in form.	147	74	34	2	2	2	33	Posti di lavoro/scuola	83	39	4	4	3	-	33
<i>Regioni di lavoro/scuola</i>								<i>Regioni di residenza</i>							
Tre Valli	129	56	34	2	2	2	33	Tre Valli	83	39	4	4	3	-	33
Locarnese e V.Maggia	3	3	-	-	-	-	...	Locarnese e V.Maggia	-	-	-	-	-	-	...
Bellinzonese	10	10	-	-	-	-	...	Bellinzonese	-	-	-	-	-	-	...
Luganese	3	3	-	-	-	-	...	Luganese	-	-	-	-	-	-	...
Mendrisiotto	1	1	-	-	-	-	...	Mendrisiotto	-	-	-	-	-	-	...
Altri Cantoni	1	1	-	-	-	-	...	Altri Cantoni	-	-	-	-	-	-	...

Comune di residenza	Mezzi di trasporto utilizzati							Comune di lavoro/scuola	Mezzi di trasporto utilizzati						
	Totale	Auto	Mezzi coll.	Due ruote	A piedi	Senza risp.	Nessun tragitto		Totale	Auto	Mezzi coll.	Due ruote	A piedi	Senza risp.	Nessun tragitto
<i>Principali comuni di lavoro/scuola</i>								<i>Principali comuni di residenza</i>							
Torre	51	15	-	2	1	-	33	Torre	51	15	-	2	1	-	33
Aquila	23	3	20	-	-	-	...								
Airolo								Airolo							
Pop. attiva o in form.	1.060	311	198	32	272	16	231	Posti di lavoro/scuola	1.080	417	129	31	267	5	231
<i>Regioni di lavoro/scuola</i>								<i>Regioni di residenza</i>							
Tre Valli	984	290	158	32	269	4	231	Tre Valli	1.027	372	122	31	267	4	231
Locarnese e V.Maggia	1	1	-	-	-	-	...	Locarnese e V.Maggia	3	3	-	-	-	-	...
Bellinzonese	40	5	32	-	3	-	...	Bellinzonese	25	22	3	-	-	-	...
Luganese	5	4	1	-	-	-	...	Luganese	13	13	-	-	-	-	...
Mendrisiotto	-	-	-	-	-	-	...	Mendrisiotto	2	2	-	-	-	-	...
Moesano	-	-	-	-	-	-	...	Moesano	3	2	-	-	-	1	...
Altri Cantoni	15	9	6	-	-	-	...	Altri Cantoni	7	3	4	-	-	-	...
Comune non ind.	15	2	1	-	-	12	...								
<i>Principali comuni di lavoro/scuola</i>								<i>Principali comuni di residenza</i>							
Airolo	806	197	77	31	266	4	231	Airolo	806	197	77	31	266	4	231
Quinto	103	47	55	1	-	-	...	Quinto	61	50	11	-	-	-	...
Bellinzona	38	3	32	-	3	-	...	Faido	31	23	8	-	-	-	...
Faido	26	16	10	-	-	-	...	Biasca	30	20	9	-	1	-	...
Anzonico								Anzonico							
Pop. attiva o in form.	46	17	23	1	1	-	4	Posti di lavoro/scuola	7	1	-	1	1	-	4
<i>Regioni di lavoro/scuola</i>								<i>Regioni di residenza</i>							
Tre Valli	43	16	22	-	1	-	4	Tre Valli	7	1	-	1	1	-	4
Locarnese e V.Maggia	1	-	-	1	-	-	...	Locarnese e V.Maggia	-	-	-	-	-	-	...
Bellinzonese	1	-	1	-	-	-	...	Bellinzonese	-	-	-	-	-	-	...
Comune non ind.	1	1	-	-	-	-	...								
<i>Principali comuni di lavoro/scuola</i>								<i>Principali comuni di residenza</i>							
Anzonico	6	1	-	-	1	-	4	Anzonico	6	1	-	-	1	-	4
Bedretto								Bedretto							
Pop. attiva o in form.	20	6	1	-	3	-	10	Posti di lavoro/scuola	25	10	-	-	4	1	10
<i>Regioni di lavoro/scuola</i>								<i>Regioni di residenza</i>							
Tre Valli	20	6	1	-	3	-	10	Tre Valli	23	9	-	-	4	-	10
Luganese	-	-	-	-	-	-	...	Luganese	1	1	-	-	-	-	...
Altri Cantoni	-	-	-	-	-	-	...	Altri Cantoni	1	-	-	-	-	1	...
<i>Principali comuni di lavoro/scuola</i>								<i>Principali comuni di residenza</i>							
Bedretto	16	3	-	-	3	-	10	Bedretto	16	3	-	-	3	-	10

Comune di residenza	Mezzi di trasporto utilizzati							Comune di lavoro/scuola	Mezzi di trasporto utilizzati						
	Totale	Auto	Mezzi coll.	Due ruote	A piedi	Senza risp.	Nessun tragitto		Totale	Auto	Mezzi coll.	Due ruote	A piedi	Senza risp.	Nessun tragitto
Bodio								Bodio							
Pop. attiva o in form.	676	292	158	49	117	12	48	Posti di lavoro/scuola	946	654	49	62	127	6	48
<i>Regioni di lavoro/scuola</i>								<i>Regioni di residenza</i>							
Tre Valli	576	233	123	48	117	7	48	Tre Valli	895	610	42	62	127	6	48
Locarnese e V.Maggia	6	5	1	-	-	-	...	Locarnese e V.Maggia	3	2	1	-	-	-	...
Bellinzonese	72	40	31	1	-	-	...	Bellinzonese	36	31	5	-	-	-	...
Luganese	11	8	3	-	-	-	...	Luganese	7	6	1	-	-	-	...
Mendrisiotto	-	-	-	-	-	-	...	Mendrisiotto	1	1	-	-	-	-	...
Moesano	-	-	-	-	-	-	...	Moesano	3	3	-	-	-	-	...
Altri Cantoni	2	2	-	-	-	-	...	Altri Cantoni	1	1	-	-	-	-	...
Comune non ind.	9	4	-	-	-	5	...								
<i>Principali comuni di lavoro/scuola</i>								<i>Principali comuni di residenza</i>							
Bodio	337	115	12	41	116	5	48	Bodio	337	115	12	41	116	5	48
Giornico	93	23	67	2	1	-	...	Biasca	217	206	9	1	1	-	...
Biasca	82	54	25	2	-	1	...	Giornico	122	100	2	11	9	-	...
Bellinzona	52	22	29	1	-	-	...	Personico	39	29	1	8	1	-	...
								Pollegio	37	36	1	-	-	-	...
								Bellinzona	23	19	4	-	-	-	...
								Faido	20	17	3	-	-	-	...
Calonico								Calonico							
Pop. attiva o in form.	23	15	4	-	2	-	2	Posti di lavoro/scuola	5	1	-	-	2	-	2
<i>Regioni di lavoro/scuola</i>								<i>Regioni di residenza</i>							
Tre Valli	19	11	4	-	2	-	2	Tre Valli	5	1	-	-	2	-	2
Bellinzonese	2	2	-	-	-	-	...	Bellinzonese	-	-	-	-	-	-	...
Comune non ind.	2	2	-	-	-	-	...								
<i>Principali comuni di lavoro/scuola</i>								<i>Principali comuni di residenza</i>							
Calonico	4	-	-	-	2	-	2	Calonico	4	-	-	-	2	-	2
Calpiogna								Calpiogna							
Pop. attiva o in form.	46	10	21	-	-	2	13	Posti di lavoro/scuola	36	10	11	-	1	1	13
<i>Regioni di lavoro/scuola</i>								<i>Regioni di residenza</i>							
Tre Valli	40	9	17	-	-	1	13	Tre Valli	35	9	11	-	1	1	13
Bellinzonese	3	1	2	-	-	-	...	Luganese	1	1	-	-	-	-	...
Comune non ind.	3	-	2	-	-	1	...								
<i>Principali comuni di lavoro/scuola</i>								<i>Principali comuni di residenza</i>							
Calpiogna	26	3	9	-	-	1	13	Calpiogna	26	3	9	-	-	1	13
Campello								Campello							
Pop. attiva o in form.	22	5	4	-	6	-	7	Posti di lavoro/scuola	24	8	3	-	6	-	7

Comune di residenza	Mezzi di trasporto utilizzati							Comune di lavoro/scuola	Mezzi di trasporto utilizzati						
	Totale	Auto	Mezzi coll.	Due ruote	A piedi	Senza risp.	Nessun tragitto		Totale	Auto	Mezzi coll.	Due ruote	A piedi	Senza risp.	Nessun tragitto
<i>Regioni di lavoro/scuola</i>								<i>Regioni di residenza</i>							
Tre Valli	21	4	4	-	6	-	7	Tre Valli	23	7	3	-	6	-	7
Bellinzonese	1	1	-	-	-	-	...	Luganese	1	1	-	-	-	-	...
<i>Principali comuni di lavoro/scuola</i>								<i>Principali comuni di residenza</i>							
Campello	14	1	-	-	6	-	7	Campello	14	1	-	-	6	-	7
Cavagnago								Cavagnago							
Pop. attiva o in form.	65	24	18	-	-	2	21	Posti di lavoro/scuola	42	17	2	-	-	2	21
<i>Regioni di lavoro/scuola</i>								<i>Regioni di residenza</i>							
Tre Valli	58	18	17	-	-	2	21	Tre Valli	41	16	-	2	-	2	21
Bellinzonese	5	4	1	-	-	-	...	Bellinzonese	1	1	-	-	-	-	...
Comune non ind.	2	2	-	-	-	-	...								
<i>Principali comuni di lavoro/scuola</i>								<i>Principali comuni di residenza</i>							
Cavagnago	29	4	2	-	-	2	21	Cavagnago	29	4	2	-	-	2	21
Chiggiogna								Chiggiogna							
Pop. attiva o in form.	238	103	65	5	11	5	49	Posti di lavoro/scuola	169	88	18	2	12	-	49
<i>Regioni di lavoro/scuola</i>								<i>Regioni di residenza</i>							
Tre Valli	221	96	58	5	11	2	49	Tre Valli	161	82	16	2	12	-	49
Locarnese e V.Maggia	1	1	-	-	-	-	...	Locarnese e V.Maggia							...
Bellinzonese	10	4	6	-	-	-	...	Bellinzonese	5	4	1	-	-	-	...
Luganese	2	1	1	-	-	-	...	Luganese	1	1	-	-	-	-	...
Mendrisiotto	-	-	-	-	-	-	...	Mendrisiotto	1	1	-	-	-	-	...
Moesano	-	-	-	-	-	-	...	Moesano	1	-	1	-	-	-	...
Comune non ind.	4	1	-	-	-	3	...								
<i>Principali comuni di lavoro/scuola</i>								<i>Principali comuni di residenza</i>							
Chiggiogna	78	18	3	-	8	-	49	Chiggiogna	78	18	3	-	8	-	49
Faido	77	33	41	2	-	1	...	Faido	20	16	3	-	1	-	...
Chironico								Chironico							
Pop. attiva o in form.	183	89	39	1	7	5	42	Posti di lavoro/scuola	89	26	7	3	8	3	42
<i>Regioni di lavoro/scuola</i>								<i>Regioni di residenza</i>							
Tre Valli	153	70	30	1	7	3	42	Tre Valli	89	26	7	3	8	3	42
Locarnese e V.Maggia	1	1	-	-	-	-	...	Locarnese e V.Maggia	-	-	-	-	-	-	...
Bellinzonese	23	16	7	-	-	-	...	Bellinzonese	-	-	-	-	-	-	...
Luganese	2	1	1	-	-	-	...	Luganese	-	-	-	-	-	-	...
Altri Cantoni	1	-	1	-	-	-	...	Altri Cantoni	-	-	-	-	-	-	...
Comune non ind.	3	1	-	-	-	2	...								
<i>Principali comuni di lavoro/scuola</i>								<i>Principali comuni di residenza</i>							
Chironico	69	12	6	1	5	3	42	Chironico	69	12	6	1	5	3	42
Bellinzona	20	13	7	-	-	-	...								

Comune di residenza	Mezzi di trasporto utilizzati							Comune di lavoro/scuola	Mezzi di trasporto utilizzati						
	Totale	Auto	Mezzi coll.	Due ruote	A piedi	Senza risp.	Nessun tragitto		Totale	Auto	Mezzi coll.	Due ruote	A piedi	Senza risp.	Nessun tragitto
Dalpe								Dalpe							
Pop. attiva o in form.	107	33	21	2	7	-	44	Posti di lavoro/scuola	98	29	15	2	8	-	44
<i>Regioni di lavoro/scuola</i>								<i>Regioni di residenza</i>							
Tre Valli	104	30	21	2	7	-	44	Tre Valli	96	27	15	2	8	-	44
Bellinzonese	2	2	-	-	-	-	...	Bellinzonese	1	1	-	-	-	-	...
Moesano	-	-	-	-	-	-	...	Moesano	1	1	-	-	-	-	...
Comune non ind.	1	1	-	-	-	-	...								
<i>Principali comuni di lavoro/scuola</i>								<i>Principali comuni di residenza</i>							
Dalpe	70	5	12	2	7	-	44	Dalpe	70	5	12	2	7	-	44
Faido								Faido							
Pop. attiva o in form.	985	317	148	20	248	19	233	Posti di lavoro/scuola	1.110	366	203	25	270	13	233
<i>Regioni di lavoro/scuola</i>								<i>Regioni di residenza</i>							
Tre Valli	904	291	106	20	246	8	233	Tre Valli	1.087	352	197	25	269	11	233
Locarnese e V.Maggia	4	4	-	-	-	-	...	Locarnese e V.Maggia	1	1	-	-	-	-	...
Bellinzonese	49	10	38	-	1	-	...	Bellinzonese	14	9	3	-	1	1	...
Luganese	6	2	3	-	1	-	...	Luganese	6	3	2	-	-	1	...
Mendrisiotto	2	1	1	-	-	-	...	Mendrisiotto	-	-	-	-	-	-	...
Moesano	1	1	-	-	-	-	...	Moesano	-	-	-	-	-	-	...
Altri Cantoni	2	2	-	-	-	-	...	Altri Cantoni	2	1	1	-	-	-	...
Italia	2	2	-	-	-	-	...	Italia							...
Comune non ind.	15	4	-	-	-	11
<i>Principali comuni di lavoro/scuola</i>								<i>Principali comuni di residenza</i>							
Faido	664	123	36	20	244	8	233	Faido	664	123	36	20	244	8	233
Giornico	42	9	33	-	-	-	...	Chiggionga	77	33	41	2	-	1	...
Bellinzona	41	6	35	-	-	-	...	Mairengo	70	27	18	1	24	-	...
Quinto	41	35	6	-	-	-	...	Giornico	34	27	6	1	-	-	...
Biasca	37	34	3	-	-	-	...	Biasca	28	20	8	-	-	-	...
Airolo	31	23	8	-	-	-	...	Airolo	26	16	10	-	-	-	...
Bodio	20	17	3	-	-	-	...	Quinto	24	16	8	-	-	-	...
Chiggionga	20	16	3	-	1	-	...	Prato Leventina	21	15	4	-	1	1	...
Giornico								Giornico							
Pop. attiva o in form.	613	325	89	18	141	5	35	Posti di lavoro/scuola	514	147	192	8	132	-	35
<i>Regioni di lavoro/scuola</i>								<i>Regioni di residenza</i>							
Tre Valli	520	272	54	18	141	-	35	Tre Valli	504	140	189	8	132	-	35
Locarnese e V.Maggia	3	3	-	-	-	-	...	Locarnese e V.Maggia	3	3	-	-	-	-	...
Bellinzonese	72	43	29	-	-	-	...	Bellinzonese	4	2	2	-	-	-	...
Luganese	7	3	4	-	-	-	...	Luganese	1	1	-	-	-	-	...
Mendrisiotto	1	-	1	-	-	-	...	Mendrisiotto	1	-	1	-	-	-	...
Moesano	-	-	-	-	-	-	...	Moesano	1	1	-	-	-	-	...
Altri Cantoni	1	1	-	-	-	-	...	Altri Cantoni	-	-	-	-	-	-	...
Altri Stati	1	-	-	-	-	1	...	Altri Stati	-	-	-	-	-	-	...
Comune non ind.	8	3	1	-	-	4
<i>Principali comuni di lavoro/scuola</i>								<i>Principali comuni di residenza</i>							
Giornico	225	56	-	3	131	-	35	Giornico	225	56	-	3	131	-	35
Bodio	122	100	2	11	9	-	...	Bodio	93	23	67	2	1	-	...
Biasca	85	46	37	2	-	-	...	Faido	42	9	33	-	-	-	...

Comune di residenza	Mezzi di trasporto utilizzati							Comune di lavoro/scuola	Mezzi di trasporto utilizzati						
	Totale	Auto	Mezzi coll.	Due ruote	A piedi	Senza risp.	Nessun tragitto		Totale	Auto	Mezzi coll.	Due ruote	A piedi	Senza risp.	Nessun tragitto
Bellinzona	62	33	29	-	-	-	...	Biasca	29	20	9	-	-	-	...
Faido	34	27	6	1	-	-	...	Personico	23	2	18	3	-	-	...
Mairengo								Mairengo							
Pop. attiva o in form.	157	55	63	1	27	2	9	Posti di lavoro/scuola	35	3	22	-	1	-	9
<i>Regioni di lavoro/scuola</i>								<i>Regioni di residenza</i>							
Tre Valli	147	55	56	1	26	-	9	Tre Valli	35	3	22	-	1	-	9
Bellinzonese	5	-	5	-	-	-	...	Bellinzonese	-	-	-	-	-	-	...
Comune non ind.	5	-	2	-	1	2	...								
<i>Principali comuni di lavoro/scuola</i>								<i>Principali comuni di residenza</i>							
Mairengo	29	1	18	-	1	-	9	Mairengo	29	1	18	-	1	-	9
Faido	70	27	18	1	24	-	...								
Oscò								Oscò							
Pop. attiva o in form.	47	16	15	2	2	-	12	Posti di lavoro/scuola	16	2	-	-	2	-	12
<i>Regioni di lavoro/scuola</i>								<i>Regioni di residenza</i>							
Tre Valli	45	15	14	2	2	-	12	Tre Valli	16	2	-	-	2	-	12
Luganese	1	1	-	-	-	-	...	Luganese	-	-	-	-	-	-	...
Altri Cantoni	1	-	1	-	-	-	...	Altri Cantoni	-	-	-	-	-	-	...
<i>Principali comuni di lavoro/scuola</i>								<i>Principali comuni di residenza</i>							
Oscò	16	2	-	-	2	-	12	Oscò	16	2	-	-	2	-	12
Personico								Personico							
Pop. attiva o in form.	207	105	38	15	11	1	37	Posti di lavoro/scuola	98	40	5	6	10	-	37
<i>Regioni di lavoro/scuola</i>								<i>Regioni di residenza</i>							
Tre Valli	175	84	28	15	11	-	37	Tre Valli	93	36	4	6	10	-	37
Locarnese e V.Maggia	1	-	1	-	-	-	...	Locarnese e V.Maggia	1	1	-	-	-	-	...
Bellinzonese	26	17	9	-	-	-	...	Bellinzonese	4	3	1	-	-	-	...
Luganese	2	2	-	-	-	-	...	Luganese	-	-	-	-	-	-	...
Moesano	1	1	-	-	-	-	...	Moesano	-	-	-	-	-	-	...
Comune non ind.	2	1	-	-	-	1	...								
<i>Principali comuni di lavoro/scuola</i>								<i>Principali comuni di residenza</i>							
Personico	53	7	1	-	8	-	37	Personico	53	7	1	-	8	-	37
Biasca	42	31	5	4	2	-	...								
Bodio	39	29	1	8	1	-	...								
Giornico	23	2	18	3	-	-	...								
Pollegio								Pollegio							
Pop. attiva o in form.	406	194	108	33	23	13	35	Posti di lavoro/scuola	91	37	7	7	2	3	35

Mezzi di trasporto utilizzati								Mezzi di trasporto utilizzati							
Comune di residenza	Totale	Auto	Mezzi coll.	Due ruote	A piedi	Senza risp.	Nessun tragitto	Comune di lavoro/scuola	Totale	Auto	Mezzi coll.	Due ruote	A piedi	Senza risp.	Nessun tragitto
<i>Regioni di lavoro/scuola</i>								<i>Regioni di residenza</i>							
Tre Valli	332	163	78	32	23	1	35	Tre Valli	85	33	7	7	2	1	35
Locarnese e V.Maggia	3	3	-	-	-	-	...	Locarnese e V.Maggia	1	-	-	-	-	1	...
Bellinzonese	30	16	14	-	-	-	...	Bellinzonese	4	3	-	-	-	1	...
Luganese	25	9	15	1	-	-	...	Luganese	1	1	-	-	-	-	...
Moesano	1	1	-	-	-	-	...	Moesano	-	-	-	-	-	-	...
Comune non ind.	15	2	1	-	-	12	...								
<i>Principali comuni di lavoro/scuola</i>								<i>Principali comuni di residenza</i>							
Pollegio	49	6	4	1	2	1	35	Pollegio	49	6	4	1	2	1	35
Biasca	163	74	45	25	19	-	...	Biasca	24	16	2	6	-	-	...
Bodio	37	36	1	-	-	-	...								
Bellinzona	20	9	11	-	-	-	...								
Prato Leventina								Prato Leventina							
Pop. attiva o in form.	229	84	53	1	47	4	40	Posti di lavoro/scuola	193	74	28	2	46	3	40
<i>Regioni di lavoro/scuola</i>								<i>Regioni di residenza</i>							
Tre Valli	216	78	47	1	46	4	40	Tre Valli	190	71	28	2	46	3	40
Bellinzonese	10	4	6	-	-	-	...	Bellinzonese	1	1	-	-	-	-	...
Luganese	2	1	-	-	1	-	...	Luganese	2	2	-	-	-	-	...
Comune non ind.	1	1	-	-	-	-	...								
<i>Principali comuni di lavoro/scuola</i>								<i>Principali comuni di residenza</i>							
Prato Leventina	128	20	19	1	45	3	40	Prato Leventina	128	20	19	1	45	3	40
Quinto	40	21	19	-	-	-	...	Quinto	21	17	3	1	-	-	...
Faido	21	15	4	-	1	1	...								
Quinto								Quinto							
Pop. attiva o in form.	681	257	134	49	73	20	148	Posti di lavoro/scuola	803	320	206	49	73	7	148
<i>Regioni di lavoro/scuola</i>								<i>Regioni di residenza</i>							
Tre Valli	627	230	124	49	73	3	148	Tre Valli	779	302	203	49	73	4	148
Locarnese e V.Maggia	-	-	-	-	-	-	...	Locarnese e V.Maggia	4	4	-	-	-	-	...
Bellinzonese	20	13	7	-	-	-	...	Bellinzonese	11	8	3	-	-	-	...
Luganese	8	5	3	-	-	-	...	Luganese	7	4	-	-	-	3	...
Mendrisiotto	1	1	-	-	-	-	...	Mendrisiotto	-	-	-	-	-	-	...
Altri Cantoni	2	1	-	-	-	1	...	Altri Cantoni	2	2	-	-	-	-	...
Comune non ind.	23	7	-	-	-	16	...								
<i>Principali comuni di lavoro/scuola</i>								<i>Principali comuni di residenza</i>							
Quinto	505	134	99	48	73	3	148	Quinto	505	134	99	48	73	3	148
Airolo	61	50	11	-	-	-	...	Airolo	103	47	55	1	-	-	...
Faido	24	16	8	-	-	-	...	Faido	41	35	6	-	-	-	...
Prato Leventina	21	17	3	1	-	-	...	Prato Leventina	40	21	19	-	-	-	...
Rossura								Rossura							
Pop. attiva o in form.	37	11	11	-	-	3	12	Posti di lavoro/scuola	16	1	-	-	-	3	12
<i>Regioni di lavoro/scuola</i>								<i>Regioni di residenza</i>							

Comune di residenza	Mezzi di trasporto utilizzati							Comune di lavoro/scuola	Mezzi di trasporto utilizzati						
	Totale	Auto	Mezzi coll.	Due ruote	A piedi	Senza risp.	Nessun tragitto		Totale	Auto	Mezzi coll.	Due ruote	A piedi	Senza risp.	Nessun tragitto
Tre Valli	35	11	9	-	-	3	12	Tre Valli	16	1	-	-	-	3	12
Bellinzonese	2	-	2	-	-	-	...	Bellinzonese	-	-	-	-	-	-	...
<i>Principali comuni di lavoro/scuola</i>								<i>Principali comuni di residenza</i>							
Rossura	16	1	-	-	-	3	12	Rossura	16	1	-	-	-	3	12
Sobrio								Sobrio							
Pop. attiva o in form.	32	11	10	-	1	-	10	Posti di lavoro/scuola	20	-	9	-	1	-	10
<i>Regioni di lavoro/scuola</i>								<i>Regioni di residenza</i>							
Tre Valli	27	8	8	-	1	-	10	Tre Valli	20	-	9	-	1	-	10
Bellinzonese	3	2	1	-	-	-	...	Bellinzonese	-	-	-	-	-	-	...
Luganese	2	1	1	-	-	-	...	Luganese	-	-	-	-	-	-	...
<i>Principali comuni di lavoro/scuola</i>								<i>Principali comuni di residenza</i>							
Sobrio	12	-	1	-	1	-	10	Sobrio	12	-	1	-	1	-	10

Documenti statistici

- 1.**
I doppi redditi in Ticino
1981, 72 pagine, (esaurito)
- 2.**
La popolazione residente nei comuni ticinesi
1981, 113 pagine, (esaurito)
- 3.**
I frontalieri nei comuni ticinesi
1982, 143 pagine, Frs. 10.-
- 4.**
Censimento della popolazione 1980
205 pagine, Frs. 10.-
- 5.**
ESPOP-Ticino 1980-1983
1985, 196 pagine, Frs. 15.-
- 6.**
ESPOP-Ticino 1984
1986, 165 pagine, Frs. 10.-
- 7.**
ESPOP-Ticino 1985
1987, 191 pagine, Frs. 10.-
- 8.**
Statistiche economiche 1985
1986, 90 pagine, Frs. 10.-
- 9.**
Statistiche economiche 1986
1987, 103 pagine, Frs. 10.-
- 10.**
Demografia ticinese 1986
1987, 173 pagine, Frs. 10.-
- 11.**
Statistiche economiche 1987
1987, 103 pagine, Frs. 10.-
- 12.**
Statistiche economiche 1988
1988 101 pagine, Frs. 10.-
- 13.**
Demografia ticinese 1987
1989, 157 pagine, Frs. 10.-
- 14.**
Trasporti collettivi nel 1986/87
1989, 73 pagine, Frs. 10.-
- 15.**
Censimento dei trasporti collettivi nel 1987/88
1989, 79 pagine, Frs. 10.-
- 16.**
Tariffe dei trasporti collettivi
1989, 62 pagine, Frs. 10.-
- 17.**
Statistiche economiche 1989
1990, 142 pagine, Frs. 10.-
- 18.**
Censimento viticolo 1988
1989, 123 pagine, Frs. 10.-
- 19.**
Statistiche economiche 1990
1990, 140 pagine, Frs. 10.-
- 20.**
Trasporti collettivi nel 1988/89
1990, 85 pagine, Frs. 15.-
- 21.**
Demografia ticinese 1989
1991, 148 pagine, Frs. 15.-
- 22.**
Il frontalierato nel 1990
1991, 165 pagine, Frs. 15.-
- 23.**
Mercato immobiliare 1990
1991, 130 pagine, Frs. 15.-
- 24.**
Elezioni cantonali 1991
1991, 273 pagine, Frs. 20.-
- 25.**
Trasporti collettivi nel 1989/90
1992, 88 pagine, Frs. 15.-
- 26.**
Censimento raccolta rifiuti 1990
1992, 203 pagine, Frs. 20.-
- 27.**
Il frontalierato nel 1991
1992, 179 pagine, Frs. 15.-
- 28.**
Microcensimento dei trasporti 1989
1992, 89 pagine, Frs. 15.-

Aspetti statistici

- 1.**
Comportamento linguistico e riuscita scolastica
1979, 54 pagine, (esaurito)
- 2.**
Giovani e religione nel Cantone Ticino
1984, 100 pagine, Frs. 5.-
- 3.**
Analisi ecologica del comportamento elettorale
1986, 185 pagine, Frs. 10.-
- 4.**
Analisi del voto del 5 aprile 1987
1988, 118 pagine, Frs. 10.-
- 5.**
Le famiglie monoparentali
1989, 137 pagine, Frs. 15.-
- 6.**
Doppi redditi in Ticino
1989, 77 pagine, Frs. 10.-
- 7.**
Genitori e aspettative scolastiche
1993, ca.180 pagine, Frs. 20.-
- 8.**
Indici e finanze comunali
1993, 95 pagine, Frs. 20.-
- 29.**
Demografia ticinese 1990
1992, 162 pagine, Frs. 15.-
- 30.**
La popolazione del censimento 1990
1992, 110 pagine, Frs. 15.-
- 31.**
Elezioni federali 1991
1992, 150 pagine, Frs. 15.-
- 32.**
Censimento raccolta rifiuti 1991-92
1993, 132 pagine, Frs. 20.-
- 33.**
Le popolazioni: definizioni per l'uso
1993, ca. 200 pagine, Frs. 20.-
- 34.**
Il frontalierato nel 1993
1993, 147 pagine, Frs. 20.-
- 35.**
Edifici e abitazioni 1990
1993, 229 pagine, Frs. 20.-
- 36.**
Il pendolarismo nel 1990
1994, 199 pagine, Frs. 20.-

Ufficio di statistica
Stabile Torretta
6500 Bellinzona
Tel. 092 24.42.25/26
Fax 092 24.44.25

Ufficio
di statistica

