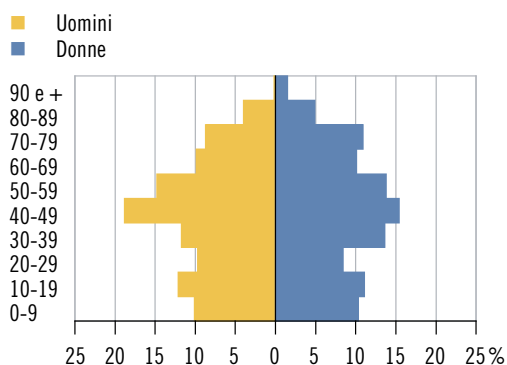


LODRINO



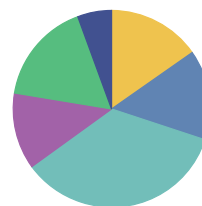
Altitudine (m s.l.m.): 272
Superficie (km²): 31,42
Densità popolazione (ab./km²): 56,33
Municipali: 5
Consiglieri comunali: 31
Regione: Tre Valli
Distretto: Riviera
Carattere urbano: ...
Riferimento cartina: 69

Piramide delle età, secondo il sesso



Elezioni del Gran Consiglio 2015: schede

■ PLR: 15,3% ■ PS: 12,6%
■ LEGA: 14,8% ■ SSI: 16,8%
■ PPD: 34,9% ■ Altri: 5,6%



Tasso di partecipazione: 75,9%

Aziende, secondo la classe dimensionale (in addetti equivalenti al tempo pieno)



	Ass.	In %
Popolazione	1.770	100,0
Uomini	908	51,3
Donne	862	48,7
Svizzeri	1.245	70,3
Stranieri	525	29,7
0-19 anni	387	21,9
20-64 anni	1.029	58,1
65 e più anni	354	20,0
Celibi/nubili	692	39,1
Coniugati	897	50,7
Divorziati	100	5,6
Vedovi	81	4,6
Nascite	12	...
Edifici esclusivamente abitativi	561	100,0
Case unifamiliari	439	78,3
Case plurifamiliari	122	21,7
Abitazioni	887	100,0
1-2 locali	163	18,4
3-4 locali	418	47,1
5 e più locali	306	34,5
Economie domestiche private		
Economie domestiche	708	...
Persone per economia domestica	2,5	...

	Ass.	In %
Aziende	109	100,0
Settore primario	9	8,3
Settore secondario	37	33,9
Settore terziario	63	57,8
Addetti	757	100,0
Settore primario	17	2,2
Settore secondario	524	69,2
Settore terziario	216	28,5
Uomini	601	79,4
Donne	156	20,6
Settore alberghiero		
Stabilimenti	—	...
Pernottamenti e tasso di occupazione	—	...
Finanze pubbliche		
Moltiplicatore d'imposta	95	...
Indice di forza finanziaria	72,7	...
Risorse fiscali pro capite	2.484	...
Debito pubblico pro capite	2.347	...
Allievi	327	100,0
Scuole dell'infanzia anno facoltativo	12	3,7
Scuole dell'obbligo	225	68,8
Scuole medie superiori	29	8,9
Formazione professionale	61	18,7
Automobili e tasso di motorizzazione	1.142	65,78

CANTONE TICINO



Altitudine (m s.l.m.):* min. 193, mas. 3.402

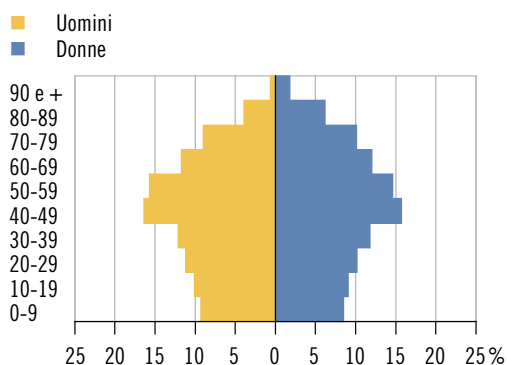
Superficie (km²): 2.812,21

Densità popolazione (ab./km²): 125,15

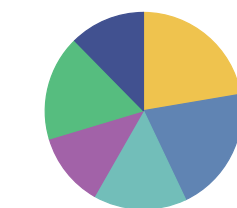
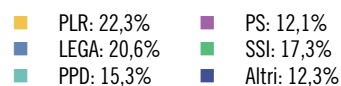
Consiglieri di Stato: 5

Granconsiglieri: 90

Piramide delle età, secondo il sesso



Elezione del Gran Consiglio 2015: schede



Aziende, secondo la classe dimensionale (in addetti equivalenti al tempo pieno)



	Ass.	In %
Popolazione	351.946	100,0
Uomini	171.466	48,7
Donne	180.480	51,3
Svizzeri	254.288	72,3
Stranieri	97.658	27,7
0-19 anni	64.923	18,4
20-64 anni	210.292	59,8
65 e più anni	76.731	21,8
Celibi/nubili	146.039	41,5
Coniugati	155.489	44,2
Divorziati	28.986	8,2
Vedovi	21.432	6,1
Nascite	2.957	...
Edifici esclusivamente abitativi	101.311	100,0
Case unifamiliari	73.874	72,9
Case plurifamiliari	27.437	27,1
Abitazioni	231.549	100,0
1-2 locali	53.176	23,0
3-4 locali	135.461	58,5
5 e più locali	42.912	18,5
Economie domestiche private		
Economie domestiche	160.198	...
Persone per economia domestica	2,2	...

	Ass.	In %
Aziende	37.523	100,0
Settore primario	1.214	3,2
Settore secondario	5.555	14,8
Settore terziario	30.754	82,0
Addetti	225.748	100,0
Settore primario	3.350	1,5
Settore secondario	53.192	23,6
Settore terziario	169.206	75,0
Uomini	130.727	57,9
Donne	95.021	42,1
Settore alberghiero		
Stabilimenti	347	...
Pernottamenti e tasso di occupazione	2.180.345	38,6
Finanze pubbliche		
Moltiplicatore d'imposta
Indice di forza finanziaria	100,0	...
Risorse fiscali pro capite	3.926	...
Debito pubblico pro capite	4.265	...
Allievi	54.647	100,0
Scuole dell'infanzia anno facoltativo	2.447	4,5
Scuole dell'obbligo	35.526	65,0
Scuole medie superiori	5.918	10,8
Formazione professionale	10.756	19,7
Automobili e tasso di motorizzazione	222.243	63,43

* Divergenze rispetto alle modalità di calcolo o di presentazione adottate per la maggioranza dei ritratti comunali. Per maggiori dettagli vedi le descrizioni degli indicatori a inizio capitolo.

Descrizione degli indicatori

Indicatore	Data	Definizione	Fonte
Abitazioni	2015	Unità di abitazione (insieme di stanze che serve da residenza a un'economia domestica) dotate di cucina o cucinino. Comprendono le abitazioni occupate permanentemente, le abitazioni occupate temporaneamente e quelle non occupate (vuote).	SEA, UST
Addetti	2014 ^p	Le persone occupate nell'azienda con un reddito, sottoposto ai contributi AVS, superiore a fr. 2.300 annui. Versione dei dati: 5.10.2016.	STATENT, UST
Allievi	2015/16	<p>Persone domiciliate nel comune, rispettivamente nel cantone (scheda cantonale), che frequentano durante almeno 6 mesi un programma che comprende più materie o corsi con l'obiettivo di una formazione determinata. Sono considerate le scuole pubbliche e private situate nel cantone Ticino:</p> <ul style="list-style-type: none"> – scuole dell'infanzia anno facoltativo: anno facoltativo delle scuole dell'infanzia pubbliche; – scuole dell'obbligo: scuole dell'infanzia pubbliche, anni obbligatori 1 e 2; scuole dell'infanzia private, tutti gli anni (l'anno facoltativo – circa 100 allievi a livello cantonale – non è scorporabile); scuole elementari; scuole speciali; scuole medie; – scuole medie superiori: licei e Scuola cantonale di commercio; – formazione professionale: corso pretirocinio, scuole professionali secondarie a tempo pieno e a tempo parziale e scuole professionali superiori. 	Cens. allievi, DS
Altitudine	1.1.2016/ 1.12.2011	Altitudine misurata nel punto centrale della località dove ha sede l'amministrazione del comune (dati 2016). È espressa in metri sopra il livello del mare. Per il cantone si presentano le altitudini minima e massima (dati 2011).	GEOSTAT, UST e Uff. del catasto e dei riordini fondiari
Automobili	30.9.2015	Autoveicoli per il trasporto di persone con al massimo nove posti a sedere, compreso quello del conducente. Il tasso di motorizzazione indica il rapporto tra il numero di automobili e quello di abitanti. Solitamente è espresso in per mille, ma nei ritratti, per coerenza di presentazione, è espresso in automobili ogni cento abitanti, in base alla popolazione residente permanente al 31.12.2014.	Stat. veicoli stradali e STATPOP, UST
Aziende	2014 ^p	Unità locale di un'impresa, limitata geograficamente, a condizione di retribuire almeno una persona, il cui reddito sottoposto all'AVS supera fr. 2.300 annui. Versione dei dati: 5.10.2016.	STATENT, UST

Indicatore	Data	Definizione	Fonte
Carattere urbano	2016	Appartenenza del comune allo spazio a carattere urbano (definizione 2012): – agglomerato e rispettiva categoria di comune: città-nucleo, comune-nucleo principale, comune-nucleo secondario, comune della cintura; – comune pluriorientato (comune orientato, sul piano funzionale, verso più comuni-nucleo di almeno due diversi agglomerati).	Spazio a carattere urbano, UST
Consiglieri comunali	2016	Membri del Consiglio comunale. Nei comuni ove figurano tre puntini vige l'assemblea comunale.	CAN
Debito pubblico pro capite	2014	Debito pubblico dei Comuni: si calcola sommando, nel passivo di bilancio, i capitali di terzi e i finanziamenti speciali e sottraendovi i beni patrimoniali, registrati all'attivo. Quantifica teoricamente l'indebitamento che resterebbe a carico della collettività se si realizzassero tutti i beni patrimoniali (sono i beni del Comune cui si può rinunciare senza venir meno ad un compito pubblico, ad esempio dei titoli di reddito o degli immobili non destinati ad un uso pubblico), e li si destinasse all'estinzione di debiti verso terzi. Idealmente nei Comuni il valore dovrebbe situarsi al di sotto dei 2.000 franchi per abitante; in Svizzera si ritiene "elevato" un dato situato tra i 3.000 e i 5.000 franchi mentre sopra questo limite si considera il dato "eccessivo". Il valore pro capite è calcolato sulla base della popolazione residente permanente al 31.12.2014. Il dato a livello cantonale rappresenta la media dei diversi Comuni.	Stat. finanziaria comuni, SEL
Densità di popolazione	2015	Rapporto tra l'effettivo della popolazione e la superficie del comune espresso in abitanti per chilometro quadrato. La densità di popolazione dipende fortemente dalla morfologia del territorio e dalla copertura del suolo, elementi che hanno una particolare rilevanza in un cantone montagnoso e boscoso come il Ticino. È calcolata sulla base della popolazione residente permanente al 31.12.2015 e della superficie all'interno dei confini comunali allo stato 31.12.2015 (v. a. la definizione di Superficie).	GEOSTAT e STATPOP, UST
Economie domestiche private	2015	Persona che vive da sola o gruppo di persone che abitano nella stessa abitazione. I dati di fonte STATPOP riportano unicamente la dimensione dell'economia domestica e non informano sulla posizione degli individui all'interno di essa.	STATPOP, UST
Edifici esclusivamente abitativi	2015	Edifici ad uso esclusivamente abitativo, vale a dire che sono costituiti unicamente da unità d'abitazione; sono esclusi gli edifici che, oltre ad unità d'abitazione, ospitano una o più attività economiche, ad esempio un negozio o un ufficio. Sono suddivisi tra case unifamiliari (1 unità d'abitazione) e case plurifamiliari (2 e più unità d'abitazione).	SEA, UST

Indicatore	Data	Definizione	Fonte
Elezioni del Gran Consiglio	2015	Percentuale di schede intestate ai quattro partiti di governo, all'insieme delle altre liste e di schede senza intestazione; tasso di partecipazione.	CAN
Indice di forza finanziaria	2017/18	Permette di situare la forza finanziaria di un Comune rispetto alla media di tutti i Comuni, posta uguale a 100. È usato, insieme ad altri indicatori derivati, per modulare le partecipazioni dei Comuni a seconda della loro forza, ad esempio per graduare i sussidi del Cantone ai Comuni, per graduare i contributi che i Comuni versano al Cantone o per ponderare le partecipazioni finanziarie in ambito intercomunale.	Stat. finanziaria comuni, SEL
Moltiplicatore d'imposta	2016	Moltiplicatore che serve a calcolare l'ammontare dell'imposta comunale, partendo da quello dell'imposta cantonale dello stesso anno. Per Onsernone, sono stati mantenuti i moltiplicatori dei comuni precedenti: 100% a Gresso, Isorno, Mosogno e Onsernone e 78% a Vergeletto.	DC
Municipali	2016	Membri del Municipio.	CAN
Nascite	2015	Sono considerati i nati vivi, vale a dire i bambini che, dopo la loro espulsione completa (testa, tronco, arti) dal corpo della madre, respirano oppure nei quali si constatano almeno dei battiti del cuore.	STATPOP, UST
Piramide delle età	2015	Nella rappresentazione grafica sono considerati gli uomini e le donne (popolazione residente permanente al 31.12) per classe d'età decennale e la percentuale che rappresentano sui rispettivi totali. Per i comuni ove una o più classi d'età rappresentano oltre il 25% del rispettivo totale è stata adottata una scala di base diversa; queste piramidi non sono pertanto confrontabili con le altre rappresentazioni.	STATPOP, UST
Popolazione	2015	Popolazione residente permanente al 31.12. Fanno parte della popolazione residente permanente tutte le persone di cittadinanza svizzera domiciliate in Svizzera e le persone di cittadinanza straniera che vi soggiornano per almeno un anno, segnatamente i titolari di un permesso di domicilio, i titolari di un permesso di dimora (inclusi i rifugiati riconosciuti), i dimoranti temporanei (permesso di breve durata di 12 mesi o più), i richiedenti l'asilo (con una durata di dimora complessiva di almeno 12 mesi) nonché i diplomatici, i funzionari internazionali e i membri delle loro famiglie. Le categorie relative allo stato civile comprendono: Celibi/nubili: celibi, nubili; Coniugati: coniugati, in unione domestica registrata; Divorziati: divorziati, non coniugati (ovvero, annullamento dell'ultimo matrimonio o dichiarazione di scomparsa dell'ultimo coniuge), unione domestica sciolta giudizialmente; Vedovi: vedovi, unione domestica sciolta per decesso.	STATPOP, UST

Indicatore	Data	Definizione	Fonte
Risorse fiscali pro capite	2013	Somma di una serie di entrate dei Comuni legate a diverse imposte, il cui valore pro capite permette di confrontare in grandi linee il substrato fiscale di un Comune rispetto agli altri. Sono utilizzate in particolare per il calcolo, con altri indicatori, del “contributo di livellamento”, che è il più importante strumento di perequazione intercomunale nel nostro Cantone. Grazie a questo contributo, che ogni anno trasferisce decine di milioni di franchi dai Comuni con risorse elevate a quelli con risorse ridotte, ad ogni Comune è garantito un livello minimo di mezzi finanziari per adempiere ai propri compiti. Le entrate incluse nella somma derivano dall’imposta sul reddito e la sostanza delle persone fisiche (calcolata con moltiplicatore al 100%), da quella sull’utile e il capitale delle persone giuridiche (calcolata con moltiplicatore al 100%), da quelle alla fonte, personali e immobiliari (comunale, quota parte cantonale e utili immobiliari) con l’aggiunta del contributo di livellamento per i Comuni che ne beneficiano e la sottrazione di questo contributo per i Comuni che lo finanziano. Il valore pro capite è calcolato sulla base della popolazione residente permanente al 31.12.2013. Il dato a livello cantonale considera la somma delle risorse fiscali dei diversi Comuni.	Stat. finanziaria comuni, SEL
Settore alberghiero	2015	Comprende gli alberghi (alberghi, pensioni, motel, locande) e le case di cura (case di cura che non beneficiano di sussidi cantonali, case di cura medicalizzate, sanatori e cliniche d’altitudine, cliniche per la cura delle malattie reumatiche e stabilimenti termali). Stabilimenti: alberghi e case di cura aperti nel periodo considerato; per i periodi di 2 o più mesi si calcola il valore medio (dati arrotondati all’unità). Pernottamenti: notti passate dagli ospiti (compresi i bambini) negli alberghi e nelle case di cura; si riferiscono ai letti occupati: ad esempio, una notte passata da due persone in una camera d’albergo equivale a due pernottamenti. Tasso di occupazione: si intende il tasso di occupazione netto dei letti, ovvero il rapporto percentuale tra i pernottamenti e la capacità netta totale dei letti (la capacità netta dei letti equivale al numero di letti di uno stabilimento durante il mese in rassegna moltiplicato per i giorni di apertura dello stabilimento durante quel mese). Per una parte dei comuni (di regola quelli con un numero medio di stabilimenti inferiore a 3), i pernottamenti e il tasso di occupazione non sono pubblicati per motivi legati alla protezione dei dati.	HESTA, UST
Superficie	31.12.2015	Superficie del comune o del cantone arrotondata all’ettaro e aggiornata biannualmente (stato al 1° gennaio, rispettivamente al 31 dicembre). V. a. Superficie poligonale nel Glossario del tema 02 Territorio e ambiente.	GEOSTAT, UST

130 comuni del Cantone Ticino*

1 Acquarossa	49 Curio	97 Origgio	ALTRI TERRITORI
2 Agno	50 Dalpe	98 Orselina	A Comunanza
3 Airola	51 Faido	99 Osogna	Cadenazzo-Montece-
4 Alto Malcantone	52 Frasco	100 Paradiso	neri
5 Aranno	53 Gambarogno	101 Personico	B Comunanza
6 Arbedo-Castione	54 Giornico	102 Pianezzo	Capriasca-Lugano
7 Arogno	55 Giubiasco	103 Pollegio	
8 Ascona	56 Gnosca	104 Ponte Capriasca	
9 Astano	57 Gordola	105 Ponte Tresa	
10 Avegno Gordevio	58 Gorduno	106 Porza	
11 Balerna	59 Grancia	107 Prato (Leventina)	
12 Bedano	60 Gravesano	108 Preonzo	
13 Bedigliora	61 Gudo	109 Pura	
14 Bedretto	62 Iragna	110 Quinto	
15 Bellinzona	63 Isole	111 Riva San Vitale	
16 Biasca	64 Lamone	112 Ronco sopra Ascona	
17 Bioggio	65 Lavertezzo	113 Rovio	
18 Bissone	66 Lavizzara	114 Sant'Antonino	
19 Blenio	67 Linescio	115 Sant'Antonio	
20 Bodio	68 Locarno	116 Savosa	
21 Bosco/Gurin	69 Lodrino	117 Sementina	
22 Breggia	70 Losone	118 Serravalle	
23 Brione (Verzasca)	71 Lugano	119 Sessa	
24 Brione sopra Minusio	72 Lumino	120 Sonogno	
25 Brissago	73 Maggia	121 Sorengo	
26 Brusino Arsizio	74 Magliaso	122 Stabio	
27 Cademario	75 Manno	123 Tenero-Contra	
28 Cadempino	76 Maroggia	124 Terre di Pedemonte	
29 Cadenazzo	77 Massagno	125 Torricella-Taverne	
30 Camorino	78 Melano	126 Vacallo	
31 Campo (Vallemaggia)	79 Melide	127 Vernate	
32 Canobbio	80 Mendrisio	128 Vezia	
33 Capriasca	81 Mergoscia	129 Vico Morcote	
34 Caslano	82 Mezzovico-Vira	130 Vogorno	
35 Castel San Pietro	83 Migliaglia		
36 Centovalli	84 Minusio		
37 Cerentino	85 Moleno		
38 Cevio	86 Monte Carasso		
39 Chiasso	87 Monteceneri		
40 Claro	88 Monteggio		
41 Coldrerio	89 Morbio Inferiore		
42 Collina d'Oro	90 Morcote		
43 Comano	91 Muralto		
44 Corippo	92 Muzzano		
45 Cresciano	93 Neggio		
46 Croglio	94 Novaggio		
47 Cugnasco-Gerra	95 Novazzano		
48 Cureglia	96 Onsernone		

* Stato al 10.04.2016.

