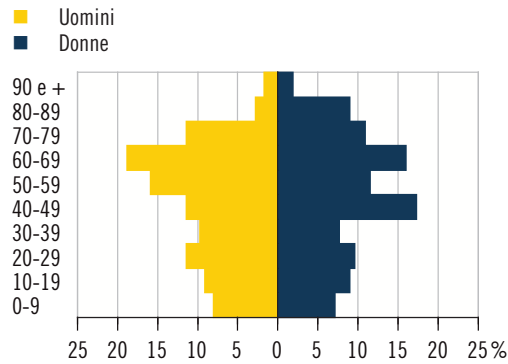


# SEMIONE



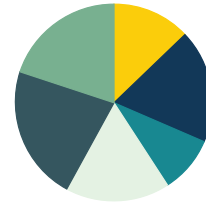
**Altitudine (m s.l.m.):** 419  
**Superficie (km²):** 10,42  
**Densità popolazione (ab./km²):** 31,86  
**Moltiplicatore d'imposta:** 100%  
**Municipali:** 5  
**Consiglieri comunali:** ...\*  
**Regione:** Tre Valli  
**Distretto:** Blenio  
**Agglomerato:** ...  
**Riferimento crina:** 140

## Piramide delle età



## Elezione del Gran Consiglio 2011 (schede) Partecipazione: 49,1%

**PLR:** 12,9%    **PS:** 17,1%  
**LEGA:** 18,6%    **SSI:** 22,1%  
**PPD:** 9,3%    **Altri:** 20,0%



## Aziende secondo la dimensione in addetti equivalententi al tempo pieno (ETP)



	Ass.	In %
<b>Popolazione</b>	<b>332</b>	<b>100,0</b>
Uomini	176	53,0
Donne	156	47,0
Svizzeri	321	96,7
Stranieri	11	3,3
0-19 anni	55	16,6
20-64 anni	190	57,2
65 e più anni	87	26,2
<b>Residenti da almeno 5 anni</b>	<b>219</b>	<b>66,0</b>
<b>Nascite</b>	—	...
<b>Economie domestiche</b>	<b>151</b>	<b>100,0</b>
Persone sole	60	39,7
Coppie senza figli	27	17,9
Famiglie monoparentali	5	3,3
Coppie con figli	48	31,8
Altre economie domestiche	8	5,3
<b>Edifici abitativi</b>	<b>224</b>	<b>100,0</b>
Case monofamigliari	175	78,1
Case plurifamigliari	49	21,9
<b>Abitazioni</b>	<b>292</b>	<b>100,0</b>
1-2 locali	68	23,3
3-4 locali	151	51,7
5 e più locali	73	25,0

	Ass.	In %
<b>Aziende</b>	<b>18</b>	<b>100,0</b>
Settore primario	10	55,6
Settore secondario	3	16,7
Settore terziario	5	27,8
<b>Addetti</b>	<b>52</b>	<b>100,0</b>
Settore primario	28	53,8
Settore secondario	14	26,9
Settore terziario	10	19,2
Uomini	36	69,2
Donne	16	30,8
Svizzeri	49	94,2
Stranieri	3	5,8
<b>Disoccupati iscritti</b>	<b>4</b>	...
<b>Finanze pubbliche</b>		
Debito pubblico pro capite	5.038	...
Risorse fiscali pro capite	2.097	...
Indice di forza finanziaria	62,5	...
<b>Allievi</b>	<b>44</b>	<b>100,0</b>
Scuole dell'infanzia	7	15,9
Scuole dell'obbligo	26	59,1
Scuole medie superiori	6	13,6
Formazione professionale	5	11,4
<b>Automobili e tasso di motorizzazione</b>	<b>191</b>	<b>57,53</b>

\* Divergenze rispetto alle modalità di calcolo o di presentazione adottate per la maggioranza dei ritratti comunali e per il ritratto cantonale. Per maggiori dettagli vedi le descrizioni degli indicatori a inizio capitolo.

# CANTONE TICINO



Altitudine (m s.l.m.): min. 192, mas. 3.362

Superficie (km<sup>2</sup>): 2.812,20

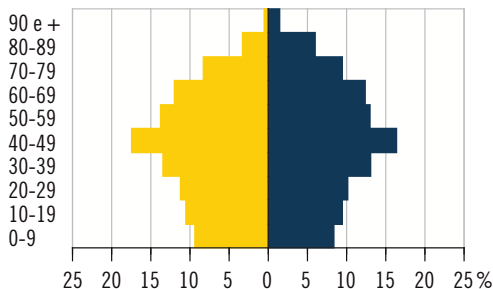
Densità popolazione (ab./km<sup>2</sup>): 118,68

Consiglieri di Stato: 5

Granconsiglieri: 90

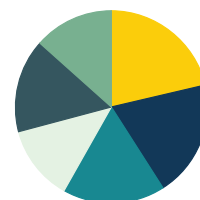
## Piramide delle età

■ Uomini  
■ Donne



## Elezione del Gran Consiglio 2011 (schede) Partecipazione: 58,7%

■ PLR: 21,3%   ■ PS: 12,7  
■ LEGA: 19,6%   ■ SSI: 15,7%  
■ PPD: 17,2%   ■ Altri: 13,4%



## Aziende secondo la dimensione in addetti equivalententi al tempo pieno (ETP)

■ Meno di 5  
■ Da 5 a meno di 10  
■ Da 10 a meno di 50  
■ 50 e più



	Ass.	In %		Ass.	In %
<b>Popolazione</b>	<b>333.753</b>	<b>100,0</b>	<b>Aziende</b>	<b>21.506</b>	<b>100,0</b>
Uomini	161.891	48,5	Settore primario	1.096	5,1
Donne	171.862	51,5	Settore secondario	3.564	16,6
Svizzeri	246.898	74,0	Settore terziario	16.846	78,3
Stranieri	86.855	26,0	<b>Addetti</b>	<b>181.042</b>	<b>100,0</b>
0-19 anni	63.053	18,9	Settore primario	3.092	1,7
20-64 anni	202.476	60,7	Settore secondario	47.848	26,4
65 e più anni	68.224	20,4	Settore terziario	130.102	71,9
<b>Res. da almeno 5 anni nello stesso comune</b>	<b>172.609</b>	<b>51,7</b>	Uomini	105.012	58,0
<b>Nascite</b>	<b>2.953</b>	<b>...</b>	Donne	76.030	42,0
<b>Economie domestiche</b>	<b>134.916</b>	<b>100,0</b>	Svizzeri	104.649	57,8
Persone sole	48.253	35,8	Stranieri	76.393	42,2
Coppie senza figli	31.753	23,5	<b>Disoccupati iscritti</b>	<b>7.593</b>	<b>...</b>
Famiglie monoparentali	8.442	6,3	<b>Finanze pubbliche</b>		
Coppie con figli	41.287	30,6	Debito pubblico pro capite	4.033	...
Altre economie domestiche	5.181	3,8	Risorse fiscali pro capite	...	...
<b>Edifici abitativi</b>	<b>84.838</b>	<b>100,0</b>	Indice di forza finanziaria	...	...
Case monofamigliari	62.328	73,5	<b>Allievi</b>	<b>53.375</b>	<b>100,0</b>
Case plurifamigliari	22.510	26,5	Scuole dell'infanzia	8.259	15,5
<b>Abitazioni</b>	<b>185.173</b>	<b>100,0</b>	Scuole dell'obbligo	29.469	55,2
1-2 locali	43.472	23,5	Scuole medie superiori	5.525	10,4
3-4 locali	105.259	56,8	Formazione professionale	10.122	19,0
5 e più locali	36.442	19,7	<b>Automobili e tasso di motorizzazione</b>	<b>204.462</b>	<b>61,26</b>

## Descrizione degli indicatori

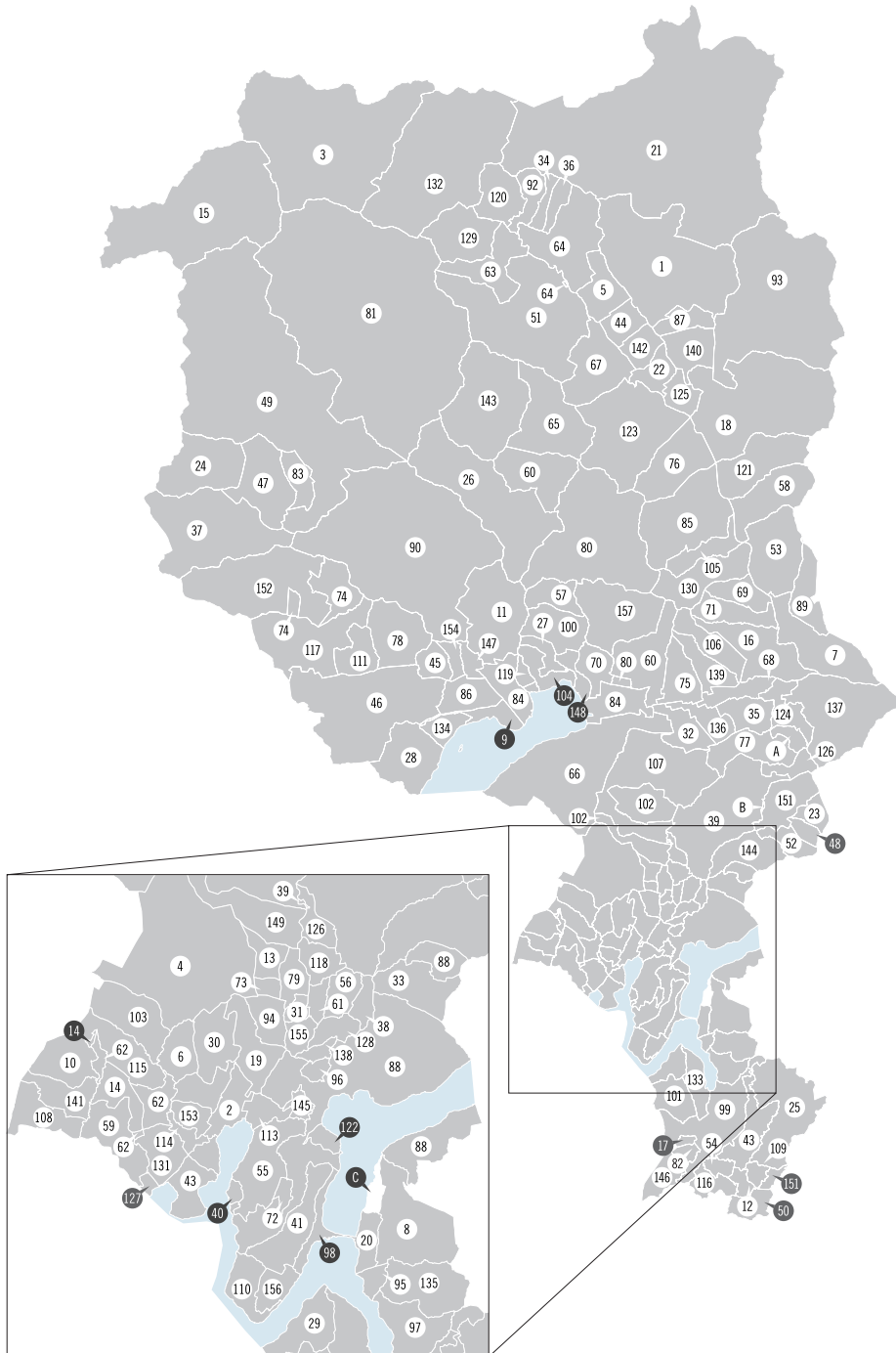
Indicatore	Data	Definizione	Fonte
<b>Abitazioni</b>	2000	Unità di abitazione (insieme di stanze che serve da residenza a un'economia domestica) dotate di cucina o cucinino. Comprendono le abitazioni occupate permanentemente, le abitazioni occupate temporaneamente e quelle non occupate (vuote).	CFP, UST
<b>Addetti</b>	2008	Le persone occupate in un'azienda, a condizione che operino per almeno 6 ore la settimana.	CA e CASI, UST
<b>Allievi</b>	2009/10	<p>Persone residenti nel comune che frequentano durante almeno un anno un programma che comprende più materie o corsi con l'obiettivo di una formazione determinata. Sono considerate le scuole pubbliche e private situate nel cantone Ticino:</p> <ul style="list-style-type: none"> <li>– scuole dell'infanzia;</li> <li>– scuole dell'obbligo: elementari, speciali e del settore medio;</li> <li>– scuole medie superiori: licei e Scuola cantonale di commercio;</li> <li>– formazione professionale: corso pre tirocinio, scuole professionali secondarie a tempo pieno e a tempo parziale e scuole professionali superiori.</li> </ul> <p>Sono escluse: Scuola americana in Svizzera di Montagnola; scuola media e liceo di tipo italiano (Istituto Leonardo Da Vinci di Sorengo).</p>	Cens. allievi, UMSS
<b>Altitudine</b>	1.1.2008	Altitudine misurata nel punto centrale della località dove ha sede l'amministrazione del comune. È espressa in metri sopra il livello del mare. Per il cantone si presentano le altitudini minima e massima.	GEOSTAT, UST
<b>Automobili</b>	2010	Autoveicoli per il trasporto di persone con al massimo nove posti a sedere, compreso quello del conducente. Il tasso di motorizzazione indica il rapporto tra il numero di automobili e quello di abitanti. Solitamente è espresso in per mille, ma nei ritratti, per coerenza di presentazione, è espresso in automobili ogni cento abitanti, in base alla popolazione residente permanente al 31.12.2010.	Stat. veicoli stradali e STATPOP, UST
<b>Aziende</b>	2008	L'azienda è l'unità locale di un'impresa, limitata geograficamente, nella quale una o più persone (addetti) svolgono un'attività lavorativa per almeno 20 ore la settimana. La dimensione aziendale è calcolata in addetti equivalenti al tempo pieno (ETP), convertendo i posti a tempo parziale in posti a tempo pieno.	CA e CASI, UST
<b>Consiglieri comunali</b>	2011	Membri del Consiglio comunale. Nei comuni ove figurano tre puntini vige l'assemblea comunale.	CAN

Indicatore	Data	Definizione	Fonte
<b>Debito pubblico pro capite</b>	2009	<p>Il debito pubblico si calcola sommando, nel passivo di bilancio, i capitali di terzi e i finanziamenti speciali e sottraendovi i beni patrimoniali, registrati all'attivo. Quantifica teoricamente l'indebitamento che resterebbe a carico della collettività se si realizzassero tutti i beni patrimoniali (sono i beni del comune cui si può rinunciare senza venir meno ad un compito pubblico, ad esempio dei titoli di reddito o degli immobili non destinati ad un uso pubblico), e li si destinasse all'estinzione di debiti verso terzi.</p> <p>Idealmente nei comuni il valore dovrebbe situarsi al di sotto dei 2.000 franchi per abitante; in Svizzera si ritiene "elevato" un dato situato tra i 3.000 e i 5.000 franchi mentre sopra questo limite si considera il dato "eccessivo".</p> <p>Il valore pro capite è calcolato sulla base della popolazione finanziaria 2009. Il dato a livello cantonale rappresenta la media dei diversi comuni.</p> <p>Per quattro comuni nati da aggregazione nel corso del 2009 o del 2010 (Breggia, Centovalli, Gambarogno e Monteceneri) il dato non è disponibile.</p>	Stat. finanziaria comuni, SEL
<b>Densità di popolazione</b>	2010	Rapporto tra l'effettivo della popolazione e la superficie del comune espresso in abitanti per chilometro quadrato. La densità di popolazione dipende fortemente dalla morfologia del territorio e dalla copertura del suolo, elementi che hanno una particolare rilevanza in un cantone montagnoso e boscoso come il Ticino. Per il calcolo è stato considerato lo stato 1.1.2009 della superficie all'interno dei confini comunali.	GEOSTAT e STATPOP, UST
<b>Disoccupati iscritti</b>	2010	Persone senza un impiego e immediatamente collocabili registrate presso un ufficio regionale di collocamento (indipendentemente dal fatto se percepiscono o meno un'indennità di disoccupazione).	Stat. disoccupati iscritti, Seco
<b>Economie domestiche</b>	2000	Persona che vive da sola o gruppo di persone che vivono nella stessa abitazione. Possono essere dettagliate a seconda dei legami di parentela che esistono tra i membri (genitori sposati-non sposati, figli, terze persone).	CFP, UST
<b>Edifici abitativi</b>	2000	Edifici ad uso esclusivamente abitativo, vale a dire che sono costituiti unicamente da unità d'abitazione; sono esclusi gli edifici che, oltre ad unità d'abitazione, ospitano una o più attività economiche, ad esempio un negozio o un ufficio. Sono suddivisi tra case monofamiliari (un'unità d'abitazione) e case plurifamiliari (due o più unità d'abitazione).	CFP, UST
<b>Elezioni del Gran Consiglio</b>	2011	Tasso di partecipazione e percentuale di schede intestate ai quattro partiti di governo, all'insieme delle altre liste e di schede senza intestazione.	CAN

Indicatore	Data	Definizione	Fonte
Indice di forza finanziaria	2011/12	Permette di situare la forza finanziaria di un comune rispetto alla media di tutti i Comuni, posta uguale a 100. È usato, insieme ad altri indicatori derivati, per modulare le partecipazioni dei Comuni a seconda della loro forza, ad esempio per graduare i sussidi del Cantone ai Comuni, per graduare i contributi che i Comuni versano al Cantone o per ponderare le partecipazioni finanziarie in ambito intercomunale (come all'interno di consorzi o collaborazioni).	Stat. finanziaria dei comuni, SEL
Moltiplicatore d'imposta	2011	Moltiplicatore che serve a calcolare l'ammontare dell'imposta comunale, partendo da quello dell'imposta cantonale dello stesso anno.	DC
Municipali	2011	Membri del Municipio. Nel comune di Cavagnago non è stato possibile comporre un Municipio. Il Cantone ha dunque istituito una gerenza, affidata alla segretaria comunale.	CAN
Nascite	2010	Sono considerati i nati vivi, vale a dire, secondo l'articolo 46 del Codice civile svizzero, i bambini che, dopo la loro espulsione completa dal corpo della madre, respirano oppure nei quali si constatano dei battiti del cuore.	STATPOP, UST
Piramide delle età	2010	La rappresentazione grafica considera classi d'età decennali e la percentuale che esse rappresentano sul totale degli uomini, rispettivamente delle donne. Per i comuni ove una o più classi d'età rappresentano oltre il 25% del rispettivo totale è stata adottata una scala di base diversa; queste piramidi non sono pertanto confrontabili con le altre rappresentazioni.	STATPOP, UST
Popolazione	2010	Fanno parte della popolazione residente permanente tutte le persone residenti in Svizzera per almeno un anno. La popolazione residente permanente al 31.12 comprende tutte le persone di cittadinanza svizzera domiciliate in Svizzera e le persone di cittadinanza straniera che vi soggiornano per almeno un anno, segnatamente i titolari di un permesso di domicilio, i titolari di un permesso di dimora (inclusi i rifugiati riconosciuti), i dimoranti temporanei (permesso di breve durata di 12 mesi o più), i richiedenti l'asilo (con una durata di dimora complessiva di almeno 12 mesi) nonché i diplomatici, i funzionari internazionali e i membri delle loro famiglie.	STATPOP, UST

Indicatore	Data	Definizione	Fonte
Risorse fiscali pro capite	2008	Somma di una serie di entrate dei Comuni legate a diverse imposte, il cui valore pro capite permette di confrontare in grandi linee il substrato fiscale di un Comune rispetto agli altri. Sono utilizzate in particolare per il calcolo, con altri indicatori, del "contributo di livellamento", che è il più importante strumento di perequazione intercomunale nel nostro cantone. Grazie a questo contributo, che ogni anno trasferisce decine di milioni di franchi dai Comuni con risorse elevate a quelli con ridotte risorse, ad ogni Comune è garantito un livello minimo di mezzi finanziari per adempiere ai propri compiti. Le entrate incluse nella somma derivano dall'imposta sul reddito e la sostanza delle persone fisiche (calcolata con moltiplicatore al 100%), da quella sull'utile e il capitale delle persone giuridiche (calcolata con moltiplicatore al 100%), da quelle alla fonte, personali e immobiliari (comunale, quota parte cantonale e utili immobiliari) con l'aggiunta del contributo di livellamento per i Comuni che ne beneficiano e la sottrazione di questo contributo per i Comuni che lo finanziano. Il valore pro capite è calcolato sulla base della popolazione finanziaria 2008.	Stat. finanziaria dei comuni, SEL
Superficie	1.1.2009	Superficie del comune o del cantone arrotondata all'ettaro, verificata e aggiornata annualmente. Nei ritratti è espressa in chilometri quadrati. Per i cinque comuni nati da aggregazione nel 2009 o nel 2010, sono state sommate le superfici dei rispettivi comuni aggregati.	GEOSTAT, UST

## 157 comuni del Cantone Ticino\*



1 Acquarossa	49 Cevio	97 Melano	145 Sorengo
2 Agno	50 Chiasso	98 Melide	146 Stabio
3 Airolo	51 Chironico	99 Mendrisio	147 Tegna
4 Alto Malcantone	52 Cimadera	100 Mergoscia	148 Tenero-Contra
5 Anzonico	53 Claro	101 Meride	149 Torricella-Taverne
6 Aranno	54 Coldrerio	102 Mezzovico-Vira	150 Vacallo
7 Arbedo-Castione	55 Collina d'Oro	103 Miglieglia	151 Valcolla
8 Arogno	56 Comano	104 Minusio	152 Vergeletto
9 Ascona	57 Corippo	105 Moleno	153 Vernate
10 Astano	58 Cresciano	106 Monte Carasso	154 Verscio
11 Avegno Gordevio	59 Croglio	107 Monteceneri	155 Vezia
12 Balerna	60 Cugnasco-Gerra	108 Monteggio	156 Vico Morcote
13 Bedano	61 Cureglia	109 Morbio Inferiore	157 Vogorno
14 Bedigliora	62 Curio	110 Morcote	
15 Bedretto	63 Dalpe	111 Mosogno	
16 Bellinzona	64 Faido	112 Muralto	<b>ALTRI TERRITORI</b>
17 Besazio	65 Frasco	113 Muzzano	A Comunanza
18 Biasca	66 Gambarogno	114 Neggio	Cadenazzo-Monteceeneri
19 Bioggio	67 Giornico	115 Novaggio	
20 Bissone	68 Giubiasco	116 Novazzano	B Comunanza
21 Blenio	69 Gnosca	117 Onsernone	Capriasca-Valcolla
22 Bodio	70 Gordola	118 Origlio	C Campione d'Italia
23 Bogno	71 Gorduno	119 Orselina	
24 Bosco/Gurin	72 Grancia	120 Osco	
25 Breggia	73 Gravesano	121 Osogna	
26 Brione (Verzasca)	74 Gresso	122 Paradiso	
27 Brione sopra Minusio	75 Gudo	123 Personico	
28 Brissago	76 Iragna	124 Pianezzo	
29 Brusino Arsizio	77 Isole	125 Pollegio	
30 Cademario	78 Isorno	126 Ponte Capriasca	
31 Cadempino	79 Lamone	127 Ponte Tresa	
32 Cadenazzo	80 Lavertezzo	128 Porza	
33 Cadro	81 Lavizzara	129 Prato (Leventina)	
34 Calpiogna	82 Ligornetto	130 Preonzo	
35 Camorino	83 Linescio	131 Pura	
36 Campello	84 Locarno	132 Quinto	
37 Campo (Vallemaggia)	85 Lodrino	133 Riva San Vitale	
38 Canobbio	86 Losone	134 Ronco sopra Ascona	
39 Capriasca	87 Ludiano	135 Rovio	
40 Carabietta	88 Lugano	136 Sant'Antonino	
41 Carona	89 Lumino	137 Sant'Antonio	
42 Caslano	90 Maggia	138 Savosa	
43 Castel San Pietro	91 Magliaso	139 Sementina	
44 Cavagnago	92 Mairengo	140 Semione	
45 Cavigliano	93 Malvaglia	141 Sessa	
46 Centovalli	94 Manno	142 Sobrio	
47 Cerentino	95 Maroggia	143 Sonogno	
48 Certara	96 Massagno	144 Sonvico	

\* Stato al 21.11.2010