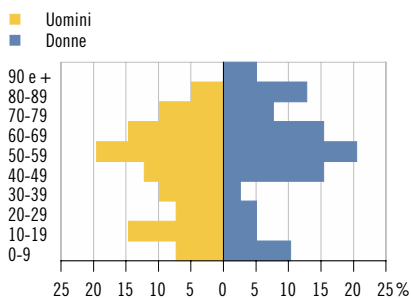


SOBRIO



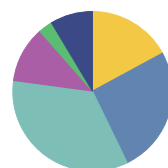
Altitudine (m s.l.m.): 1.118
Superficie (km²): 6,37
Densità popolazione (ab./km²): 12,56
Municipali: 3
Consiglieri comunali: ...*
Regione: Tre Valli
Distretto: Leventina
Agglomerato: ...
Riferimento cartina: 123

Piramide delle età, secondo il sesso



Elezioni del Gran Consiglio 2015: schede

Legend: PLR: 17,1%, LEGA: 25,7%, PPD: 34,3%, PS: 11,4%, SSI: 2,9%, Altri: 8,6%



Partecipazione: 55,2 %

Aziende, secondo la classe dimensionale (in addetti equivalenti al tempo pieno)



	Ass.	In %		Ass.	In %
Popolazione	80	100,0	Aziende	7	100,0
Uomini	41	51,3	Settore primario	2	28,6
Donne	39	48,8	Settore secondario	—	—
			Settore terziario	5	71,4
Svizzeri	76	95,0	Addetti	13	100,0
Stranieri	4	5,0	Settore primario	7	53,8
0-19 anni	15	18,8	Settore secondario	—	—
20-64 anni	45	56,3	Settore terziario	6	46,2
65 e più anni	20	25,0			
Celibi/nubili	31	38,8	Uomini	8	61,5
Coniugati	32	40,0	Donne	5	38,5
Divorziati	8	10,0	Settore alberghiero		
Vedovi	9	11,3	Stabilimenti	1	...
Nascite	—	...	Pernottamenti e tasso di occupazione	X	X
Edifici abitativi	241	100,0	Finanze pubbliche		
Case unifamiliari	233	96,7	Moltiplicatore d'imposta	100,0	...
Case plurifamiliari	8	3,3	Indice di forza finanziaria	66,8	...
Abitazioni	254	100,0	Risorse fiscali pro capite	3.142	...
1-2 locali	49	19,3	Debito pubblico pro capite	22.356	...
3-4 locali	166	65,4	Allievi	13	100,0
5 e più locali	39	15,4	Scuole dell'infanzia	2	15,4
Economie domestiche private			Scuole dell'obbligo	7	53,8
Economie domestiche	37	...	Scuole medie superiori	—	—
Persone per economia domestica	2,1	...	Formazione professionale	4	30,8
			Automobili e tasso di motorizzazione	54	69,23

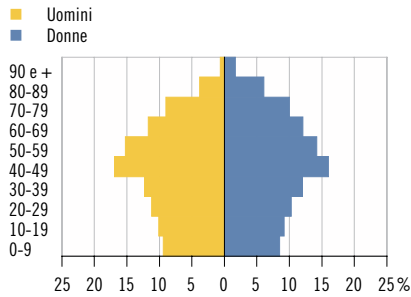
* Divergenze rispetto alle modalità di calcolo o di presentazione adottate per la maggioranza dei ritratti comunali e per il ritratto cantonale. Per maggiori dettagli vedi le descrizioni degli indicatori.

CANTONE TICINO



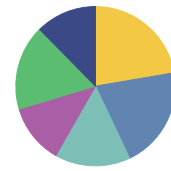
Altitudine (m s.l.m.): min. 192, mas. 3.362
 Superficie (km²): 2.812,20
 Densità popolazione (ab./km²): 124,59
 Consiglieri di Stato: 5
 Granconsiglieri: 90

Piramide delle età, secondo il sesso



Elezione del Gran Consiglio 2015: schede

PLR: 22,3% PS: 12,1%
 LEGA: 20,6% SSI: 17,3%
 PPD: 15,3% Altri: 12,3%



Partecipazione: 62,3%

Aziende, secondo la classe dimensionale (in addetti equivalenti al tempo pieno)



	Ass.	In %		Ass.	In %
Popolazione	350.363	100,0	Aziende	34.428	100,0
Uomini	170.541	48,7	Settore primario	1.222	3,5
Donne	179.822	51,3	Settore secondario	5.137	14,9
			Settore terziario	28.069	81,5
Svizzeri	253.633	72,4	Addetti	217.947	100,0
Stranieri	96.730	27,6	Settore primario	3.334	1,5
0-19 anni	64.890	18,5	Settore secondario	51.651	23,7
20-64 anni	209.924	59,9	Settore terziario	162.962	74,8
65 e più anni	75.549	21,6			
Celibi/nubili	144.627	41,3	Uomini	126.075	57,8
Coniugati	155.686	44,4	Donne	91.872	42,2
Divorziati	28.623	8,2	Settore alberghiero		
Vedovi	21.427	6,1	Stabilimenti	361	...
Nascite	2.908	...	Pernottamenti e tasso di occupazione	2.313.039	39,8
Edifici abitativi	98.718	100,0	Finanze pubbliche		
Case unifamiliari	71.686	72,6	Moltiplicatore d'imposta
Case plurifamiliari	27.032	27,4	Indice di forza finanziaria	100,0	...
Abitazioni	226.442	100,0	Risorse fiscali pro capite	3.833	...
1-2 locali	51.509	22,7	Debito pubblico pro capite	4.079	...
3-4 locali	132.672	58,6	Allievi	53.814	100,0
5 e più locali	42.261	18,7	Scuole dell'infanzia	8.624	16,0
Economie domestiche private			Scuole dell'obbligo	29.358	54,6
Economie domestiche	158.647	...	Scuole medie superiori	5.705	10,6
Personne per economia domestica	2,2	...	Formazione professionale	10.127	18,8
			Automobili e tasso di motorizzazione	218.839	63,15

* Divergenze rispetto alle modalità di calcolo o di presentazione adottate per la maggioranza dei ritratti comunali e per il ritratto cantonale.
 Per maggiori dettagli vedi le descrizioni degli indicatori a inizio capitolo.

Descrizione degli indicatori

Indicatore	Data	Definizione	Fonte
Abitazioni	2014	Unità di abitazione (insieme di stanze che serve da residenza a un'economia domestica) dotate di cucina o cucinino. Comprendono le abitazioni occupate permanentemente, le abitazioni occupate temporaneamente e quelle non occupate (vuote).	SEA, UST
Addetti	2013 ^p	Le persone occupate nell'azienda con un reddito, sottoposto ai contributi AVS, superiore a fr. 2.300 annui. Versione dei dati: 11.8.2015.	STATENT, UST
Allievi	2013/14	<p>Persone residenti nel comune che frequentano durante almeno 6 mesi un programma che comprende più materie o corsi con l'obiettivo di una formazione determinata. Sono considerate le scuole pubbliche e private situate nel cantone Ticino:</p> <ul style="list-style-type: none"> – scuole dell'infanzia; – scuole dell'obbligo: elementari, speciali e del settore medio; – scuole medie superiori: licei e Scuola cantonale di commercio; – formazione professionale: corso pretirocinio, scuole professionali secondarie a tempo pieno e a tempo parziale e scuole professionali superiori. 	Cens. allievi, DS
Altitudine	1.1.2008	Altitudine misurata nel punto centrale della località dove ha sede l'amministrazione del comune. È espressa in metri sopra il livello del mare. Per il cantone si presentano le altitudini minima e massima.	GEOSTAT, UST
Automobili	30.9.2014	Autoveicoli per il trasporto di persone con al massimo nove posti a sedere, compreso quello del conducente. Il tasso di motorizzazione indica il rapporto tra il numero di automobili e quello di abitanti. Solitamente è espresso in per mille, ma nei ritratti, per coerenza di presentazione, è espresso in automobili ogni cento abitanti, in base alla popolazione residente permanente al 31.12.2013.	Stat. veicoli stradali e STATPOP, UST
Aziende	2013 ^p	Unità locale di un'impresa, limitata geograficamente, a condizione di retribuire almeno una persona, il cui reddito sottoposto all'AVS supera fr. 2.300 annui. Versione dei dati: 11.8.2015.	STATENT, UST
Consiglieri comunali	2015	Membri del Consiglio comunale. Nei comuni ove figurano tre puntini vige l'assemblea comunale.	CAN

Indicatore	Data	Definizione	Fonte
Debito pubblico pro capite	2013	<p>Debito pubblico dei Comuni: si calcola sommando, nel passivo di bilancio, i capitali di terzi e i finanziamenti speciali e sottraendovi i beni patrimoniali, registrati all'attivo. Quantifica teoricamente l'indebitamento che resterebbe a carico della collettività se si realizzassero tutti i beni patrimoniali (sono i beni del Comune cui si può rinunciare senza venir meno ad un compito pubblico, ad esempio dei titoli di reddito o degli immobili non destinati ad un uso pubblico), e li si destinasse all'estinzione di debiti verso terzi.</p> <p>Idealmente nei Comuni il valore dovrebbe situarsi al di sotto dei 2.000 franchi per abitante; in Svizzera si ritiene "elevato" un dato situato tra i 3.000 e i 5.000 franchi mentre sopra questo limite si considera il dato "eccessivo". Il valore pro capite è calcolato sulla base della popolazione residente permanente al 31.12.2013. Il dato a livello cantonale rappresenta la media dei diversi Comuni.</p>	Stat. finanziaria comuni, SEL
Densità di popolazione	2014	<p>Rapporto tra l'effettivo della popolazione e la superficie del comune espresso in abitanti per chilometro quadrato. La densità di popolazione dipende fortemente dalla morfologia del territorio e dalla copertura del suolo, elementi che hanno una particolare rilevanza in un cantone montagnoso e boscoso come il Ticino. È calcolata sulla base della popolazione residente permanente al 31.12.2014 e della superficie all'interno dei confini comunali allo stato 31.12.2014 (v. a. la definizione di Superficie).</p>	GEOSTAT e STATPOP, UST
Economie domestiche	2014	<p>Persona che vive da sola o gruppo di persone che abitano nella stessa abitazione. I dati di fonte STATPOP riportano unicamente la dimensione dell'economia domestica e non informano sulla posizione degli individui all'interno di essa.</p>	STATPOP, UST
Edifici abitativi	2014	<p>Edifici ad uso esclusivamente abitativo, vale a dire che sono costituiti unicamente da unità d'abitazione; sono esclusi gli edifici che, oltre ad unità d'abitazione, ospitano una o più attività economiche, ad esempio un negozio o un ufficio. Sono suddivisi tra case unifamiliari (un'unità d'abitazione) e case plurifamiliari (due o più unità d'abitazione).</p>	SEA, UST
Elezioni del Gran Consiglio	2015	<p>Tasso di partecipazione e percentuale di schede intestate ai quattro partiti di governo, all'insieme delle altre liste e di schede senza intestazione.</p>	CAN

Indicatore	Data	Definizione	Fonte
Indice di forza finanziaria	2015/16	Permette di situare la forza finanziaria di un Comune rispetto alla media di tutti i Comuni, posta uguale a 100. È usato, insieme ad altri indicatori derivati, per modulare le partecipazioni dei Comuni a seconda della loro forza, ad esempio per graduare i sussidi del Cantone ai Comuni, per graduare i contributi che i Comuni versano al Cantone o per ponderare le partecipazioni finanziarie in ambito intercomunale.	Stat. finanziaria comuni, SEL
Moltiplicatore d'imposta	2015	Moltiplicatore che serve a calcolare l'ammontare dell'imposta comunale, partendo da quello dell'imposta cantonale dello stesso anno.	DC
Municipali	2015	Membri del Municipio.	CAN
Nascite	2014	Sono considerati i nati vivi, vale a dire, secondo l'articolo 46 del Codice civile svizzero, i bambini che, dopo la loro espulsione completa dal corpo della madre, respirano oppure nei quali si constatano dei battiti del cuore.	STATPOP, UST
Piramide delle età	2014	Nella rappresentazione grafica sono considerati gli uomini e le donne (popolazione residente permanente al 31.12) per classe d'età decennale e la percentuale che rappresentano sui rispettivi totali. Per i comuni ove una o più classi d'età rappresentano oltre il 25% del rispettivo totale è stata adottata una scala di base diversa; queste piramidi non sono pertanto confrontabili con le altre rappresentazioni.	STATPOP, UST
Popolazione	2014	Popolazione residente permanente al 31.12. Fanno parte della popolazione residente permanente tutte le persone di cittadinanza svizzera domiciliate in Svizzera e le persone di cittadinanza straniera che vi soggiornano per almeno un anno, segnatamente i titolari di un permesso di domicilio, i titolari di un permesso di dimora (inclusi i rifugiati riconosciuti), i dimoranti temporanei (permesso di breve durata di 12 e più mesi), i richiedenti l'asilo (con una durata di dimora complessiva di almeno 12 mesi) nonché i diplomatici, i funzionari internazionali e i membri delle loro famiglie. Le categorie relative allo stato civile comprendono: Celibi/nubili: celibi, nubili; Coniugati: coniugati, in unione domestica registrata; Divorziati: divorziati, non coniugati (ovvero, annullamento dell'ultimo matrimonio o dichiarazione di scomparsa dell'ultimo coniuge), unione domestica sciolta giudizialmente; Vedovi: vedovi, unione domestica sciolta per decesso.	STATPOP, UST

Indicatore	Data	Definizione	Fonte
Risorse fiscali pro capite	2012	Somma di una serie di entrate dei Comuni legate a diverse imposte, il cui valore pro capite permette di confrontare in grandi linee il substrato fiscale di un Comune rispetto agli altri. Sono utilizzate in particolare per il calcolo, con altri indicatori, del “contributo di livellamento”, che è il più importante strumento di perequazione intercomunale nel nostro Cantone. Grazie a questo contributo, che ogni anno trasferisce decine di milioni di franchi dai Comuni con risorse elevate a quelli con risorse ridotte, ad ogni Comune è garantito un livello minimo di mezzi finanziari per adempiere ai propri compiti. Le entrate incluse nella somma derivano dall’imposta sul reddito e la sostanza delle persone fisiche (calcolata con moltiplicatore al 100%), da quella sull’utile e il capitale delle persone giuridiche (calcolata con moltiplicatore al 100%), da quelle alla fonte, personali e immobiliari (comunale, quota parte cantonale e utili immobiliari) con l’aggiunta del contributo di livellamento per i Comuni che ne beneficiano e la sottrazione di questo contributo per i Comuni che lo finanziano. Il valore pro capite è calcolato sulla base della popolazione residente permanente al 31.12.2012.	Stat. finanziaria comuni, SEL
Settore alberghiero	2014	Comprende gli alberghi (alberghi, pensioni, motel, locande) e le case di cura (case di cura che non beneficiano di sussidi cantonali, case di cura medicalizzate, sanatori e cliniche d’altitudine, cliniche per la cura delle malattie reumatiche e stabilimenti termali). Stabilimenti: alberghi e case di cura aperti nel periodo considerato; per i periodi di 2 o più mesi si calcola il valore medio (dati arrotondati all’unità). Pernottamenti: notti passate dagli ospiti (compresi i bambini) negli alberghi e nelle case di cura; si riferiscono ai letti occupati: ad esempio, una notte passata da due persone in una camera d’albergo equivale a due pernottamenti. Tasso di occupazione: si intende il tasso di occupazione netto dei letti, ovvero il rapporto percentuale tra i pernottamenti e la capacità netta totale dei letti (la capacità netta dei letti equivale al numero di letti di uno stabilimento durante il mese in rassegna moltiplicato per i giorni di apertura dello stabilimento durante quel mese). Per una parte dei comuni (di regola quelli con un numero medio di stabilimenti inferiore a 3), i pernottamenti e il tasso di occupazione non sono pubblicati per motivi legati alla protezione dei dati.	HESTA, UST
Superficie	31.12.2014	Superficie del comune o del cantone arrotondata all’ettaro e aggiornata biannualmente (stato al 1° gennaio, rispettivamente al 31 dicembre). V. a. Superficie poligonale nel Glossario del tema 02 Territorio e ambiente.	GEOSTAT, UST

135 comuni del Cantone Ticino*

1 Acquarossa	43 Comano	85 Miglieglia	127 Tenero-Contra
2 Agno	44 Corippo	86 Minusio	128 Terre di Pedemonte
3 Airole	45 Cresciano	87 Moleno	129 Torricella-Taverne
4 Alto Malcantone	46 Croglio	88 Monte Carasso	130 Vacallo
5 Aranno	47 Cugnasco-Gerra	89 Monteceneri	131 Vergeletto
6 Arbedo-Castione	48 Cureglia	90 Monteggio	132 Vernate
7 Arogno	49 Curio	91 Morbio Inferiore	133 Vezia
8 Ascona	50 Dalpe	92 Morcote	134 Vico Morcote
9 Astano	51 Faido	93 Mosogno	135 Vogorno
10 Avegno Gordevio	52 Frasco	94 Muralto	
11 Balerna	53 Gambarogno	95 Muzzano	
12 Bedano	54 Giornico	96 Neggio	
13 Bedigliora	55 Giubiasco	97 Novaggio	
14 Bedretto	56 Gnosca	98 Novazzano	
15 Bellinzona	57 Gordola	99 Onsernone	
16 Biasca	58 Gorduno	100 Origlio	
17 Bioggio	59 Grancia	101 Orselina	
18 Bissone	60 Gravesano	102 Osogna	
19 Blenio	61 Gresso	103 Paradiso	ALTRI TERRITORI
20 Bodio	62 Gudo	104 Personico	A Comunanza
21 Bosco/Gurin	63 Iragna	105 Pianezzo	Cadenazzo-Monteceneri
22 Breggia	64 Isone	106 Pollegio	
23 Brione (Verzasca)	65 Isorno	107 Ponte Capriasca	B Comunanza
24 Brione sopra Minusio	66 Lamone	108 Ponte Tresa	Capriasca-Lugano
25 Brissago	67 Lavertezzo	109 Porza	c Campione d'Italia
26 Brusino Arsizio	68 Lavizzara	110 Prato (Leventina)	
27 Cademario	69 Linescio	111 Preonzo	
28 Cadempino	70 Locarno	112 Pura	
29 Cadenazzo	71 Lodrino	113 Quinto	
30 Camorino	72 Losone	114 Riva San Vitale	
31 Campo (Vallemaggia)	73 Lugano	115 Ronco sopra Ascona	
32 Canobbio	74 Lumino	116 Rovio	
33 Capriasca	75 Maggia	117 Sant'Antonino	
34 Caslano	76 Magliaso	118 Sant'Antonio	
35 Castel San Pietro	77 Manno	119 Savosa	
36 Centovalli	78 Maroggia	120 Sementina	
37 Cerentino	79 Massagno	121 Serravalle	
38 Cevio	80 Melano	122 Sessa	
39 Chiasso	81 Melide	123 Sobrio	
40 Claro	82 Mendrisio	124 Sonogno	
41 Coldrerio	83 Mergoscia	125 Sorengo	
42 Collina d'Oro	84 Mezzovico-Vira	126 Stabio	

*Stato al 14.04.2013.

