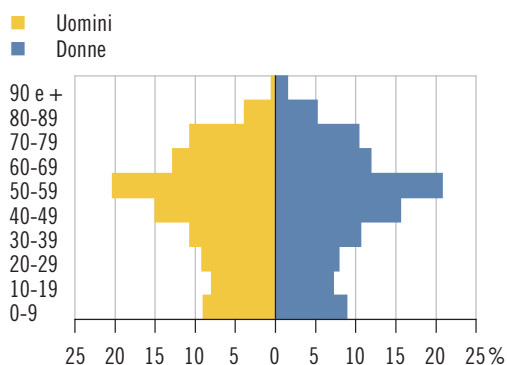


ROVIO



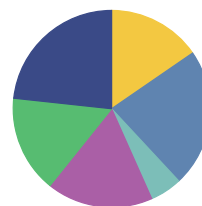
Altitudine (m s.l.m.): 492
Superficie (km²): 5,60
Densità popolazione (ab./km²): 145,89
Municipali: 5
Consiglieri comunali: 21
Regione: Mendrisiotto
Distretto: Lugano
Carattere urbano: agglomerato di Lugano, comune della cintura
Riferimento cartina: 94

Piramide delle età, secondo il sesso



Elezioni del Gran Consiglio 2019: schede

■ PLR: 15,4% ■ PS: 17,4%
■ LEGA: 22,7% ■ SSI: 16,0%
■ PPD: 5,2% ■ Altri: 23,3%



Tasso di partecipazione: 62,2%

Aziende, secondo la classe dimensionale (in addetti)



	Ass.	In %
Popolazione	817	100,0
Uomini	413	50,6
Donne	404	49,4
Svizzeri	650	79,6
Stranieri	167	20,4
0-19 anni	135	16,5
20-64 anni	496	60,7
65 e più anni	186	22,8
Celibi/nubili	329	40,3
Coniugati	389	47,6
Divorziati	66	8,1
Vedovi	33	4,0
Nascite	3	...
Edifici esclusivamente abitativi	371	100,0
Case unifamiliari	268	72,2
Case plurifamiliari	103	27,8
Abitazioni	608	100,0
1-2 locali	105	17,3
3-4 locali	283	46,5
5 e più locali	220	36,2
Economie domestiche private		
Economie domestiche	372	...
Persone per economia domestica	2,2	...

	Ass.	In %
Aziende	52	100,0
Settore primario	4	7,7
Settore secondario	12	23,1
Settore terziario	36	69,2
Addetti	101	100,0
Settore primario	11	10,9
Settore secondario	24	23,8
Settore terziario	66	65,3
Uomini	68	67,3
Donne	33	32,7
Settore alberghiero		
Stabilimenti	1	...
Pernottamenti e tasso di occupazione	X	X
Finanze pubbliche		
Moltiplicatore d'imposta	80	...
Indice di forza finanziaria	87,8	...
Risorse fiscali pro capite	3.522	...
Debito pubblico pro capite	1.230	...
Allievi	108	100,0
Scuole dell'infanzia anno facoltativo	5	4,6
Scuole dell'obbligo	63	58,3
Scuole medie superiori	23	21,3
Formazione professionale	17	15,7
Automobili e tasso di motorizzazione	585	69,73

CANTONE TICINO



Altitudine* (m s.l.m.): min. 193, mas. 3.402

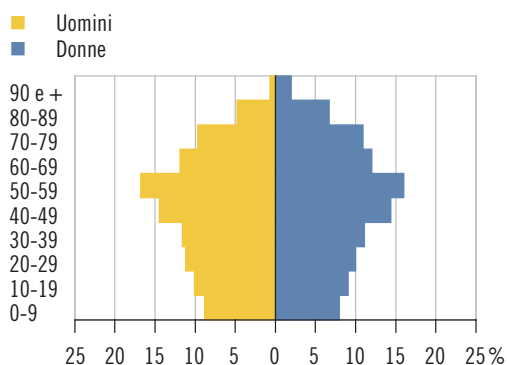
Superficie (km²): 2.812,16

Densità popolazione (ab./km²): 124,99

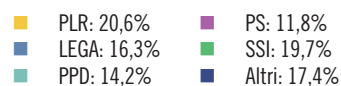
Consiglieri di Stato*: 5

Granconsiglieri*: 90

Piramide delle età, secondo il sesso



Elezione del Gran Consiglio 2019: schede



Tasso di partecipazione: 59,3%

Aziende, secondo la classe dimensionale (in addetti)



	Ass.	In %
Popolazione	351.491	100,0
Uomini	171.141	48,7
Donne	180.350	51,3
Svizzeri	254.633	72,4
Stranieri	96.858	27,6
0-19 anni	63.125	18,0
20-64 anni	207.648	59,1
65 e più anni	80.718	23,0
Celibi/nubili	148.299	42,2
Coniugati	150.971	43,0
Divorziati	30.948	8,8
Vedovi	21.273	6,1
Nascite	2.494	...
Edifici esclusivamente abitativi	104.433	100,0
Case unifamiliari	75.703	72,5
Case plurifamiliari	28.730	27,5
Abitazioni	244.798	100,0
1-2 locali	57.450	23,5
3-4 locali	143.647	58,7
5 e più locali	43.701	17,9
Economie domestiche private		
Economie domestiche	163.671	...
Persone per economia domestica	2,1	...

	Ass.	In %
Aziende	38.952	100,0
Settore primario	1.185	3,0
Settore secondario	5.434	14,0
Settore terziario	32.333	83,0
Addetti	235.703	100,0
Settore primario	3.351	1,4
Settore secondario	51.616	21,9
Settore terziario	180.736	76,7
Uomini	136.222	57,8
Donne	99.481	42,2
Settore alberghiero		
Stabilimenti	327	...
Pernottamenti e tasso di occupazione	2.309.518	41,8
Finanze pubbliche		
Moltiplicatore d'imposta*
Indice di forza finanziaria*	100,0	...
Risorse fiscali pro capite*	4.183	...
Debito pubblico pro capite*	4.745	...
Allievi	54.275	100,0
Scuole dell'infanzia anno facoltativo	2.495	4,6
Scuole dell'obbligo	35.095	64,7
Scuole medie superiori	5.851	10,8
Formazione professionale	10.834	20,0
Automobili e tasso di motorizzazione	223.373	63,22

* Divergenze rispetto alle modalità di calcolo o di presentazione adottate per la maggioranza dei ritratti comunali. Per maggiori dettagli v. le descrizioni degli indicatori.

Descrizione degli indicatori

Indicatore	Data	Definizione	Fonte
Abitazioni	31.12.2019	Unità di abitazione (insieme di stanze che serve da residenza a un'economia domestica) dotate di cucina o cucinino. Comprendono le abitazioni occupate permanentemente, le abitazioni occupate temporaneamente e quelle non occupate (vuote).	SEA, UST
Addetti	2018 ^p	Le persone occupate nell'azienda con un reddito, sottoposto ai contributi AVS, superiore a fr. 2.300 annui. Versione dei dati: 28.08.2020.	STATENT, UST
Allievi	Anno scolastico 2018/19	Persone domiciliate nel comune, rispettivamente nel cantone (scheda cantonale), che frequentano durante almeno 6 mesi un programma che comprende più materie o corsi con l'obiettivo di una formazione determinata. Sono considerate le scuole pubbliche e private (incluse le scuole private a programma estero) situate nel cantone Ticino: <ul style="list-style-type: none"> – scuole dell'infanzia anno facoltativo; – scuole dell'obbligo: scuole dell'infanzia, anni obbligatori 1 e 2; scuole elementari; scuole speciali; scuole medie; – scuole medie superiori: licei e Scuola cantonale di commercio; – formazione professionale: pretirocinio, scuole professionali secondarie a tempo pieno e a tempo parziale e scuole specializzate superiori. 	SDL, UST
Altitudine	Comuni: 1.1.2020; Cantone: 1.12.2011	Comuni: altitudine misurata nel punto centrale della località principale del comune, espressa in metri sopra il livello del mare. Il punto centrale è definito manualmente sulla base delle carte e dei dati statistici (popolazione e impieghi); è arrotondato all'ettaro. Il dato può differire da quanto indicato da altre fonti. Cantone: si presentano le altitudini minima e massima.	Confini comunali generalizzati, UST/GEOSTAT e Uff. del catasto e dei riordini fondiari
Automobili	30.9.2019	Autoveicoli per il trasporto di persone con al massimo nove posti a sedere, compreso quello del conducente. Il tasso di motorizzazione indica il rapporto tra il numero di automobili e quello di abitanti. Solitamente è espresso in per mille, ma nei ritratti, per coerenza di presentazione, è espresso in automobili ogni cento abitanti, in base alla popolazione residente permanente al 31.12.2018.	MFZ e STATPOP, UST
Aziende	2018 ^p	Tutti gli elementi topograficamente distinguibili di una stessa impresa; sono considerati individualmente a condizione che impieghino e retribuiscano almeno una persona, il cui reddito sottoposto all'AVS supera fr. 2.300 annui. Versione dei dati: 28.08.2020.	STATENT, UST

Indicatore	Data	Definizione	Fonte
Carattere urbano	1.1.2020	Appartenenza del comune allo spazio a carattere urbano (definizione 2012): <ul style="list-style-type: none"> – agglomerato e rispettiva categoria di comune: città-nucleo, comune-nucleo principale, comune-nucleo secondario, comune della cintura; – comune pluriorientato (comune orientato, sul piano funzionale, verso più comuni-nucleo di almeno due diversi agglomerati). 	I livelli geografici della Svizzera, UST
Consiglieri comunali	2020	Membri del Consiglio comunale. Nei comuni ove figurano tre puntini vige l'assemblea comunale. Cantone: si presentano i membri del Gran Consiglio.	CAN
Debito pubblico pro capite	2018	Debito pubblico dei Comuni: si calcola sommando, nel passivo di bilancio, i capitali di terzi e i finanziamenti speciali e sottraendovi i beni patrimoniali, registrati all'attivo. Quantifica teoricamente l'indebitamento che resterebbe a carico della collettività se si realizzassero tutti i beni patrimoniali (sono i beni del Comune cui si può rinunciare senza venir meno ad un compito pubblico, ad esempio dei titoli di reddito o degli immobili non destinati ad un uso pubblico), e li si destinasse all'estinzione di debiti verso terzi. Idealmente nei Comuni il valore dovrebbe situarsi al di sotto dei 2.000 franchi per abitante; in Svizzera si ritiene "elevato" un dato situato tra i 3.000 e i 5.000 franchi mentre sopra questo limite si considera il dato "eccessivo". Il valore pro capite è calcolato sulla base della popolazione residente permanente al 31.12.2018. Il dato a livello cantonale rappresenta la media dei diversi Comuni.	Stat. finanziaria comuni, SEL
Densità di popolazione	2019	Rapporto tra l'effettivo della popolazione e la superficie del comune espresso in abitanti per chilometro quadrato. La densità di popolazione dipende fortemente dalla morfologia del territorio e dalla copertura del suolo, elementi che hanno una particolare rilevanza in un cantone montagnoso e boscoso come il Ticino. È calcolata sulla base della popolazione residente permanente al 31.12.2019 e della superficie all'interno dei confini comunali allo stato 31.12.2019 (v. a. la definizione di Superficie).	Confini comunali generalizzati, UST/GEOSTAT e STATPOP, UST
Economie domestiche private	2019	Persona che vive da sola o gruppo di persone che abitano nella stessa abitazione. I dati di fonte STATPOP riportano unicamente la dimensione dell'economia domestica e non informano sulla posizione degli individui all'interno di essa.	STATPOP, UST
Edifici esclusivamente abitativi	31.12.2019	Edifici ad uso esclusivamente abitativo, vale a dire che sono costituiti unicamente da unità d'abitazione; sono esclusi gli edifici che, oltre ad unità d'abitazione, ospitano una o più attività economiche, ad esempio un negozio o un ufficio. Sono suddivisi tra case unifamiliari (1 unità d'abitazione) e case plurifamiliari (2 e più unità d'abitazione).	SEA, UST

Indicatore	Data	Definizione	Fonte
Elezioni del Gran Consiglio	2019	Percentuale di schede intestate ai quattro partiti di governo, all'insieme delle altre liste e di schede senza intestazione; tasso di partecipazione.	CAN
Indice di forza finanziaria	2021/2022	Permette di situare la forza finanziaria di un Comune rispetto alla media di tutti i Comuni, posta uguale a 100 (riportata nel ritratto cantonale). È usato, insieme ad altri indicatori derivati, per modulare le partecipazioni dei Comuni a seconda della loro forza, ad esempio per graduare i sussidi del Cantone ai Comuni, per graduare i contributi che i Comuni versano al Cantone o per ponderare le partecipazioni finanziarie in ambito intercomunale.	Stat. finanziaria comuni, SEL
Moltiplicatore d'imposta	2020	Moltiplicatore che serve a calcolare l'ammontare dell'imposta comunale, partendo da quello dell'imposta cantonale dello stesso anno.	DC
Municipali	2020	Membri del Municipio. Cantone: si presentano i membri del Consiglio di Stato.	CAN
Nascite	2019	Sono considerati i nati vivi, vale a dire i bambini che, dopo la loro espulsione completa (testa, tronco, arti) dal corpo della madre, respirano oppure nei quali si constatano almeno dei battiti del cuore.	STATPOP, UST
Piramide delle età	2019	Nella rappresentazione grafica sono considerati gli uomini e le donne (popolazione residente permanente al 31.12) per classe d'età decennale e la percentuale che rappresentano sui rispettivi totali. Per i comuni ove una o più classi d'età rappresentano oltre il 25% del rispettivo totale è stata adottata una scala di base diversa; queste piramidi non sono pertanto confrontabili con le altre rappresentazioni.	STATPOP, UST
Popolazione	2019	Popolazione residente permanente al 31.12. Fanno parte della popolazione residente permanente tutte le persone di cittadinanza svizzera domiciliate in Svizzera e le persone di cittadinanza straniera che vi soggiornano per almeno un anno, segnatamente i titolari di un permesso di domicilio, i titolari di un permesso di dimora (inclusi i rifugiati riconosciuti), i dimoranti temporanei (permesso di breve durata di 12 mesi o più), i richiedenti l'asilo (con una durata di dimora complessiva di almeno 12 mesi) nonché i diplomatici, i funzionari internazionali e i membri delle loro famiglie. Le categorie relative allo stato civile comprendono: Celibi/nubili: celibi, nubili; Coniugati: coniugati, in unione domestica registrata; Divorziati: divorziati, non coniugati (ovvero, annullamento dell'ultimo matrimonio o dichiarazione di scomparsa dell'ultimo coniuge), unione domestica sciolta giudizialmente; Vedovi: vedovi, unione domestica sciolta per decesso.	STATPOP, UST

Indicatore	Data	Definizione	Fonte
Risorse fiscali pro capite	2017	Somma di una serie di entrate dei Comuni legate a diverse imposte, il cui valore pro capite permette di confrontare in grandi linee il substrato fiscale di un Comune rispetto agli altri. Sono utilizzate in particolare per il calcolo, con altri indicatori, del “contributo di livellamento”, che è il più importante strumento di perequazione intercomunale nel nostro Cantone. Grazie a questo contributo, che ogni anno trasferisce decine di milioni di franchi dai Comuni con risorse elevate a quelli con risorse ridotte, ad ogni Comune è garantito un livello minimo di mezzi finanziari per adempiere ai propri compiti. Le entrate incluse nella somma derivano dall’imposta sul reddito e la sostanza delle persone fisiche (calcolata con moltiplicatore al 100%), da quella sull’utile e il capitale delle persone giuridiche (calcolata con moltiplicatore al 100%), da quelle alla fonte, personali e immobiliari (comunale, quota parte cantonale e utili immobiliari) con l’aggiunta del contributo di livellamento per i Comuni che ne beneficiano e la sottrazione di questo contributo per i Comuni che lo finanziano. Il valore pro capite è calcolato sulla base della popolazione residente permanente al 31.12.2017. Il dato a livello cantonale considera la somma delle risorse fiscali dei diversi Comuni.	Stat. finanziaria comuni, SEL
Settore alberghiero	2019	Comprende gli alberghi (alberghi, pensioni, motel, locande) e le case di cura (case di cura che non beneficiano di sussidi cantonali, case di cura medicalizzate, sanatori e cliniche d’altitudine, cliniche per la cura delle malattie reumatiche e stabilimenti termali). Stabilimenti: alberghi e case di cura aperti nel periodo considerato; per i periodi di 2 o più mesi si calcola il valore medio (dati arrotondati all’unità). Pernottamenti: notti passate dagli ospiti (compresi i bambini) negli alberghi e nelle case di cura; si riferiscono ai letti occupati: ad esempio, una notte passata da due persone in una camera d’albergo equivale a due pernottamenti. Tasso di occupazione: si intende il tasso di occupazione netto dei letti, ovvero il rapporto percentuale tra i pernottamenti e la capacità netta totale dei letti (la capacità netta dei letti equivale al numero di letti di uno stabilimento durante il mese in rassegna moltiplicato per i giorni di apertura dello stabilimento durante quel mese). Per una parte dei comuni (di regola quelli con un numero medio di stabilimenti inferiore a 3), i pernottamenti e il tasso di occupazione non sono pubblicati per motivi legati alla protezione dei dati.	HESTA, UST
Superficie	31.12.2019	Superficie del comune o del cantone arrotondata all’ettaro e aggiornata due volte l’anno (stato al 1° gennaio, rispettivamente al 31 dicembre). V. a. Superficie poligonale nel Glossario del tema 02 Territorio e ambiente.	Confini comunali generalizzati, UST/GEOSTAT

108 comuni del Cantone Ticino*

1	Acquarossa	49	Grancia	97	Serravalle	ALTRI TERRITORI
2	Agno	50	Gravesano	98	Sorengo	A Comunanza
3	Airolo	51	Isonne	99	Stabio	Cadenazzo–Monte-
4	Alto Malcantone	52	Lamone	100	Tenero-Contra	ceneri
5	Aranno	53	Lavertezzo	101	Terre di Pedemonte	B Comunanza
6	Arbedo-Castione	54	Lavizzara	102	Torricella-Taverne	Capriasca–Lugano
7	Arogno	55	Linescio	103	Tresa	
8	Ascona	56	Locarno	104	Vacallo	
9	Astano	57	Losone	105	Vernate	
10	Avegno Gordevio	58	Lugano	106	Verzasca	
11	Balerna	59	Lumino	107	Vezia	
12	Bedano	60	Maggia	108	Vico Morcote	
13	Bedigliora	61	Magliaso			
14	Bedretto	62	Manno			
15	Bellinzona	63	Maroggia			
16	Biasca	64	Massagno			
17	Bioggio	65	Melano			
18	Bissone	66	Melide			
19	Blenio	67	Mendrisio			
20	Bodio	68	Mergoscia			
21	Bosco/Gurin	69	Mezzovico-Vira			
22	Breggia	70	Migliaglia			
23	Brione sopra Minusio	71	Minusio			
24	Brissago	72	Monteceneri			
25	Brusino Arsizio	73	Morbio Inferiore			
26	Cademario	74	Morcote			
27	Cadempino	75	Muralto			
28	Cadenazzo	76	Muzzano			
29	Campo (Vallemaggia)	77	Neggio			
30	Canobbio	78	Novaggio			
31	Capriasca	79	Novazzano			
32	Caslano	80	Onsernone			
33	Castel San Pietro	81	Origlio			
34	Centovalli	82	Orselina			
35	Cerentino	83	Paradiso			
36	Cevio	84	Personico			
37	Chiasso	85	Pollegio			
38	Coldrerio	86	Ponte Capriasca			
39	Collina d'Oro	87	Porza			
40	Comano	88	Prato (Leventina)			
41	Cugnasco-Gerra	89	Pura			
42	Cureglia	90	Quinto			
43	Curio	91	Riva San Vitale			
44	Dalpe	92	Riviera			
45	Faido	93	Ronco sopra Ascona			
46	Gambarogno	94	Rovio			
47	Giornico	95	Sant'Antonino			
48	Gordola	96	Savosa			

* Stato al 18.04.2021.

