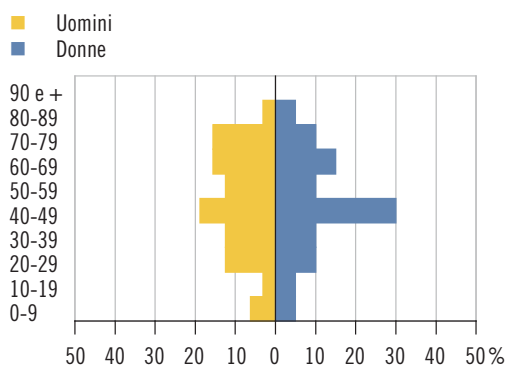


BOSCO/GURIN



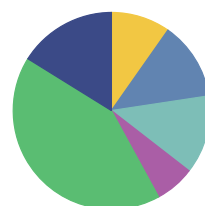
Altitudine (m s.l.m.): 1.495
Superficie (km²): 22,04
Densità popolazione (ab./km²): 2,36
Municipali: 3
Consiglieri comunali: ...*
Regione: Locarnese e Vallemaggia
Distretto: Vallemaggia
Agglomerato: ...
Riferimento cartina: 21

Piramide delle età*, secondo il sesso



Elezioni del Gran Consiglio 2015: schede

PLR: 9,7% PS: 6,5%
 LEGA: 12,9% SSI: 41,9%
 PPD: 12,9% Altri: 16,1%



Partecipazione: 68,1%

Aziende, secondo la classe dimensionale (in addetti equivalenti al tempo pieno)



	Ass.	In %
Popolazione	52	100,0
Uomini	32	61,5
Donne	20	38,5
Svizzeri	47	90,4
Stranieri	5	9,6
0-19 anni	5	9,6
20-64 anni	35	67,3
65 e più anni	12	23,1
Celibi/nubili	23	44,2
Coniugati	23	44,2
Divorziati	4	7,7
Vedovi	2	3,8
Nascite	—	...
Edifici abitativi	126	100,0
Case unifamiliari	112	88,9
Case plurifamiliari	14	11,1
Abitazioni	186	100,0
1-2 locali	44	23,7
3-4 locali	104	55,9
5 e più locali	38	20,4
Economie domestiche private		
Economie domestiche	30	...
Persone per economia domestica	1,7	...

	Ass.	In %
Aziende	19	100,0
Settore primario	5	26,3
Settore secondario	3	15,8
Settore terziario	11	57,9
Addetti	42	100,0
Settore primario	11	26,2
Settore secondario	8	19,0
Settore terziario	23	54,8
Uomini	24	57,1
Donne	18	42,9
Settore alberghiero		
Stabilimenti	2	...
Pernottamenti e tasso di occupazione	X	X
Finanze pubbliche		
Moltiplicatore d'imposta	100,0	...
Indice di forza finanziaria	67,8	...
Risorse fiscali pro capite	3.054	...
Debito pubblico pro capite	41.090	...
Allievi	7	100,0
Scuole dell'infanzia	1	14,3
Scuole dell'obbligo	3	42,9
Scuole medie superiori	1	14,3
Formazione professionale	2	28,6
Automobili e tasso di motorizzazione	28	50,00

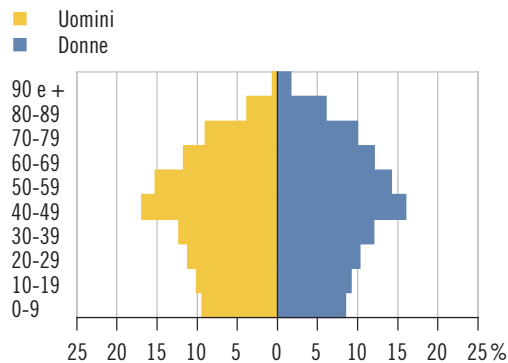
* Divergenze rispetto alle modalità di calcolo o di presentazione adottate per la maggioranza dei ritratti comunali e per il ritratto cantonale. Per maggiori dettagli vedi le descrizioni degli indicatori.

CANTONE TICINO



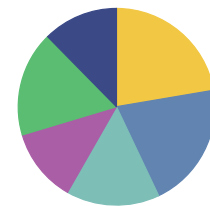
Altitudine (m s.l.m.): min. 192, mas. 3.362
 Superficie (km²): 2.812,20
 Densità popolazione (ab./km²): 124,59
 Consiglieri di Stato: 5
 Granconsiglieri: 90

Piramide delle età, secondo il sesso



Elezione del Gran Consiglio 2015: schede

PLR: 22,3% PS: 12,1%
 LEGA: 20,6% SSI: 17,3%
 PPD: 15,3% Altri: 12,3%



Partecipazione: 62,3%

Aziende, secondo la classe dimensionale (in addetti equivalenti al tempo pieno)



	Ass.	In %
Popolazione	350.363	100,0
Uomini	170.541	48,7
Donne	179.822	51,3
Svizzeri	253.633	72,4
Stranieri	96.730	27,6
0-19 anni	64.890	18,5
20-64 anni	209.924	59,9
65 e più anni	75.549	21,6
Celibati/nubili	144.627	41,3
Coniugati	155.686	44,4
Divorziati	28.623	8,2
Vedovi	21.427	6,1
Nascite	2.908	...
Edifici abitativi	98.718	100,0
Case unifamiliari	71.686	72,6
Case plurifamiliari	27.032	27,4
Abitazioni	226.442	100,0
1-2 locali	51.509	22,7
3-4 locali	132.672	58,6
5 e più locali	42.261	18,7
Economie domestiche private		
Economie domestiche	158.647	...
Persone per economia domestica	2,2	...

	Ass.	In %
Aziende	34.428	100,0
Settore primario	1.222	3,5
Settore secondario	5.137	14,9
Settore terziario	28.069	81,5
Addetti	217.947	100,0
Settore primario	3.334	1,5
Settore secondario	51.651	23,7
Settore terziario	162.962	74,8
Uomini	126.075	57,8
Donne	91.872	42,2
Settore alberghiero		
Stabilimenti	361	...
Pernottamenti e tasso di occupazione	2.313.039	39,8
Finanze pubbliche		
Moltiplicatore d'imposta
Indice di forza finanziaria*	100,0	...
Risorse fiscali pro capite*	3.833	...
Debito pubblico pro capite*	4.079	...
Allievi	53.814	100,0
Scuole dell'infanzia	8.624	16,0
Scuole dell'obbligo	29.358	54,6
Scuole medie superiori	5.705	10,6
Formazione professionale	10.127	18,8
Automobili e tasso di motorizzazione	218.839	63,15

* Divergenze rispetto alle modalità di calcolo o di presentazione adottate per la maggioranza dei ritratti comunali e per il ritratto cantonale. Per maggiori dettagli vedi le descrizioni degli indicatori a inizio capitolo.

Descrizione degli indicatori

Indicatore	Data	Definizione	Fonte
Abitazioni	2014	Unità di abitazione (insieme di stanze che serve da residenza a un'economia domestica) dotate di cucina o cucinino. Comprendono le abitazioni occupate permanentemente, le abitazioni occupate temporaneamente e quelle non occupate (vuote). Per i due comuni nati da aggregazione nel corso del 2016 (Faido e Onsernone) i dati corrispondono alla somma dei risultati relativi ai rispettivi comuni aggregati.	SEA, UST
Addetti	2013 ^p	Le persone occupate nell'azienda con un reddito, sottoposto ai contributi AVS, superiore a fr. 2.300 annui. Versione dei dati: 11.8.2015. Per i due comuni nati da aggregazione nel corso del 2016 (Faido e Onsernone) i dati corrispondono alla somma dei risultati relativi ai rispettivi comuni aggregati.	STATENT, UST
Agglomerato	2016	Appartenenza del comune a uno dei quattro agglomerati del cantone sulla base della definizione di agglomerati del 2000. Per il comune di Onsernone, nato da aggregazione nel corso del 2016, l'appartenenza all'agglomerato di Locarno non è definita (dei cinque comuni precedentemente esistenti, solo Isorno vi apparteneva).	Spazio carattere urbano, UST
Allievi	2013/14	Persone residenti nel comune che frequentano durante almeno 6 mesi un programma che comprende più materie o corsi con l'obiettivo di una formazione determinata. Sono considerate le scuole pubbliche e private situate nel cantone Ticino: <ul style="list-style-type: none"> – scuole dell'infanzia; – scuole dell'obbligo: elementari, speciali e del settore medio; – scuole medie superiori: licei e Scuola cantonale di commercio; – formazione professionale: corso pretirocinio, scuole professionali secondarie a tempo pieno e a tempo parziale e scuole professionali superiori. Per i due comuni nati da aggregazione nel corso del 2016 (Faido e Onsernone) i dati corrispondono alla somma dei risultati relativi ai rispettivi comuni aggregati.	Cens. allievi, DS
Altitudine	1.1.2008	Altitudine misurata nel punto centrale della località dove ha sede l'amministrazione del comune. È espressa in metri sopra il livello del mare. Per il cantone si presentano le altitudini minima e massima.	GEOSTAT, UST

Indicatore	Data	Definizione	Fonte
Automobili	30.9.2014	Autoveicoli per il trasporto di persone con al massimo nove posti a sedere, compreso quello del conducente. Il tasso di motorizzazione indica il rapporto tra il numero di automobili e quello di abitanti. Solitamente è espresso in per mille, ma nei ritratti, per coerenza di presentazione, è espresso in automobili ogni cento abitanti, in base alla popolazione residente permanente al 31.12.2013. Per i due comuni nati da aggregazione nel corso del 2016 (Faido e Onsernone) i dati corrispondono alla somma dei risultati relativi ai rispettivi comuni aggregati.	Stat. veicoli stradali e STATPOP, UST
Aziende	2013 ^p	Unità locale di un'impresa, limitata geograficamente, a condizione di retribuire almeno una persona, il cui reddito sottoposto all'AVS supera fr. 2.300 annui. Versione dei dati: 11.8.2015. Per i due comuni nati da aggregazione nel corso del 2016 (Faido e Onsernone) i dati corrispondono alla somma dei risultati relativi ai rispettivi comuni aggregati.	STATENT, UST
Consiglieri comunali	2015	Membri del Consiglio comunale. Nei comuni ove figurano tre puntini vige l'assemblea comunale. Per i due comuni nati da aggregazione nel 2016 (Faido e Onsernone) i dati si riferiscono al 10.04.2016.	CAN
Debito pubblico pro capite	2013	Debito pubblico dei Comuni: si calcola sommando, nel passivo di bilancio, i capitali di terzi e i finanziamenti speciali e sottraendovi i beni patrimoniali, registrati all'attivo. Quantifica teoricamente l'indebitamento che resterebbe a carico della collettività se si realizzassero tutti i beni patrimoniali (sono i beni del Comune cui si può rinunciare senza venir meno ad un compito pubblico, ad esempio dei titoli di reddito o degli immobili non destinati ad un uso pubblico), e li si destinasse all'estinzione di debiti verso terzi. Idealmente nei Comuni il valore dovrebbe situarsi al di sotto dei 2.000 franchi per abitante; in Svizzera si ritiene "elevato" un dato situato tra i 3.000 e i 5.000 franchi mentre sopra questo limite si considera il dato "eccessivo". Il valore pro capite è calcolato sulla base della popolazione residente permanente al 31.12.2013. Il dato a livello cantonale rappresenta la media dei diversi Comuni. Le cifre riportate per i due comuni nati da aggregazione nel corso del 2016 (Faido e Onsernone) non sono ufficiali (si tratta di risultati di calcoli basati sulle cifre relative ai rispettivi comuni aggregati).	Stat. finanziaria comuni, SEL

Indicatore	Data	Definizione	Fonte
Densità di popolazione	2014	Rapporto tra l'effettivo della popolazione e la superficie del comune espresso in abitanti per chilometro quadrato. La densità di popolazione dipende fortemente dalla morfologia del territorio e dalla copertura del suolo, elementi che hanno una particolare rilevanza in un cantone montagnoso e boscoso come il Ticino. È calcolata sulla base della popolazione residente permanente al 31.12.2014 e della superficie all'interno dei confini comunali allo stato 31.12.2014 (v. a. la definizione di Superficie).	GEOSTAT e STATPOP, UST
Economie domestiche	2014	Persona che vive da sola o gruppo di persone che abitano nella stessa abitazione. I dati di fonte STATPOP riportano unicamente la dimensione dell'economia domestica e non informano sulla posizione degli individui all'interno di essa. Per i due comuni nati da aggregazione nel corso del 2016 (Faido e Onsernone) i dati corrispondono alla somma dei risultati relativi ai rispettivi comuni aggregati.	STATPOP, UST
Edifici abitativi	2014	Edifici ad uso esclusivamente abitativo, vale a dire che sono costituiti unicamente da unità d'abitazione; sono esclusi gli edifici che, oltre ad unità d'abitazione, ospitano una o più attività economiche, ad esempio un negozio o un ufficio. Sono suddivisi tra case unifamiliari (un'unità d'abitazione) e case plurifamiliari (due o più unità d'abitazione). Per i due comuni nati da aggregazione nel corso del 2016 (Faido e Onsernone) i dati corrispondono alla somma dei risultati relativi ai rispettivi comuni aggregati.	SEA, UST
Elezioni del Gran Consiglio	2015	Tasso di partecipazione e percentuale di schede intestate ai quattro partiti di governo, all'insieme delle altre liste e di schede senza intestazione. Per i due comuni nati da aggregazione nel corso del 2016 (Faido e Onsernone) i dati corrispondono alla somma dei risultati relativi ai rispettivi comuni aggregati.	CAN
Indice di forza finanziaria	2015/16	Permette di situare la forza finanziaria di un Comune rispetto alla media di tutti i Comuni, posta uguale a 100. È usato, insieme ad altri indicatori derivati, per modulare le partecipazioni dei Comuni a seconda della loro forza, ad esempio per graduare i sussidi del Cantone ai Comuni, per graduare i contributi che i Comuni versano al Cantone o per ponderare le partecipazioni finanziarie in ambito intercomunale.	Stat. finanziaria comuni, SEL
Moltiplicatore d'imposta	2015	Moltiplicatore che serve a calcolare l'ammontare dell'imposta comunale, partendo da quello dell'imposta cantonale dello stesso anno.	DC

Indicatore	Data	Definizione	Fonte
Municipali	2015	Membri del Municipio. Per i due comuni nati da aggregazione nel 2016 (Faido e Onsernone) i dati si riferiscono al 10.04.2016.	CAN
Nascite	2014	Sono considerati i nati vivi, vale a dire, secondo l'articolo 46 del Codice civile svizzero, i bambini che, dopo la loro espulsione completa dal corpo della madre, respirano oppure nei quali si constatano dei battiti del cuore. Per i due comuni nati da aggregazione nel corso del 2016 (Faido e Onsernone) i dati corrispondono alla somma dei risultati relativi ai rispettivi comuni aggregati.	STATPOP, UST
Piramide delle età	2014	Nella rappresentazione grafica sono considerati gli uomini e le donne (popolazione residente permanente al 31.12) per classe d'età decennale e la percentuale che rappresentano sui rispettivi totali. Per i comuni ove una o più classi d'età rappresentano oltre il 25% del rispettivo totale è stata adottata una scala di base diversa; queste piramidi non sono pertanto confrontabili con le altre rappresentazioni. Per i due comuni nati da aggregazione nel corso del 2016 (Faido e Onsernone) i dati corrispondono alla somma dei risultati relativi ai rispettivi comuni aggregati.	STATPOP, UST
Popolazione	2014	Popolazione residente permanente al 31.12. Fanno parte della popolazione residente permanente tutte le persone di cittadinanza svizzera domiciliate in Svizzera e le persone di cittadinanza straniera che vi soggiornano per almeno un anno, segnatamente i titolari di un permesso di domicilio, i titolari di un permesso di dimora (inclusi i rifugiati riconosciuti), i dimoranti temporanei (permesso di breve durata di 12 e più mesi), i richiedenti l'asilo (con una durata di dimora complessiva di almeno 12 mesi) nonché i diplomatici, i funzionari internazionali e i membri delle loro famiglie. Le categorie relative allo stato civile comprendono: Celibi/nubili: celibi, nubili; Coniugati: coniugati, in unione domestica registrata; Divorziati: divorziati, non coniugati (ovvero, annullamento dell'ultimo matrimonio o dichiarazione di scomparsa dell'ultimo coniuge), unione domestica sciolta giudizialmente; Vedovi: vedovi, unione domestica sciolta per decesso. Per i due comuni nati da aggregazione nel corso del 2016 (Faido e Onsernone) i dati corrispondono alla somma dei risultati relativi ai rispettivi comuni aggregati.	STATPOP, UST

Indicatore	Data	Definizione	Fonte
Risorse fiscali pro capite	2012	Somma di una serie di entrate dei Comuni legate a diverse imposte, il cui valore pro capite permette di confrontare in grandi linee il substrato fiscale di un Comune rispetto agli altri. Sono utilizzate in particolare per il calcolo, con altri indicatori, del “contributo di livellamento”, che è il più importante strumento di perequazione intercomunale nel nostro Cantone. Grazie a questo contributo, che ogni anno trasferisce decine di milioni di franchi dai Comuni con risorse elevate a quelli con risorse ridotte, ad ogni Comune è garantito un livello minimo di mezzi finanziari per adempiere ai propri compiti. Le entrate incluse nella somma derivano dall’imposta sul reddito e la sostanza delle persone fisiche (calcolata con moltiplicatore al 100%), da quella sull’utile e il capitale delle persone giuridiche (calcolata con moltiplicatore al 100%), da quelle alla fonte, personali e immobiliari (comunale, quota parte cantonale e utili immobiliari) con l’aggiunta del contributo di livellamento per i Comuni che ne beneficiano e la sottrazione di questo contributo per i Comuni che lo finanziano. Il valore pro capite è calcolato sulla base della popolazione residente permanente al 31.12.2012. Le cifre riportate per i due comuni nati da aggregazione nel corso del 2016 (Faido e Onsernone) non sono ufficiali (si tratta di risultati di calcoli basati sulle cifre relative ai rispettivi comuni aggregati).	Stat. finanziaria comuni, SEL
Settore alberghiero	2014	Comprende gli alberghi (alberghi, pensioni, motel, locande) e le case di cura (case di cura che non beneficiano di sussidi cantonali, case di cura medicalizzate, sanatori e cliniche d’altitudine, cliniche per la cura delle malattie reumatiche e stabilimenti termali). Stabilimenti: alberghi e case di cura aperti nel periodo considerato; per i periodi di 2 o più mesi si calcola il valore medio (dati arrotondati all’unità). Pernottamenti: notti passate dagli ospiti (compresi i bambini) negli alberghi e nelle case di cura; si riferiscono ai letti occupati: ad esempio, una notte passata da due persone in una camera d’albergo equivale a due pernottamenti. Tasso di occupazione: si intende il tasso di occupazione netto dei letti, ovvero il rapporto percentuale tra i pernottamenti e la capacità netta totale dei letti (la capacità netta dei letti equivale al numero di letti di uno stabilimento durante il mese in rassegna moltiplicato per i giorni di apertura dello stabilimento durante quel mese). Per una parte dei comuni (di regola quelli con un numero medio di stabilimenti inferiore a 3), i pernottamenti e il tasso di occupazione non sono pubblicati per motivi legati alla protezione dei dati. Per i due comuni nati da aggregazione nel corso del 2016 (Faido e Onsernone) i dati corrispondono alla somma dei risultati relativi ai rispettivi comuni aggregati.	HESTA, UST

Indicatore	Data	Definizione	Fonte
Superficie	31.12.2014	Superficie del comune o del cantone arrotondata all'ettaro e aggiornata biannualmente (stato al 1° gennaio, rispettivamente al 31 dicembre). V. a. Superficie poligonale nel Glossario del tema 02 Territorio e ambiente. Per i due comuni nati da aggregazione nel corso del 2016 (Faido e Onsernone) sono state sommate le superfici dei rispettivi comuni aggregati.	GEOSTAT, UST

130 comuni del Cantone Ticino*

1 Acquarossa	43 Comano	85 Moleno	127 Vernate
2 Agno	44 Corippo	86 Monte Carasso	128 Vezia
3 Airolo	45 Cresciano	87 Monteceneri	129 Vico Morcote
4 Alto Malcantone	46 Croglia	88 Monteggio	130 Vogorno
5 Aranno	47 Cugnasco-Gerra	89 Morbio Inferiore	
6 Arbedo-Castione	48 Cureglia	90 Morcote	
7 Arogno	49 Curio	91 Muralto	
8 Ascona	50 Dalpe	92 Muzzano	
9 Astano	51 Faido	93 Neggio	
10 Avegno Gordevio	52 Frasco	94 Novaggio	
11 Balerna	53 Gambarogno	95 Novazzano	
12 Bedano	54 Giornico	96 Onsernone	
13 Bedigliora	55 Giubiasco	97 Origgio	
14 Bedretto	56 Gnosca	98 Orselina	ALTRI TERRITORI
15 Bellinzona	57 Gordola	99 Osogna	A Comunanza
16 Biasca	58 Gorduno	100 Paradiso	Cadenazzo-Monteceneri
17 Bioggio	59 Grancia	101 Personico	
18 Bissone	60 Gravesano	102 Pianezzo	B Comunanza
19 Blenio	61 Gudo	103 Pollegio	Capriasca-Lugano
20 Bodio	62 Iragna	104 Ponte Capriasca	C Campione d'Italia
21 Bosco/Gurin	63 Isonne	105 Ponte Tresa	
22 Breggia	64 Lamone	106 Porza	
23 Brione (Verzasca)	65 Lavertezzo	107 Prato (Leventina)	
24 Brione sopra Minusio	66 Lavizzara	108 Preonzo	
25 Brissago	67 Linescio	109 Pura	
26 Brusino Arsizio	68 Locarno	110 Quinto	
27 Cademario	69 Lodrino	111 Riva San Vitale	
28 Cadempino	70 Losone	112 Ronco sopra Ascona	
29 Cadenazzo	71 Lugano	113 Rovio	
30 Camorino	72 Lumino	114 Sant'Antonino	
31 Campo (Vallemaggia)	73 Maggia	115 Sant'Antonio	
32 Canobbio	74 Magliaso	116 Savosa	
33 Capriasca	75 Manno	117 Sementina	
34 Caslano	76 Maroggia	118 Serravalle	
35 Castel San Pietro	77 Massagno	119 Sessa	
36 Centovalli	78 Melano	120 Sonogno	
37 Cerentino	79 Melide	121 Sorengo	
38 Cevio	80 Mendrisio	122 Stabio	
39 Chiasso	81 Mergoscia	123 Tenero-Contra	
40 Claro	82 Mezzovico-Vira	124 Terre di Pedemonte	
41 Coldrerio	83 Miglieglia	125 Torricella-Taverne	
42 Collina d'Oro	84 Minusio	126 Vacallo	

*Stato al 10.04.2016.

